


Ente Público: Comisión Municipal de Agua Potable y Alcantarillado de Río Bravo

Código	Descripción del Bien Inmueble	Valor en libros
	Terrenos	6,536,552
	Edificio	538,291
	Infraestructura:-	127,427,596
	Obra en Proceso	7,193,050
<b>TOTAL BIENES INMUEBLES (Consolidado) AL 31 DE DICIEMBRE DEL 2017</b>		<b>141,695,489</b>
<b>Terrenos</b>		
	Concepto	Importe
1	PREDIO (MODULO II)	62,400
2	PREDIO (COL MORELOS)	4,103
3	PREDIO (POZO ARTESANO)	1,920
4	PREDIO (TINACO)	25,920
5	PREDIO (CANAL ANZALDUA)	4,133
6	PREDIO (PLANTA POTAB)	92,880
7	PREDIO (BRECHA E-115)	100,000
8	PREDIO (PLANTA TRATADORA-PROYECTO)	5,235,196
9	PREDIO (PARCELA EJIDAL)	550,000
10	PREDIO (LOTE RANCHO SAN JOSE)	340,000
11	PREDIO (DERECHO DE VIA PTA. TRAT.)	120,000
<b>Saldo al 31 de Diciembre del 2017</b>		<b>6,536,552</b>
<b>Edificios no habitacionales</b>		
	Concepto	Importe
1	Contrucción Oficinas Modulo II F-1079 Nov21-2003	9,800
2	Construcción Oficinas Modulo II Nov24-2003	15,400
3	Construcción Oficinas Modulo II Nov25-2003	20,017
4	Construcción Oficinas Modulo II, F-118 Y 119 Nov27-2003	15,000
5	Construcción Oficinas Modulo II Dic31-2003	3,659
6	Construcción Oficinas Modulo II Dic31-2003	1,407
7	Barda Perimetral (Obra 04/07/AD-RB) Oct31-2010	190,776
<b>Saldo al 31 de Diciembre del 2002</b>		<b>282,233</b>
<b>Saldo al 31 de Diciembre del 2017</b>		<b>538,291</b>

COMISION MUNICIPAL DE AGUA  
 POTABLE Y ALCANTARILLADO  
 F.C. CMA-930624-H97  
 AV. LIBERTAD S/N CD. RIO BRAVO, TAMPS.  
 TEL. 934-0188




**Operación Red de Agua Potable**

Concepto	Importe
1 Programa Instalación de Medidores Sep30-2004	78,146
2 Programa Instalación de Medidores Sep30-2004	431,785
3 Programa Instalación de Medidores Dic31-2004	3,704,561
4 Instalación de Medidores (Obra C01/04/RBI) Nov30-2006	889,739
5 Obra SOPDUE-IF-AP-212-60-I Dic31-2006	469,037
6 Saldo al 31 de Diciembre del 2002	10,405,678
7 obra de distribución (JAOM)	1,130.44
8 obra línea de conducción (JAOM)	16,085.28
<b>Saldo al 31 de Diciembre del 2017</b>	<b>15,996,163</b>

**Operación Red de Drenaje**

Concepto	Importe
1 Calle Juarez/Morelos (PD-1535) Dic31-2003	40,301
2 Calle Saltillo/ Sonora (PD-1535) Dic31-2003	44,415
3 Calle Niños Heroes/Abasolo (PD-1535) Dic31-2003	38,381
4 Calle Independencia y Saltillo (PD-1535) Dic31-2003	43,846
5 Calle 5 de Febrero y Fco.I.Madero (PD-1535) Dic31-2003	49,934
6 Av Américas y Rayon (PD-1535) Dic31-2003	6,721
7 Av Madero y Oriente 6 (PD-1535) Dic31-2003	748,575
8 Calle Bugambilias y Madero (PD-1535) Dic31-2003	28,644
9 Calle Rayon y Constitución (PD-1535) Dic31-2003	36,687
10 Paseo Colon Norte y Jalapa (PD-1535) Dic31-2003	144,157
11 Calle San Luis Potosi y Madero (PD-1535) Dic31-2003	4,276
12 Descarga Obra de Toma (PD-1535) Dic31-2003	6,332
13 Colector FFCC (PD-1535) Dic31-2003	537,522
14 Atarjeas Calles Rayon y Morelos (PD-1535) Dic31-2003	585,601
15 Atarjeas (PD-1552) Dic31-2003	7,793,096
16 Colectores Cruces FFCC (PD-1552) Dic31-2003	4,196,903
17 Rehabilitación (PD-1661) F-1010 Obra No. 03/C/RBI Sep30-2004	117,203
18 Rehabilitación (PD-1710) F-466 Oct21-2004	67,022
19 Rehabilitación (PD-1784) F-468 Nov10-2004	154,362
20 Calle Poniente 1/Const/Sur 1/Bug/Coa (PD-853) 06/04/AD-RB/A F-301 Nov30-2005	101,553
21 Calle Constitución/Aldama/Abasolo (PD-854) Obra No. 03/C/RBI Nov30-2005	278,409
22 Calle 20 de Nov/16 de Sep/Mat (PD-855) Obra No. 08/04/AD/RB/A Nov30-2005	361,542
23 Calle Abasolo/Indep/Niños Heroes (PD-856) 09/04/AD-RB/A F-488 Nov30-2005	152,813
24 Colector San Luis/Mat/Gto (PD-857) Obra No. 01/04/AD-RB F-822 Nov30-2005	151,107
25 Calle Jalisco/Ceiba/Jalapa (PD-858) F-351 Nov30-2005	12,150
26 Calle Abasolo/Libertad/Morelos (PD-858) Nov30-2005	25,200
27 Calle Niños Heroes/Pensador Mexicano/Allende (PD-858) Nov30-2005	17,003
28 Avenida Las Américas/Abasolo/Aldama (PD-858) Nov30-2005	15,375
29 Atarjeas Avenida México y Calle Cepeda (PD-858) F-352 Nov30-2005	7,020
30 Levantamiento Top en Col Emilio Mtz.(F-553 Aqua Soil) PD-859 Nov30-2005	28,744
31 Obra No. 05/05/AD/RB Dic31-2006	1,221,563
32 Obra No. 02/CIR/RB/07/RE	629,409
33 Obra No. 01/08/IR/RB Col. Madero, Jardin	694,064

**COMISION MUNICIPAL DE AGUA POTABLE Y ALCANTARILLADO**  
 R.F.C. CMA 930624-497  
 AV. LIBERTAD S/N CL. RIO BRAVO, TAMU  
 TEL. 934-0188





34	Rehab. Atarjeas Morelos/Tlaxcala	498,214
35	Obra 07/07/AD/RB Subcolector Rio Pánuco	420,159
36	Obra 02/08/AD/RB Gral. Cepeda	282,914
37	Obra Sop-IF-APAZU-540-14-1	2,703,324
38	Obra Sop-IF-APAZU-583-14-1	990,595
	Saldo al 31 de Diciembre del 2002	12,635,179
	<b>Saldo al 31 de Diciembre del 2017</b>	<b>35,870,311</b>

**Operación Red de Alcantarillado**

	Concepto	Importe
1	Red de Alcantarillado Pluvial Calles Rayon/Morelos Dic31-2003	341,043
2	Alcantarillado Pluvial (Factura No. 1910) (PD-1716) Oct19-2004	22,300
3	Obra No. SOPDUE-IF-AP-190-06-P Dic31-2006	3,384,570
4	Obra No. SOPDUE-IF-AP-211-06-I Dic31-2006	1,899,683
5	Obra No. SOPDUE-IF-AP-213-06-I Dic31-2006	1,488,276
6	Obra CEAT-IF-AS-001-60-I Dic31-2006	436,698
7	Obra 01/CIR/RB/07/RE Cavazos Lerma	844,699
8	Obra 03/08/AD-RB HEB	307,949
9	Obra SOPDIE-IF-AP-212-06-I	469,037
10	Saldo al 31 de Diciembre del 2002	3,373,170
11	obra de alcantarillado (JAOM)	74,234.00
	<b>Saldo al 31 de Diciembre del 2017</b>	<b>12,641,658</b>

**Operación Planta Potabilizadora**

	Concepto	Importe
1	Obra No. 02/05/IR/RB/RE Jun30-2007	6,182
2	Proyecto Alcantarillado DEL CARMEN Sep11-2007	35,000
3	Obra Amp Pta Pot (OBRA No. 03/05/LP/RB/MR) Dic31-2005	15,908,180
4	OBRA DE TOMA (Obra 2/05/RB) Dic31-2006	4,880,675
5	Obra 01/CIR/RB/09/RE Rehab. Modulo	850,002
6	Suministro e Inst Subestación Eléctrica (F-1732) PD-414 Jul01-2007	300,000
	Saldo al 31 de Diciembre del 2002	979,425
	<b>Saldo al 31 de Diciembre del 2017</b>	<b>22,959,464</b>

**Operación Planta Tratamiento**


	Concepto	Importe
1	Planta Tratadora (Financiamiento Crédito BDAN TM9140) Sep30-2009	39,960,000
	<b>Saldo al 31 de Diciembre del 2017</b>	<b>39,960,000</b>

**Obras en Proceso**


	Concepto	Importe
1	Obras de Red de Drenaje	1,376,699
2	Obras Planta Tratadora (Rehabilitación)	5,736,020
	Construcción de Red de Drenaje y Descargas Calle Mier (JAOM)	80,329.88
	<b>Saldo al 31 de Diciembre del 2017</b>	<b>7,193,050</b>

**TOTAL BIENES INMUEBLES (Consolidado) 141,695,489**

**COMISION MUNICIPAL DE AGUA POTABLE Y ALCANTARILLADO**  
R.F.C. CMA-930624-497  
AV. LIBERTAD S/N CD. RIO BRAVO, TAMP. S.P.S.  
TEL 934-0188



"Bajo protesta de decir verdad declaramos que los Estados Financieros y sus Notas son razonablemente correctos y responsabilidad del emisor".

  
Ing. Gilberto Estrella Hernández  
Presidente del Consejo

  
Ing. Raúl García Viván  
Gerente General

COMISION MUNICIPAL DE AGUA  
POTABLE Y ALCANTARILLADO  
R.F.C. CMA-930624-H97  
AV. LIBERTAD S/N CD. RIO BRAVO, TAMPS.  
TEL. 934-0188