



Cuenta Pública 2014

De

**COMISION MUNICIPAL DE AGUA POTABLE Y
ALCANTARILLADO DE LA ZONA CONURBADA DE LA
DESEMBOCADURA DEL RIO PANUCO EN EL ESTADO DE
TAMAULIPAS**

CONTENIDO:


I. Información Contable

II. Información

Presupuestaria

III. Información Programática

IV. Anexos



Información Contable

Cuenta Pública | 2014
Entidad Federativa de Tamaulipas |

CONCEPTO	Año		CONCEPTO	Año	
	2014	2013		2014	2013
ACTIVO			PASIVO		
<i>Activo Circulante</i>			<i>Pasivo Circulante</i>		
Efectivo y Equivalentes	29,599,366	28,854,918	Cuentas por Pagar a Corto Plazo	291,457,981	238,510,954
Derechos a Recibir Efectivo o Equivalentes	444,260,375	397,114,661	Documentos por Pagar a Corto Plazo	44,412,656	41,701,425
Derechos a Recibir Bienes o Servicios	41,655,910	36,502,396	Porción a Corto Plazo de la Deuda Pública a Largo Plazo	0	0
Inventarios	0	0	Títulos y Valores a Corto Plazo	0	0
Almacenes	18,352,864	8,792,564	Pasivos Diferidos a Corto Plazo	13,009	45,895,121
Estimación por Pérdida o Deterioro de Activos Circulantes	-22,877,505	0	Fondos y Bienes de Terceros en Garantía y/o Administración a Corto Plazo	0	0
Otros Activos Circulantes	651,595	651,595	Provisiones a Corto Plazo	0	0
Total de Activos Circulantes	511,642,605	471,916,134	Otros Pasivos a Corto Plazo	0	0
<i>Activo No Circulante</i>			Total de Pasivos Circulantes	335,883,646	326,107,500
Inversiones Financieras a Largo Plazo	0	0	<i>Pasivo No Circulante</i>		
Derechos a Recibir Efectivo o Equivalentes a Largo Plazo	0	0	Cuentas por Pagar a Largo Plazo	0	0
Bienes Inmuebles, Infraestructura y Construcciones en Proceso	1,912,336,102	2,288,600,927	Documentos por Pagar a Largo Plazo	0	11,356,796
Bienes Muebles	104,410,967	45,352,669	Deuda Pública a Largo Plazo	3,563,423	9,485,710
Activos Intangibles	0	0	Pasivos Diferidos a Largo Plazo	0	0
Depreciación, Deterioro y Amortización Acumulada de Bienes	0	0	Fondos y Bienes de Terceros en Garantía y/o en Administración a Largo Plazo	0	0
Activos Diferidos	0	0	Provisiones a Largo Plazo	0	0
Estimación por Pérdida o Deterioro de Activos no Circulantes	-174,261,818	0	Total de Pasivos No Circulantes	3,563,423	20,842,506
Otros Activos no Circulantes	0	0	TOTAL DEL PASIVO	339,447,069	346,950,006
Total de Activos No Circulantes	1,842,485,251	2,333,953,595	HACIENDA PÚBLICA/ PATRIMONIO		
TOTAL DEL ACTIVO	2,354,127,856	2,805,869,729	<i>Hacienda Pública/Patrimonio Contribuido</i>	0	2,240,722,618
			Aportaciones	0	2,240,722,618
			Donaciones de Capital	0	0
			Actualización de la Hacienda Pública / Patrimonio	0	0
			Hacienda Pública/Patrimonio Generado	2,014,680,787	218,197,106
			Resultados del Ejercicio (Ahorro / Desahorro)	-72,090,170	78,047,062
			Resultados de Ejercicios Anteriores	1,854,847,839	137,661,838
			Revalúos	231,923,118	2,488,206
			Reservas	0	0
			Rectificaciones de Resultados de Ejercicios Anteriores	0	0
			Exceso o Insuficiencia en la Actualización de la Hacienda Pública/Patrimonio	0	0
			Resultado por Posición Monetaria	0	0
			Resultado por Tenencia de Activos no Monetarios	0	0
			Total Hacienda Pública/ Patrimonio	2,014,680,787	2,458,919,724
			TOTAL DEL PASIVO Y HACIENDA PÚBLICA / PATRIMONIO	2,354,127,856	2,805,869,729

Bajo protesta de decir verdad declaramos que los Estados Financieros y sus Notas son razonablemente correctos y responsabilidad del emisor

ING. FRANCISCO BOLADO LAURENTS
GERENTE GENERAL



DR. MARCO ANTONIO CASILLAS RIVERA
GERENTE ADMINISTRATIVO

Ente Público: COMISION MUNICIPAL DE AGUA POTABLE Y ALCANTARILLADO DE LA ZONA CONURBADA DE LA DESEMBOCADURA DEL RIO PANUCO EN EL ESTADO DE TAMAULIPAS

Concepto	2014	2013	Concepto	2014	2013
INGRESOS Y OTROS BENEFICIOS			GASTOS Y OTRAS PÉRDIDAS		
Ingresos de la Gestión	654,368,318	625,843,551	Gastos de Funcionamiento	633,117,881	638,462,888
Impuestos	0	0	Servicios Personales	342,570,526	323,180,349
Cuotas y Aportaciones de Seguridad Social	0	0	Materiales y Suministros	46,526,648	60,243,238
Contribuciones de Mejoras	0	0	Servicios Generales	244,019,907	255,978,501
Derechos	644,732,894	603,247,253			
Productos de Tipo Corriente	0	0	Transferencias, Asignaciones, Subsidios y Otras Ayudas	113,300	34,394,416
Aprovechamientos de Tipo Corriente	0	0	Transferencias Internas y Asignaciones al Sector Público	0	0
Ingresos por Venta de Bienes y Servicios	0	0	Transferencias al Resto del Sector Público	0	0
Ingresos no Comprendidos en las Fracciones de la Ley de Ingresos Causados en Ejercicios Fiscales Anteriores	9,655,424	22,696,298	Subsidios y Subvenciones	0	0
Pendientes de Liquidación o Pago	0	0	Ayudas Sociales	0	34,304,916
Participaciones, Aportaciones, Transferencias, Asignaciones, Subsidios y Otras Ayudas	104,262,120	126,194,245	Pensiones y Jubilaciones	0	0
Participaciones y Aportaciones	104,262,120	126,194,245	Transferencias a Fidelcomisos, Mandatos y Contratos Análogos	0	0
Transferencias, Asignaciones, Subsidios y Otras ayudas	0	0	Transferencias a la Seguridad Social	0	0
Otros Ingresos y Beneficios	18,557	454,580	Donativos	113,300	89,500
Ingresos Financieros	18,557	454,580	Transferencias al Exterior	0	0
Incremento por Variación de Inventarios	0	0	Participaciones y Aportaciones	0	0
Disminución del Exceso de Estimaciones por Pérdida o Deterioro u Obsolescencia	0	0	Participaciones	0	0
Disminución del Exceso de Provisiones	0	0	Aportaciones	0	0
Otros Ingresos y Beneficios Varios	0	0	Convenios	0	0
Total de Ingresos y Otros Beneficios	758,658,906	752,692,376	Intereses, Comisiones y Otros Gastos de la Deuda Pública	378,545	748,811
			Intereses de la Deuda Pública	378,545	748,811
			Comisiones de la Deuda Pública	0	0
			Gastos de la Deuda Pública	0	0
			Costo por Coberturas	0	0
			Apoyos Financieros	0	0
			Otros Gastos y Pérdidas Extraordinarias	197,148,240	0
			Estimaciones, Depreciaciones, Deterioros, Obsolescencia y Amortizaciones	197,139,323	0
			Provisiones	0	0
			Disminución de Inventarios	0	0
			Aumento por Insuficiencia de Estimaciones por Pérdida o Deterioro y Obsolescencia	0	0
			Aumento por Insuficiencia de Provisiones	0	0
			Otros Gastos	917	0
			Inversión Pública	0	0
			Inversión Pública no Capitalizable	0	0
			Total de Gastos y Otras Pérdidas	830,749,166	674,545,315
			Resultados del Ejercicio (Ahorro/Desahorro)	-72,090,170	78,047,062

Bajo protesta de decir verdad declaramos que los Estados Financieros y sus Notas son razonablemente correctos y responsabilidad del emisor.

ING. FRANCISCO BOLADO LAURENTS
GERENTE GENERAL



DR. MARCO ANTONIO CASILLAS RIVERA
GERENTE ADMINISTRATIVO

Ente Público: **COMISION MUNICIPAL DE AGUA POTABLE Y ALCANTARILLADO DE LA ZONA CONURBADA DE LA DESEMBOCADURA DEL RIO PANUCO EN EL ESTADO DE TAMAULIPAS**

Concepto	Hacienda Pública/ Patrimonio Contribuido	Hacienda Pública/ Patrimonio Generado de Ejercicios Anteriores	Hacienda Pública/ Patrimonio Generado del Ejercicio	Ajustes por Cambios de Valor	TOTAL
Rectificaciones de Resultados de Ejercicios Anteriores		0	0	0	0
Patrimonio Neto Inicial Ajustado del Ejercicio 2013	2,240,722,618			0	2,240,722,618
Aportaciones	2,240,722,618			0	2,240,722,618
Donaciones de Capital	0			0	0
Actualización de la Hacienda Pública/ Patrimonio	0			0	0
Variaciones de la Hacienda Pública/ Patrimonio Neto del Ejercicio 2013		140,150,044	78,047,062	0	218,197,106
Resultados del Ejercicio (Ahorro/Desahorro)			78,047,062	0	78,047,062
Resultados de Ejercicios Anteriores		137,661,838		0	137,661,838
Revalúos		2,488,206		0	2,488,206
Reservas		0		0	0
Hacienda Pública/ Patrimonio Neto Final del Ejercicio 2013	2,240,722,618	140,150,044	78,047,062	0	2,458,919,724
Cambios en la Hacienda Pública/ Patrimonio Neto del Ejercicio 2014	-2,240,722,618			0	-2,240,722,618
Aportaciones	-2,240,722,618			0	-2,240,722,618
Donaciones de Capital	0			0	0
Actualización de la Hacienda Pública/ Patrimonio	0			0	0
Variaciones de la Hacienda Pública/ Patrimonio Neto del Ejercicio 2014		1,946,620,912	-72,090,170	0	1,874,530,742
Resultados del Ejercicio (Ahorro/Desahorro)			-72,090,170	0	-72,090,170
Resultados de Ejercicios Anteriores		1,717,186,000		0	1,717,186,000
Revalúos		229,434,912		0	229,434,912
Reservas		0		0	0
Saldo Neto en la Hacienda Pública / Patrimonio 2014	0	2,086,770,956	-72,090,170	0	2,014,680,786

Bajo protesta de decir verdad declaramos que los Estados Financieros y sus Notas son razonablemente correctos y responsabilidad del emisor

ING. FRANCISCO BOLADO LAURENTS
GERENTE GENERAL



DR. MARCO ANTONIO CASILLAS RIVERA
GERENTE ADMINISTRATIVO

Ente Público: COMISION MUNICIPAL DE AGUA POTABLE Y ALCANTARILLADO DE LA ZONA CONURBADA DE LA DESEMBOCADURA DEL RIO PANUCO EN EL ESTADO DE TAMAULIPAS

Concepto	Origen	Aplicacion	Concepto	Origen	Aplicacion
ACTIVO	573,404,147	121,662,274	PASIVO	55,658,258	63,161,194
Activo Circulante	22,877,505	62,603,976	Pasivo Circulante	55,658,258	45,882,112
Efectivo y Equivalentes	0	744,448	Cuentas por Pagar a Corto Plazo	52,947,027	0
Derechos a Recibir Efectivo o Equivalentes	0	47,145,714	Documentos por Pagar a Corto Plazo	2,711,231	0
Derechos a Recibir Bienes o Servicios	0	5,153,514	Porción a Corto Plazo de la Deuda Pública a Largo Plazo	0	0
Inventarios	0	0	Títulos y Valores a Corto Plazo	0	0
Almacenes	0	9,560,300	Pasivos Diferidos a Corto Plazo	0	45,882,112
Estimación por Pérdida o Deterioro de Activos Circulantes	22,877,505	0	Fondos y Bienes de Terceros en Garantía y/o Administración a Corto Plazo	0	0
Otros Activos Circulantes	0	0	Provisiones a Corto Plazo	0	0
			Otros Pasivos a Corto Plazo	0	0
Activo No Circulante	550,526,643	59,058,298	Pasivo No Circulante	0	17,279,082
Inversiones Financieras a Largo Plazo	0	0	Cuentas por Pagar a Largo Plazo	0	0
Derechos a Recibir Efectivo o Equivalentes a Largo Plazo	0	0	Documentos por Pagar a Largo Plazo	0	11,356,796
Bienes Inmuebles, Infraestructura y Construcciones en Proceso	376,264,825	0	Deuda Pública a Largo Plazo	0	5,922,286
Bienes Muebles	0	59,058,298	Pasivos Diferidos a Largo Plazo	0	0
Activos Intangibles	0	0	Fondos y Bienes de Terceros en Garantía y/o en Administración a Largo Plazo	0	0
Depreciación, Deterioro y Amortización Acumulada de Bienes	174,261,818	0	Provisiones a Largo Plazo	0	0
Activos Diferidos	0	0			
Estimación por Pérdida o Deterioro de Activos no Circulantes	0	0	HACIENDA PÚBLICA/ PATRIMONIO	1,946,620,912	2,390,859,849
Otros Activos no Circulantes	0	0	Hacienda Pública/Patrimonio Contribuido	0	2,240,722,618
			Aportaciones	0	2,240,722,618
			Donaciones de Capital	0	0
			Actualización de la Hacienda Pública / Patrimonio	0	0
			Hacienda Pública/Patrimonio Generado	1,946,620,912	150,137,232
			Resultados del Ejercicio (Ahorro / Desahorro)	0	150,137,232
			Resultados de Ejercicios Anteriores	1,717,186,000	0
			Revalúos	229,434,912	0
			Reservas	0	0
			Rectificaciones de Resultados de Ejercicios Anteriores	0	0
			Exceso o Insuficiencia en la Actualización de la Hacienda Pública/Patrimonio	0	0
			Resultado por Posición Monetaria	0	0
			Resultado por Tenencia de Activos no Monetarios	0	0

Bajo protesta de decir verdad declaramos que los Estados Financieros y sus Notas son razonablemente correctos y responsabilidad del emisor

ING. FRANCISCO BOLADO LAURENTS
GERENTE GENERAL



DR. MARCO ANTONIO CASILLAS RIVERA
GERENTE ADMINISTRATIVO

Ente Público:

COMISION MUNICIPAL DE AGUA POTABLE Y ALCANTARILLADO DE LA ZONA CONURBADA DE LA DESEMBOCADURA DEL RIO PANUJO EN EL ESTADO DE TAMAULIPAS

Concepto	2014	2013	Concepto	2014	2013
Flujos de Efectivo de las Actividades de Operación			Flujos de Efectivo de las Actividades de Inversión		
Origen	758,658,996	752,592,376	Origen	550,526,643	0
Impuestos	0	0	Bienes Inmuebles, Infraestructura y Construcciones en Proceso	376,264,825	0
Cuotas y Aportaciones de Seguridad Social	0	0	Bienes Muebles	0	0
Contribuciones de mejoras	0	0	Otros Orígenes de Inversión	174,261,818	0
Derechos	644,732,894	603,247,253	Aplicación	59,058,298	66,253,821
Productos de Tipo Corriente	0	0	Bienes inmuebles, Infraestructura y Construcciones en Proceso		7,714,020
Aprovechamientos de Tipo Corriente	0	0	Bienes Muebles	59,058,298.30	34,773,363
Ingresos por Venta de Bienes y Servicios	0	0	Otras Aplicaciones de Inversión		23,766,439
Ingresos no Comprendidos en las Fracciones de la Ley de Ingresos Causados en Ejercicios Fiscales Anteriores Pendientes de Liquidación o Pago	9,655,424	22,696,298	Flujos Netos de Efectivo por Actividades de Inversión	491,468,344	-66,253,821
Participaciones y Aportaciones	104,252,120	126,194,245	Flujo de Efectivo de las Actividades de Financiamiento		
Transferencias, Asignaciones y Subsidios y Otras ayudas	0	0	Origen	0	43,999,130
Otros Orígenes de Operación	18,557	454,580	Endeudamiento Neto	0	37,562,481
Aplicación	830,370,621	674,545,315	Interno	0	37,562,481
Servicios Personales	342,570,526	323,180,349	Externo	0	0
Materiales y Suministros	46,526,648	60,243,238	Otros Orígenes de Financiamiento	0	6,436,649
Servicios Generales	244,019,907	255,978,501	Aplicación	419,012,271	59,689,355
Transferencias Internas y Asignaciones al Sector Público	0	0	Servicios de la Deuda	6,300,831	55,367,194
Transferencias al resto del Sector Público	0	0	Interno	6,300,831	55,367,194
Subsidios y Subvenciones	0	0	Externo	0	0
Ayudas Sociales	0	34,304,916	Otras Aplicaciones de Financiamiento	412,711,440	4,322,161
Pensiones y Jubilaciones	0	0	Flujos netos de Efectivo por Actividades de Financiamiento	-419,012,271	-15,690,225
Transferencias a Fideicomisos, Mandatos y Contratos Análogos	0	0	Incremento/Disminución Neta en el Efectivo y Equivalentes al Efectivo	744,448	-3,896,985
Transferencias a la Seguridad Social	0	0	Efectivo y Equivalentes al Efectivo al inicio del Ejercicio	28,854,918	32,751,903
Donativos	113,300	89,500	Efectivo y Equivalentes al Efectivo al final del Ejercicio	29,599,366	28,854,918
Transferencias al Exterior	0	0			
Participaciones	0	0			
Aportaciones	0	0			
Convenios	0	0			
Otros Aplicaciones de Operación	197,140,240	748,811			
Flujos Netos de Efectivo por Actividades de Operación	-71,711,625	78,047,062			

Bajo protesta de decir verdad declaramos que los Estados Financieros y sus Notas son razonablemente correctos y responsabilidad del emisor

ING. FRANCISCO BOLADO LAURENTIS
GERENTE GENERAL




DR. MARCO ANTONIO CASILLAS RIVERA
GERENTE ADMINISTRATIVO

Ente Público: AGUA POTABLE Y ALCANTARILLADO DE LA ZONA CONURBADA DE LA DESEMBOCADURA DEL RIO PANUCO EN EL

Concepto	Saldo Inicial 1	Cargos del Periodo 2	Abonos del Periodo 3	Saldo Final 4=(1+2-3)	Variación del Periodo (4-1)
ACTIVO					
Activo Circulante	471,916,134	8,903,317,834	8,863,591,363	511,642,605	39,726,471
Efectivo y Equivalentes	28,854,918	7,280,994,030	7,280,249,582	29,599,366	744,448
Derechos a Recibir Efectivo o Equivalentes	397,114,661	1,509,415,662	1,462,269,948	444,260,375	47,145,714
Derechos a Recibir Bienes o Servicios	36,502,396	73,057,171	67,903,658	41,655,910	5,153,514
Inventarios	0	0	0	0	0
Almacenes	8,792,564	39,850,971	30,290,671	18,352,864	9,560,300
Estimación por Pérdida o Deterioro de Activos Circulantes	0	0	22,877,505	-22,877,505	-22,877,505
Otros Activos Circulantes	651,595	0	0	651,595	0
Activo No Circulante	2,333,953,595	402,321,231	893,789,575	1,842,485,251	-491,468,344
Inversiones Financieras a Largo Plazo	0	0	0	0	0
Derechos a Recibir Efectivo o Equivalentes a Largo Plazo	0	0	0	0	0
Bienes Inmuebles, Infraestructura y Construcciones en Proceso	2,288,600,927	343,248,776	719,513,600	1,912,336,102	-376,264,825
Bienes Muebles	45,352,669	59,072,456	14,157	104,410,967	59,058,298
Activos Intangibles	0	0	0	0	0
Depreciación, Deterioro y Amortización Acumulada de Bienes	0	0	174,261,818	-174,261,818	-174,261,818
Activos Diferidos	0	0	0	0	0
Estimación por Pérdida o Deterioro de Activos no Circulantes	0	0	0	0	0
Otros Activos no Circulantes	0	0	0	0	0
TOTAL DEL ACTIVO	2,805,869,729	9,305,639,065	9,757,380,939	2,354,127,856	-451,741,874

Bajo protesta de decir verdad declaramos que los Estados Financieros y sus Notas son razonablemente correctos y responsabilidad del emisor

ING. FRANCISCO BOLADO LAURENTS,
GERENTE GENERAL



DR. MARCO ANTONIO CASILLAS RIVERA
GERENTE ADMINISTRATIVO


Ente Público: AGUA POTABLE Y ALCANTARILLADO DE LA ZONA CONURBADA DE LA DESEMBOCADURA DEL RIO PANUCO E

Denominación de las Deudas	Moneda de Contratación	Institución o País Acreedor	Saldo Inicial del Periodo	Saldo Final del Periodo
DEUDA PÚBLICA				
Corto Plazo				
Deuda Interna			41,701,425	44,412,656
Instituciones de Crédito			41,701,425	44,412,656
Títulos y Valores			0	0
Arrendamientos Financieros			0	0
Deuda Externa			0	0
Organismos Financieros Internacionales			0	0
Deuda Bilateral			0	0
Títulos y Valores			0	0
Arrendamientos Financieros			0	0
Subtotal a Corto Plazo			41,701,425	44,412,656
Largo Plazo				
Deuda Interna			9,485,710	3,563,423
Instituciones de Crédito			5,417,308	1,805,769
Títulos y Valores			0	0
Arrendamientos Financieros			4,068,402	1,757,654
Deuda Externa			0	0
Organismos Financieros Internacionales			0	0
Deuda Bilateral			0	0
Títulos y Valores			0	0
Arrendamientos Financieros			0	0
Subtotal a Largo Plazo			9,485,710	3,563,423
Otros Pasivos			295,762,871	291,470,990
Total de Deuda y Otros Pasivos			346,950,005	339,447,069

Bajo protesta de decir verdad declaramos que los Estados Financieros y sus Notas son razonablemente correctos y responsabilidad del emisor



ING. FRANCISCO BOLADO LAURENTS
GERENTE GENERAL



R. MARCO ANTONIO CASILLAS RIVEF
GERENTE ADMINISTRATIVO



COMISION MUNICIPAL DE AGUA POTABLE Y ALCANTARILLADO DE LA ZONA
CONURBADA DE LA DESEMBOCADURA DEL RIO PANUCO EN EL ESTADO DE
TAMAULIPAS


Informe de Pasivos Contingentes


NO APLICA

Bajo protesta de decir verdad declaramos que los Estados Financieros y sus Notas son razonablemente correctos y responsabilidad del emisor



ING. FRANCISCO BOLADO LAURENTS
GERENTE GENERAL





DR. MARCO ANTONIO CASILLAS RIVERA
GERENTE ADMINISTRATIVO

COMISION MUNICIPAL DE AGUA POTABLE Y ALCANTARILLADO DE LA ZONA CONURBADA DE LA
DESEMBOCADURA DEL RIO PANUCO EN EL ESTADO DE TAMAULIPAS

NOTAS A LOS ESTADOS FINANCIEROS

a) NOTAS DE DESGLOSE

I) NOTAS AL ESTADO DE SITUACIÓN FINANCIERA

Activo

Efectivo y Equivalentes

Este rubro esta integrado de la siguiente manera:

		31-dic-14
Efectivo	-\$	20,551
Bancos e inversiones		29,619,916
SUMA	\$	29,599,366

Derechos a recibir Efectivo y Equivalentes y Bienes o Servicios a Recibir

Este rubro se integra de la siguiente manera:

		31-dic-14
Deudores diversos por cobrar a corto plazo		3,538,265
Ingresos por Recuperar a corto plazo	\$	373,604,541
Deudores por Anticipos de la Tesoreria	\$	72,000
Otros derechos a recibir efectivo o equivalentes a corto plazo		67,045,569
SUMA	\$	444,260,375

La cuenta de Otros derechos a recibir efectivo o equivalentes a corto plazo se integra como sigue:

		31-dic-14
IVA a favor	\$	38,484,056
Subsidio al empleo		124,032
ISR de sueldos y salarios		340,708
IVA por acreditar		28,096,774
SUMA	\$	67,045,569

Derechos a recibir bienes y servicios

Esta cuenta está integrada por anticipos a proveedores de bienes y servicios y contratistas siendo los principales

		31-dic-14
CONSTRUCTORA TOSDO SA DE CV	\$	1,075,429
MAQUINARIA HUMA SA DE CV		1,959,113
PROFESIONALES EN CONSTRUCCION		492,624
GRUPO DE DESARROLLO DE TAMAULIPAS S		25,617,897
TECNICAS ESPECIALIZADAS EN CONSTRUC		10,116,326
ANA SILVIA GOMEZ MORA		681,198
CONSTRUCTORA JESAS SA DE CV		1,713,324
PROCURA E INTEGRACION TAMAULIPECA		
SUMA	\$	41,655,910

Bienes Disponibles para su Transformación o Consumo (inventarios)

Almacenes

Los almacenes corresponden a materiales y suministros de consumo. El método de valuación de los inventarios que se utiliza es el UEPS Últimas entradas primeras salidas.

Inversiones Financieras

Bienes Muebles, Inmuebles e Intangibles

Bienes inmuebles, infraestructura y construcciones en proceso

Su saldo se compone de la siguiente manera:

	<u>31-dic-14</u>
Terreno	\$ 31,116,370
Edificios no habitacionales	155,592,818
Infraestructura	1,620,722,309
Construcciones en proceso en bienes propios	104,904,604
SUMA	<u>\$ 1,912,336,102</u>

Bienes muebles

Su saldo se compone de la siguiente manera:

	<u>31-dic-14</u>
Mobiliario y equipo de administración	\$ 6,995,269
Mobiliario y equipo educacional y recreativo	1,530,219
Equipo instrumental médico y de laboratorio	845,474
Vehículos y equipo de transporte	6,028,864
Maquinaria, otros equipos y herramientas	89,011,142
SUMA	<u>\$ 104,410,967</u>

Depreciación, Deterioro y Amortización Acumulada de Bienes

Su saldo se compone de la siguiente manera:

	<u>31-dic-14</u>
Depreciación acumulada de Bienes Inmuebles	-\$ 5,225,563
Depreciación acumulada de Infraestructura	-146,881,082
Depreciación acumulada de Bienes Muebles	-22,155,173
SUMA	<u>-\$ 174,261,818</u>

Estimaciones y Deterioros

Estimación por Perdida o Deterioro de Activos Circulantes

Este rubro se integra de la siguiente manera:

	<u>31-dic-14</u>
Estimación por perdida o deterioro de activos circulantes	-\$ 22,877,505
SUMA	<u>-\$ 22,877,505</u>

**COMISION MUNICIPAL DE AGUA POTABLE Y ALCANTARILLADO DE LA ZONA CONURBADA DE LA
DESEMBOCADURA DEL RIO PANUCO EN EL ESTADO DE TAMAULIPAS**

Otros Activos

Pasivo

Cuentas por Pagar a Corto Plazo

El saldo de esta cuenta se compone de la siguiente manera:

	31-dic-14
Servicios personales por pagar a corto plazo	-\$ 3,708,704
Proveedores por pagar a corto plazo	21,556,027
Contratistas por obras públicas por pagar a corto plazo	1,139,346
Retenciones y contribuciones por pagar a corto plazo	112,513,652
Otras cuentas por pagar a corto plazo	159,957,660
SUMA	\$ 291,457,981

Las retenciones y contribuciones por pagar a corto plazo se detallan a continuación:

	31-dic-14
Retencion fonacot	\$ (2,526)
Credito Promobien	20,518
Prestamos Suma	8,277
Metlife	227,492
Optica Cordova	4,679
Retenciones para amortización de créditos INFONAVIT	2,168,820
Cuotas de seguridad social	585,537
Retenciones de ISR de honorarios y arrendamiento	54,929
Retención 2 al millar ICIC	62,352
Retención 5% inspección vigilancia y control	2,717,529
Retenciones fondo de ahorro	1,134,181
Retencion Sindicato	8,205
Pena convencional	28,207
IVA por pagar cobrado	18,933,030
IVA por pagar facturado	44,172,100
IVA pendiente de enterar 2011	6,984,391
IVA pendiente de enterar 2012	5,552,718
IVA pendiente de enterar 2014	510,490
Retenciones de ISR de sueldos y salarios	29,342,724
SUMA	\$ 112,513,652

Documentos por Pagar a Corto Plazo

Se integra por:

	<u>31-dic-14</u>
Documentos comerciales por pagar a corto plazo	\$ 19,512,656
Otros documentos por pagar a corto plazo	24,900,000
SUMA	<u>\$ 44,412,656</u>

Los documentos comerciales por pagar a corto plazo se integran por:

	<u>31-dic-14</u>
Cadena Productiva HSBC	\$ 9,933,617
Cadena Productiva Banregio	9,579,038
Cadena Productiva Factor Bajío	0
SUMA	<u>\$ 19,512,656</u>

Los documentos por pagar a corto plazo se integran :

	<u>31-dic-14</u>
Banco HSBC	<u>\$ 24,900,000</u>

Porción a corto plazo de la deuda pública a largo plazo

El saldo se integra de la siguiente manera:

	<u>31-dic-14</u>
Crédito para ejecución de obras (Banobras)	\$ -
Arrendamiento Banregio	0
Comision Nacional del Agua	0
SUMA	<u>\$ -</u>

Pasivos diferidos a corto plazo

Este rubro se integra por los depósitos anticipados de los usuarios a cuenta del servicio de agua y alcantarillado anual.

Suministro Agua Potable Pago anual	\$ 13,009
Desalojo Aguas Residuales Potable Pago anual	0
Tratamiento Aguas Residuales Potable Pago anual	0
SUMA	<u>\$ 13,009</u>

**COMISION MUNICIPAL DE AGUA POTABLE Y ALCANTARILLADO DE LA ZONA CONURBADA DE LA
DESEMBOCADURA DEL RIO PANUCO EN EL ESTADO DE TAMAULIPAS**

Documentos por pagar a largo plazo

El saldo se integra de la siguiente manera:

	31-dic-14
Comision Nacional del Agua	-
SUMA	\$ -

Deuda Pública a Largo Plazo

El saldo se integra de la siguiente manera:

	31-dic-14
Crédito para ejecución de obras (Banobras)	\$ 1,805,769
Arrendamiento Banregio	1,757,654
SUMA	\$ 3,563,423

II) NOTAS AL ESTADO DE ACTIVIDADES

Ingresos de Gestión

Ingresos de Gestion

a. Los derechos por prestación de servicios se integran de la siguiente manera:

	31-dic-14
Ingresos por servicio de agua potable	\$ 336,481,704
Ingresos por servicio de desalojo aguas residuales	162,795,780
Ingresos por servicio de tratamiento aguas residuales	99,781,834
SUMA	\$ 599,059,318

b. Los accesorios de derechos se integran de la siguiente manera:

	31-dic-14
Recargos	\$ 5,364,835
Cobranza	5,847,037
Gastos de ejecución	6,403,440
SUMA	\$ 17,615,312

c. Otros derechos por prestación de servicios se integran de la siguiente manera:

	31-dic-14
Otros Derechos	\$ 28,058,263
SUMA	\$ 28,058,263

Contribuciones no comprendidas en las fracciones de la ley de Ingresos

En contribuciones no comprendidas en las fracciones de la ley de ingresos se registró la aplicación del decreto publicado el 5 de diciembre de 2008 en el Diario Oficial de la Federación, por el cual se otorga beneficios fiscales en materia de retenciones de impuesto sobre la renta de sueldos y salarios.

Participaciones, aportaciones, asignaciones

Su saldo se integra de la siguiente manera:

	<u>31-dic-14</u>
Aportaciones de Gobierno Federal	\$ 47,687,278
Aportaciones de Gobierno del Estado	56,564,842
SUMA	<u>\$ 104,252,120</u>

Otros ingresos

Los ingresos financieros se refieren a intereses ganados en cuentas de inversión y en cuentas de cheques.

Gastos y Otras Pérdidas:

Gastos por Funcionamiento

	<u>31-dic-14</u>
Sueldos al personal de Carácter permanente	\$ 80,554,971
Energía eléctrica	67,374,297
Intereses Pagados	<u>56,346,257</u>
SUMA	<u>\$ 204,275,526</u>

Los sueldos corresponden a la remuneración al personal de carácter permanente.

La energía eléctrica, es el consumo requerido para el funcionamiento de las plantas y oficinas de este organismo operador.

Los intereses corresponden al contrato que este Organismo Operador de Agua, con la finalidad de dar cumplimiento a su objeto y de las obligaciones establecidas en la Ley General del Equilibrio Ecológico y la Protección al Ambiente, llevo a cabo con la empresa: Desarrollos Hidráulicos de TAM, S.A. de C.V., por un período de 29 Años la Construcción, Puesta en Marcha y Operación de 2 Plantas de Tratamiento de Aguas Residuales (PTAR), para el Saneamientos de los mantos acuíferos, de los Municipios de Tampico, Madero y Altamira, Tam,

**COMISION MUNICIPAL DE AGUA POTABLE Y ALCANTARILLADO DE LA ZONA CONURBADA DE LA
DESEMBOCADURA DEL RIO PANUCO EN EL ESTADO DE TAMAULIPAS**

Otros Gastos y Perdidas extraordinarias

	31-dic-14
Depreciaciones	\$ 174,261,818
SUMA	\$ 174,261,818

III) NOTAS AL ESTADO DE VARIACIÓN EN LA HACIENDA PÚBLICA

Remanente acumulado de ejercicios anteriores.

	31-dic-14
Saldo al 31 de diciembre del año anterior	\$ 137,661,838
Aplicación del Resultado del Ej. Anterior	78,047,062
Bonificaciones y subsidios otorgados programas agua	-32,293,039
Ajuste revaluacion activo fijo	1,660,701,365
Nota credito Mtto. E Instalaciones Electromecanica de las Huastecas	75,087
Cancelacion facturas Agroindustrias Buenos Tamaulipas	113,900
Cancelacion de documentos por duplicidad	5,400
Cancelacion Deposito y cargos Bancario	8,180
Devolucion a usuarios por conceptos de agua y drenaje	-7,343
Canc. Fac. 0079 13/03/2007 por prescripcion y no ejecucion de cobro.	172,570
Canc. Fac. 0080 13/03/2007 por prescripcion y no ejecucion de cobro.	121,936
Canc. Fac. 772 16/11/2010 por prescripcion y no ejecucion de cobro.	26,160
Canc. Fac. 281 08/06/2010 por prescripcion y no ejecucion de cobro.	101,671
Canc. Fac. 488 07/11/2008 por prescripcion y no ejecucion de cobro.	31,714
Condonacion de adeudo CNA del 1er. 2do. Y 3er. Trim 2014	10,081,337
Saldo al final del periodo	\$ 1,854,847,839

Se llevo a cabo la conciliación fisica-contable de los bienes muebles e inmuebles, de acuerdo a lo establecido en la Ley General de Contabilidad Gubernamental; llevando a cabo el Ajuste por Revaluación del Activo Fijo.

IV) NOTAS AL ESTADO DE FLUJOS DE EFECTIVO

Efectivo y equivalentes

		<u>31-dic-14</u>
Efectivo		-20,551
9760	HSBC	-2,460,869
9607	HSBC	98,501
7199	HSBC	1,936,632
9752	HSBC	35,524
5283	HSBC	1,139,715
39	BANAMEX	118,171
2088	BANAMEX	515,925
3698	BANAMEX	-27,108
0096	BANAMEX CTA EMPRE	132,169
9989	SANTANDER SERFIN	2,856
7696	BBVA BANCOMER	1,195,569
0610	BANORTE	32,604
7984	INVERLAT	28,901
1634	AFIRME	18,825
0019	BANREGIO	2,804,480
0018	BANREGIO	16,757
2772	BANCO DEL BAJIO	2,150,697
6717	HSBC	27,023
2229	HSBC	6,536,958
2237	HSBC	690,763
8277	HSBC	5,768,342
4335	HSBC	9,670
0016	BANREGIO	5,343
6417392192	HSBC	8,768,128
2772	BAJIO	74,338
0370	HSBC	0
		<u>\$ 29,599,364</u>

En la aplicación de los Gastos por funcionamiento, se elaboró en base al Devengado, ya que el sistema operativo actual no permite la integración exacta de lo pagado

Adquisición de Bienes Inmuebles

	<u>2014</u>
Edificios No habitacionales	0
Infraestructura	0
Construcciones en proceso en bienes dominio publico	30,411,623
	<u>\$ 30,411,623</u>

Adquisición de Bienes Muebles

	<u>2014</u>
Mobiliario y equipo de administración	169,680
Mobiliario y equipo educacional y recreativo	1,512,000
Equipo instrumental medico y de laboratorio	293,678
Equipo de Transporte	0
Maquinaria otros equipos y herramientas	1,063,423
	<u>\$ 3,038,781</u>


COMISION MUNICIPAL DE AGUA POTABLE Y ALCANTARILLADO DE LA ZONA CONURBADA DE LA
DESEMBOCADURA DEL RIO PANUCO EN EL ESTADO DE TAMAULIPAS

V) CONCILIACIÓN ENTRE LOS INGRESOS PRESUPUESTARIOS Y CONTABLES, ASÍ COMO ENTRE LOS EGRESOS PRESUPUESTARIOS Y LOS GASTOS CONTABLES

CONCILIACION ENTRE LOS INGRESOS PRESUPUESTARIOS Y CONTABLES CORRESPONDIENTE DEL 1 DE ENERO AL 31 DE DICIEMBRE DE 2014		
1 .Ingresos Presupuestarios		\$ 842,792,294.00
2 .Mas ingresos contables no presupuestarios		\$ 9,655,424.00
Incremento por variacion de inventarios	0	
Disminucion del exceso de estimaciones por perdida o deterioro u obsolescencia	0	
Dismunicion del exceso de provisiones	0	
Otros ingresos y beneficios varios	0	
Otros ingresos contables no presupuestarios	\$ 9,655,424.00	
3 .Menos ingresos presupuestarios no contables		\$ 93,788,722.26
Productos de capital	0	
Aprovechamientos capital	0	
Ingresos derivados de financiamientos	0	
Otros ingresos presupuestarios no contables	93,788,722.26	
4 .Ingresos contables (4=1+2-3)		\$ 758,658,995.74


CONCILIACION ENTRE LOS EGRESOS PRESUPUESTARIOS Y LOS GASTOS CONTABLES CORRESPONDIENTE DEL 1 DE ENERO AL 31 DE DICIEMBRE DE 2014		
1 .Total de egresos (presupuestarios)		\$754,535,843.00
2 .Menos egresos presupuestarios no contables		\$120,926,917.24
Mobiliario y equipo de administracion	169,680.00	
Mobiliario y equipo de administracion	1,512,000.00	
Equipo e instrumental medico y de laboratorio	293,678.00	
Vehiculos y equipo de transporte	0.00	
Equipo de defensa y seguridad	0.00	
Maquinaria, otros equipos y herramienta	1,063,423.00	
Activos biologicos	0.00	
Bienes inmuebles	0.00	
Activos intangibles	0.00	
Obra publica en bienes propios	30,411,623.00	
Acciones y participaciones de capital	0.00	
Compra de titulos y valores	0.00	
Inversiones en fideicomisos, mandatos y otros analogos	0.00	
Provisiones para contingencias y otras erogaciones especiales	0.00	
Amortizacion de la deuda publica	6,300,831.00	
Adeudos de ejercicios fiscales anteriores (ADEFAS)	23,356,497.00	
Otros Egresos Presupuestales No Contables	57,819,185.24	
3 .Mas Gastos Contables No Presupuestales		197,140,240.28
Estimaciones, depreciaciones,deterioros,obsolescencia y amortizacion	174,261,818.03	
Provisiones	0.00	
Dismunicion de inventarios	0.00	
Aumento por insuficiencia de estimaciones por perdida o deterioro u obsolescencia	22,877,504.82	
Aumento por insuficiencia de provisiones	0.00	
Otros gastos	917.43	
Otros Gastos Contables No Presupuestales	0.00	
4 .Total Gasto Contable (4=1+2-3)		\$830,749,166.04

Bajo protesta de decir verdad declaramos que los Estados Financieros y sus Notas son razonablemente correctos y responsabilidad del emisor



ING. FRANCISCO BOLADO LAURENTS
GERENTE GENERAL





DR. MARCO ANTONIO CASILLAS RIVERA
GERENTE ADMINISTRATIVO

**COMISION MUNICIPAL DE AGUA POTABLE Y ALCANTARILLADO DE LA ZONA CONURBADA DE LA
DESEMBOCADURA DEL RIO PANUCO EN EL ESTADO DE TAMAULIPAS**

b) NOTAS DE MEMORIA (CUENTAS DE ORDEN)

Cuentas de Orden Contables y Presupuestarias:

Nota 1. Este Organismo Operador de Agua, con la finalidad de dar cumplimiento a su objeto y de las obligaciones establecidas en la Ley General del Equilibrio Ecológico y la Protección al Ambiente, llevo a cabo la Construcción, Puesta en Marcha y Operación de 2 Plantas de Tratamiento de Aguas Residuales (PTAR), para el Saneamientos de los mantos acuíferos, de los Municipios de Tampico, Madero y Altamira, Tam, con la suscripción de un Contrato de Prestación de Servicios con la empresa: Desarrollos Hidráulicos de TAM, S.A. de C.V., por un período de 29 Años.

Observaciones al Contrato de Prestación de Servicios (CPS):

a) Ubicación de las Plantas de Tratamiento de Aguas Residuales:

PTAR Tierra Negra, en Cd. Madero.- Capacidad de 1,500 Lps.
PTAR Morelos, en Tampico.- Capacidad de 300 Lps.

b) CPS.- Agosto 30 de 1995.- Costo Total de las Obras del Proyecto:

\$ 144,405,050.00 e inversión más IVA. a precios de Mayo 31 de 1995.

c) Convenio que Modifica al CPS.- Agosto 26 del 2009.- Costo Total de las Obras del Proyecto:

\$ 657,000,000.00 e Inversión Total: \$ 733,710,362.80 ambos importes son más IVA y están determinados a precios de Enero 01 de 2009.

d) Segundo Convenio que Modifica al CPS.- Sept. 30 del 2010.- Costo Total de las Obras del Proyecto:

\$ 749,584,613.70 e Inversión Total: \$ 832,503,644.02 ambos importes son más I.V.A. y están determinados a precios de Enero 01 de 2009.

e) Tercer convenio que modifica al CPS.- Sept. 27 del 2012.- Costo total de las obras del Proyecto:

\$ 1,065,000,000.00, incluyendo el IVA, determinados a precios de Septiembre del 2012.

f) Al transcurrir el término del período de operación de 20 años, las PTAR, pasaran a ser propiedad de nuestro organismo Operador de Agua, tal como lo establece el Tercer Convenio que Modifica Al CPS.

Nota 2. El Organismo Operador, celebró el 19 de febrero de 2010, contrato de Crédito en Cuenta Corriente Irrevocable y Contingente con Banco Interacciones, S.A. Institución de Banca Múltiple, Grupo Financiero Interacciones, por un monto \$40,000,000.00 (cuarenta millones de pesos 00/100 M.N.) actualizable conforme al INPC, mismos que se destinan como fuente alterna para cubrir en su caso, los eventuales incumplimientos a las obligaciones derivadas del contrato de prestación de servicios celebrado con la empresa Desarrollos Hidraulicos de Tam SA DE CV. Que realiza el proyecto ejecutivo para las plantas tratadoras de aguas residuales Tierra Negra y Morelos.

Nota 3.- El organismo operador cuenta con los siguientes bienes en comodato.

Contratos de Comodato por mantenimiento de vehiculos:

CONTRATO	VEHICULO
DJ-001/2014	LOBO CREW CAB LARIAT 4X4 MODELO 2009 SERIE IFTPW14V69KD15681 PLACAS WJ09725
DJ-002/2014	NISSAN TIPO XTERRA SE MODELO 2001 SERIE 5N1ED28T81C521936 PLACAS XET61936
DJ-003/2014	CHEVROLET SILVERADO 1500 MODELO 2007 SERIE 3GBECC14X97M101107 PLACA XF85005
DJ-004/2014	NISSAN TIPO PATHFINDER XE MODELO 1998 SERIE JN8AR05S4WW217579 PLACAS VBW4906
DJ-005/2014	MAZDA TIPO CALIBER MODELO 2007 SERIE 1B3JB28B77D211359 PLACAS XEJ9350
DJ-006/2014	CHEVROLET TIPO CHEYENNE MODELO 2000 SERIE 1GCEC24R8Y2214159 PLACAS WC23153
DJ-007/2014	DODGE JOURNEY SE MODELO 2013 SERIE 3C4BDCAB9DT602452 PLACAS XG6737
DJ-063/2014	GENERALS MOTORS DE MEXICO TIPO CAVALIER MODELO 1994 SERIE 3G5JX54W0RS102780 PLACAS KGE5423

Bajo protesta de decir verdad declaramos que los Estados Financieros y sus Notas son razonablemente correctos y responsabilidad del emisor



ING. FRANCISCO BOLADO-LAURENTS
GERENTE GENERAL





DR. MARCO ANTONIO CASILLAS RIVERA
GERENTE ADMINISTRATIVO

c) NOTAS DE GESTIÓN ADMINISTRATIVA

Nota 1. La Comisión Municipal de Agua Potable y Alcantarillado de la Zona Conurbada de la Desembocadura del Río Pánuco en el Estado de Tamaulipas, es un organismo público descentralizado con personalidad jurídica y patrimonio propios, creado mediante decreto gubernamental publicado el 24 de abril de 1993 en el Periódico Oficial del Estado número 33.

Nota 1.a) La actividad principal es la prestación del servicio de agua potable y alcantarillado que comprende los municipios de Tampico y Madero.

Nota 1.b) Tributa bajo el régimen de Personas Morales con Fines No Lucrativos, con las siguientes obligaciones fiscales:

- Presentar la declaración y pago provisional mensual de retenciones Impuesto Sobre la Renta por Sueldos y Salarios.
- Presentar la declaración anual de Impuesto Sobre la Renta sobre pagos y retenciones de Servicios Profesionales.
- Presentar la declaración anual donde se informe sobre las retenciones efectuadas por pagos de rentas de bienes inmuebles.
- Presentar la declaración anual sobre las retenciones de los trabajadores que recibieron sueldos y salarios y trabajadores asimilados a salarios.
- Proporcionar la información del impuesto al valor agregado (IVA), que se solicite en las declaraciones del Impuesto sobre la Renta.
- Presentar la declaración mensual donde se informe sobre las operaciones para efectos de Impuesto al Valor Agregado.
- Presentar la declaración y el pago provisional mensual del Impuesto Sobre la Renta por las retenciones realizadas por servicios profesionales.
- Presentar la declaración y pago provisional mensual de las retenciones de Impuesto sobre la Renta, realizadas por el pago de rentas de bienes inmuebles.
- Presentar la declaración informativa anual del Subsidio para el empleo.
- Presentar la declaración y pago provisional mensual de retenciones Impuesto Sobre la Renta por Sueldos y Salarios.
- Presentar la declaración anual de Impuesto Sobre la Renta sobre pagos y retenciones de Servicios Profesionales.
- Presentar la declaración anual donde se informe sobre las retenciones efectuadas por pagos de rentas de bienes inmuebles.
- Presentar la declaración anual sobre las retenciones de los trabajadores que recibieron sueldos y salarios y trabajadores asimilados a salarios.
- Proporcionar la información del impuesto al valor agregado (IVA), que se solicite en las declaraciones del Impuesto sobre la Renta.
- Presentar la declaración mensual donde se informe sobre las operaciones con terceros para efectos de Impuesto al Valor Agregado.
- Presentar la declaración y el pago provisional mensual del Impuesto Sobre la Renta por las retenciones realizadas por servicios profesionales.
- Presentar la declaración y pago provisional mensual de las retenciones de Impuesto sobre la Renta, realizadas por el pago de rentas de bienes inmuebles.
- Presentar la declaración informativa anual del Subsidio para el empleo.

Nota 1.c) El Estado financiero al 31 de Diciembre 2014, no reconoce los efectos de la inflación en la información financiera.

Nota 1.d) Se celebró un Contrato de Fideicomiso Numero 9174-01-131 con Banco del Bajío S.A. para la Administración de los Recursos asignados al proyecto ejecutivo para las Plantas Tratadoras de Aguas Residuales Tierra Negra y Morelos.
Fideicomiso Núm. 9174-01-131.- Febrero 19 de 2010.
Primer Convenio Modificatorio del Fideicomiso Núm. 9174-01-131.- Abril 15 de 2010.
Segundo Convenio Modificatorio del Fideicomiso Núm. 9174-01-131.- Diciembre 02 de 2010.
Tercer Convenio Modificatorio del Fideicomiso Núm. 9174-01-131.- Septiembre 27 del 2012.

Nota 1.e) Los almacenes corresponden a materiales y suministros de consumo. El método de valuación de los inventarios que se utiliza es el UEPS Ultimas entradas primeras salidas.

Nota 1.f) Los Estados Financieros están elaborados con base a la normatividad emitida por el CONAC, y en los Postulados Básicos de Contabilidad Gubernamental.

Nota 1.g) El Organismo cuenta con 2 Calificaciones a la Calidad Crediticia, con Ficch Ratings México SA CV de fecha 31 de enero 2014 y con Moodys México SA CV del 06 de octubre del 2014.

Nota 1.h) Se llevo a cabo la valuación del patrimonio, de acuerdo a lo establecido en la Ley General de Contabilidad Gubernamental ; los registros contables quedaron registrados con fecha 31 de Enero 2014. Asi mismo, se encuentra en fase de implementación el módulo de activos fijos el cual contempla la depreciación de los mismos.

Nota 1.i) El informe C.P. 08 ESTADO ANALITICO DEL EJERCICIO DEL PRESUPUESTO (POR CAPITULO DEL GASTO), el subejercicio se determinó, considerando el presupuesto de egresos modificado menos el presupuesto de egresos ejercido.

Nota 1.j) El informe C.P. 07 ESTADO ANALITICO DE INGRESOS PRESUPUESTALES, en el rubro 4.1.9.2. Contribuciones de mejoras, derechos y aprovechamientos no comprendidos en las fracciones de la Ley de Ingresos causados en ejercicios anteriores pendientes de liquidación de pago; en el ingreso devengado se está considerando los ingresos de ejercicios anteriores (rezago), los cuales no forman parte del ingreso del ejercicio ; ya que el devengo queda registrado en el ejercicio que corresponde.


Bajo protesta de decir verdad declaramos que los Estados Financieros y sus Notas son razonablemente correctos y responsabilidad del emisor



ING. FRANCISCO BOLADO LAURENTS
GERENTE GENERAL



DR. MARCO ANTONIO CASILLAS RIVERA
GERENTE ADMINISTRATIVO



Información Presupuestaria

Cuenta Pública | 2014
Entidad Federativa de Tamaulipas |



Rubro de Ingresos	Ingreso					Diferencia
	Estimado	Ampliaciones y Reducciones	Modificado	Devengado	Recaudado	
	(1)	(2)	(3= 1 + 2)	(4)	(5)	
Impuestos			0			0
Cuotas y Aportaciones de Seguridad Social			0			0
Contribuciones de Mejoras			0			0
Derechos	848736088	3711629	852447717	842792294	689955373	-158780715
Productos	0	0	0	0	0	0
Corriente			0			0
Capital			0			0
Aprovechamientos	0	0	0	0	0	0
Corriente			0			0
Capital			0			0
Ingresos por Ventas de Bienes y Servicios			0			0
Participaciones y Aportaciones			0			0
Transferencias, Asignaciones, Subsidios y Otras Ayudas			0			0
Ingresos Derivados de Financiamientos			0			0
Total	848736088	3711629	852447717	842792294	689955373	-158780715
				Ingresos excedentes		-158780715

Estado Analítico de Ingresos Por Fuente de Financiamiento	Ingreso					Diferencia
	Estimado	Ampliaciones y Reducciones	Modificado	Devengado	Recaudado	
	(1)	(2)	(3= 1 + 2)	(4)	(5)	
Ingresos del Gobierno	848736088	3711629	852447717	842792294	689955373	-158780715
Impuestos			0			0
Contribuciones de Mejoras			0			0
Derechos	848736088	3711629	852447717	842792294	689955373	-158780715
Productos	0	0	0	0	0	0
Corriente			0			0
Capital			0			0
Aprovechamientos	0	0	0	0	0	0
Corriente			0			0
Capital			0			0
Participaciones y Aportaciones			0			0
Transferencias, Asignaciones, Subsidios y Otras Ayudas			0			0
Ingresos de Organismos y Empresas	0	0	0	0	0	0
Cuotas y Aportaciones de Seguridad Social			0			0
Ingresos por Ventas de Bienes y Servicios			0			0
Transferencias, Asignaciones, Subsidios y Otras Ayudas			0			0
Ingresos derivados de financiamiento	0	0	0	0	0	0
Ingresos Derivados de Financiamientos			0			0
Total	848736088	3711629	852447717	842792294	689955373	-158780715
				Ingresos excedentes		-158780715



Tamaulipas
GOBIERNO DEL ESTADO

Cuenta Pública 2014

COMAPA
COMISIÓN DE ASESORIA PARA LA ADMINISTRACIÓN PÚBLICA

ESTADO ANALÍTICO DEL EJERCICIO DEL PRESUPUESTO DE EGRESOS

CLASIFICACIÓN ADMINISTRATIVA

DEL 1 DE ENERO AL 31 DE DICIEMBRE DE 2014

Concepto	Egresos					Subejercicio
	Aprobado	Ampliaciones/ (Reducciones)	Modificado	Devengado	Pagado	
	1	2	3 = (1 + 2)	4	5	
Gerencia General	103,077,520	- 1,440,456	101637064	101,637,064	82,121,136	0
Staff	15,388,075	- 1,707,905	13680171	13,680,171	12,259,572	0
Gerencia Tecnica	487,000,742	- 54,051,654	432949088	432,949,088	387,990,070	0
Gerencia Comercial	113,014,721	- 12,543,374	100471346	100,471,347	90,038,034	0
Gerencia Administrativa	130,255,030	- 24,456,856	105798173	105,798,173	103,773,267	0
Dependencia o Unidad Administrativa 7	-	-	0	-	-	0
Dependencia o Unidad Administrativa 8	-	-	0	-	-	0
Dependencia o Unidad Administrativa 9	-	-	0	-	-	0
Dependencia o Unidad Administrativa xx	-	-	0	-	-	0
Total del Gasto	848736088	-94200245	754535843	754535843	676182079	0

Concepto	Egresos					Subejercicio 6 = (3 + 4)
	Aprobado 1	Ampliaciones/ Reducciones 2	Modificado 3 = (1 + 2)	Devengado 4	Pagado 5	
Servicios Personales	350914404	-8343879	342570526	342570526	305069341	0
Remuneraciones al Personal de Carácter Permanente	70109753	10445218	80554971	80554971	80554971	0
Remuneraciones al Personal de Carácter Transitorio	25632421	-1644829	24187592	24187592	24187592	0
Remuneraciones Adicionales y Especiales	6532862	-19341	65373521	65373521	65373521	0
Seguridad Social	58153408	-12054741	46098667	46098667	8597482	0
Otras Prestaciones Sociales y Económicas	118310752	-5037166	113273586	113273586	113273586	0
Previsiones	0	0	0	0	0	0
Pago de Estímulos a Servidores Públicos	13115208	-33019	13082188	13082188	13082188	0
Materiales y Suministros	69482319	-12103487	56378832	56378832	36975891	0
Materiales de Administración, Emisión de Documentos y Artículos Oficiales	2427038	910621	3337659	3337659	3195989	0
Alimentos y Utensilios	0	0	0	0	0	0
Materias Primas y Materiales de Producción y Comercialización	0	0	0	0	0	0
Materiales y Artículos de Construcción y de Reparación	15360173	-1146523	14213651	14213651	10838952	0
Productos Químicos, Farmacéuticos y de Laboratorio	25059913	-4258343	20801570	20801570	9008687	0
Combustibles, Lubricantes y Aditivos	10898462	-801026	10097436	10097436	8434365	0
Vestuario, Blancos, Prendas de Protección y Artículos Deportivos	5464928	-1858073	3606855	3606855	2379009	0
Materiales y Suministros Para Seguridad	0	0	0	0	0	0
Herramientas, Refacciones y Accesorios Menores	9271805	-4950144	4321661	4321661	2118890	0
Servicios Generales	326416371	-34050918	292365452	292365452	271371722	0
Servicios Básicos	83018904	-12271375	70747429	70747429	70736989	0
Servicios de Arrendamiento	7174038	-790584	6383455	6383455	5664929	0
Servicios Profesionales, Científicos, Técnicos y Otros Servicios	44880842	7773218	52654060	52654060	46376096	0
Servicios Financieros, Bancarios y Comerciales	89727727	-20950285	68777442	68777442	68069110	0
Servicios de Instalación, Reparación, Mantenimiento y Conservación	11186087	2582336	13768423	13768423	9826682	0
Servicios de Comunicación Social y Publicidad	1986684	1567066	3553750	3553750	3057062	0
Servicios de Traslado y Viáticos	2629291	289536	2918827	2918827	2880115	0
Servicios Oficiales	210233	521273	731505	731505	731505	0
Otros Servicios Generales	85602664	-12772102	72830561	72830561	64030223	0
Transferencias, Asignaciones, Subsidios y Otras Ayudas	115000	-1700	113300	113300	113300	0
Transferencias Internas y Asignaciones al Sector Público	0	0	0	0	0	0
Transferencias al Resto del Sector Público	0	0	0	0	0	0
Subsidios y Subvenciones	0	0	0	0	0	0
Ayudas Sociales	0	0	0	0	0	0
Pensiones y Jubilaciones	0	0	0	0	0	0
Transferencias a Fideicomisos, Mandatos y Otros Análogos	0	0	0	0	0	0
Transferencias a la Seguridad Social	0	0	0	0	0	0
Donativos	115000	-1700	113300	113300	113300	0
Transferencias al Exterior	0	0	0	0	0	0
Bienes Muebles, Inmuebles e Intangibles	22863413	-19824632	3038781	3038781	2582874	0
Mobiliario y Equipo de Administración	1377064	-1207384	169680	169680	157828	0
Mobiliario y Equipo Educativo y Recreativo	210524	1301476	1512000	1512000	1500000	0
Equipo e Instrumental Médico y de Laboratorio	337500	-43822	293678	293678	127845	0
Vehículos y Equipo de Transporte	1560100	-1560100	0	0	0	0
Equipo de Defensa y Seguridad	0	0	0	0	0	0
Maquinaria, Otros Equipos y Herramientas	19378225	-18314801	1063423	1063423	797201	0
Activos Biológicos	0	0	0	0	0	0
Bienes Inmuebles	0	0	0	0	0	0
Activos Intangibles	0	0	0	0	0	0
Inversión Pública	35842944	-5231321	30411623	30411623	30411623	0
Obra Pública en Bienes de Dominio Público	35842944	-5231321	30411623	30411623	30411623	0
Obra Pública en Bienes Propios	0	0	0	0	0	0
Proyectos Productivos y Acciones de Fomento	0	0	0	0	0	0
Inversiones Financieras y Otras Provisiones	0	0	0	0	0	0
Inversiones Para el Fomento de Actividades Productivas	0	0	0	0	0	0
Acciones y Participaciones de Capital	0	0	0	0	0	0
Compra de Títulos y Valores	0	0	0	0	0	0
Concesión de Préstamos	0	0	0	0	0	0
Inversiones en Fideicomisos, Mandatos y Otros Análogos	0	0	0	0	0	0
Otras Inversiones Financieras	0	0	0	0	0	0
Provisiones para Contingencias y Otras Erogaciones Especiales	0	0	0	0	0	0
Participaciones y Aportaciones	0	0	0	0	0	0
Participaciones	0	0	0	0	0	0
Aportaciones	0	0	0	0	0	0
Convenios	0	0	0	0	0	0
Deuda Pública	44301638	-14644309	29657329	29657329	29657329	0
Amortización de la Deuda Pública	5516528	405758	5922286	5922286	5922286	0
Intereses de la Deuda Pública	395464	-6919	378545	378545	378545	0
Comisiones de la Deuda Pública	0	0	0	0	0	0
Gastos de la Deuda Pública	0	0	0	0	0	0
Costo por Coberturas	0	0	0	0	0	0
Apoyos Financieros	0	0	0	0	0	0
Adeudos de Ejercicios Fiscales Anteriores (Adefas)	38399648	-15043149	23356497	23356497	23356497	0
Total del Gasto	848736088	-94200245	754535843	754535843	678182079	0



Cuenta Pública 2014
COMPTABLE Y ALCANTARILLADO DE LA ZONA CONURBADA DE LA DESEMBOCADURA DEL RIO PANUCO EN EL ESTADO DE TAMAULIPAS
Estado Analítico del Ejercicio del Presupuesto de Egresos
Clasificación Económica (por Tipo de Gasto)
Del 1 de enero al 31 de diciembre de 2014



Concepto	Egresos					Subejercicio 6 = (3 - 4)
	Aprobado	Ampliaciones/ (Reducciones)	Modificado	Devengado	Pagado	
	1	2	3 = (1 + 2)	4	5	
Gasto Corriente	746,313,558	-54,506,903	691,806,655	691,806,655	613,908,799	0
Gasto de Capital	58,506,356	-25,055,952	33,450,404	33,450,404	32,994,497	0
Amortización de la Deuda y Disminución de Pasivos	43,916,174	-14,637,390	29,278,784	29,278,784	29,278,784	0
Total del Gasto	848,736,088	-94,200,245	754,535,843	754,535,843	676,182,079	0



Cuenta Pública 2014
 AL DE AGUA POTABLE Y ALCANTARILLADO DE LA ZONA CONURBADA DE LA DESEMBOCADURA DEL RIO PANUCO EN EL ESTADO DE TAMAULIPAS
 Estado Analítico del Ejercicio del Presupuesto de Egresos
 Clasificación Funcional (Finalidad y Función)
 Del 1 de enero al 31 de diciembre 2014



Concepto	Egresos					Subejercicio 6 = (3 - 4)
	Aprobado	Ampliaciones/ (Reducciones)	Modificado	Devengado	Pagado	
	1	2	3 = (1 + 2)	4	5	
Gobierno	0	0	0	0	0	0
Legislación			0			0
Justicia			0			0
Coordinación de la Política de Gobierno			0			0
Relaciones Exteriores			0			0
Asuntos Financieros y Hacendarios			0			0
Seguridad Nacional			0			0
Asuntos de Orden Público y de Seguridad Interior			0			0
Otros Servicios Generales			0			0
Desarrollo Social	848,736,088	-94,200,245	754,535,843	754,535,843	676,182,079	0
Protección Ambiental			0			0
Vivienda y Servicios a la Comunidad	848,736,088	-94,200,245	754,535,843	754,535,843	676,182,079	0
Salud			0			0
Recreación, Cultura y Otras Manifestaciones Sociales			0			0
Educación			0			0
Protección Social			0			0
Otros Asuntos Sociales			0			0
Desarrollo Económico	0	0	0	0	0	0
Asuntos Económicos, Comerciales y Laborales en General			0			0
Agropecuaria, Silvicultura, Pesca y Caza			0			0
Combustibles y Energía			0			0
Minería, Manufacturas y Construcción			0			0
Transporte			0			0
Comunicaciones			0			0
Turismo			0			0
Ciencia, Tecnología e Innovación			0			0
Otras Industrias y Otros Asuntos Económicos			0			0
Otras no Clasificadas en Funciones Anteriores	0	0	0	0	0	0
Transacciones de la Deuda Pública / Costo Financiero de la Deuda			0			0
Transferencias, Participaciones y Aportaciones entre Diferentes Niveles y Ordenes de Gobierno			0			0
Saneamiento del Sistema Financiero			0			0
Adeudos de Ejercicios Fiscales Anteriores			0			0
Total del Gasto	848,736,088	-94,200,245	754,535,843	754,535,843	676,182,079	0



Tamaulipas
GOBIERNO DEL ESTADO

Cuenta Pública 2014
COMAPA ZONA CONURBADA
Endeudamiento Neto
Del 01 de Enero al 31 de Diciembre del 2014



Identificación de Crédito o Instrumento	Contratación/Colocación	Amortización	Endeudamiento Neto
	A	B	C = A - B
Creditos Bancarios			
OBRA PUBLICA BANOBRAS	5,417,308	3,611,539	1,805,769
			0
			0
			0
			0
			0
			0
			0
			0
Total Créditos Bancarios	5,417,308	3,611,539	1,805,769
Otros Instrumentos de Deuda			
ARRENDAMIENTO FINANCIERO	4,068,402	2,310,748	1,757,654
			0
			0
			0
			0
			0
			0
			0
			0
Total Otros Instrumentos de Deuda	4,068,402	2,310,748	1,757,654
TOTAL	9,485,710	5,922,286	3,563,423



Tamaulipas
GOBIERNO DEL ESTADO

Cuenta Pública 2014

COMANDO EN JEFE DE LA ZONA CONURBADA DE LA DESEMBOCADURA

Intereses de la Deuda

Del 1 de enero al 31 de diciembre de 2014



COMAPA
COMANDO EN JEFE DE LA ZONA CONURBADA DE LA DESEMBOCADURA

Identificación de Crédito o Instrumento	Devengado	Pagado
Créditos Bancarios		
OBRA PUBLICA BANOBRAS	200,978	200,978
Total de intereses de Créditos Bancarios	200,978	200,978
Otros Instrumentos de Deuda		
ARRENDAMIENTO FINANCIERO	177,567	177,567
Total de intereses de Otros Instrumentos de Deuda	177,567	177,567
TOTAL	378,545	378,545

Concepto	Estimado	Devengado	Pagado ³
I. Ingresos Presupuestarios (I=1+2)	848736088	852447718	689955373
1. Ingresos del Gobierno de la Entidad Federativa ¹	0	0	0
2. Ingresos del Sector Paraestatal ¹	848736088	852447718	689955373
II. Egresos Presupuestarios (II=3+4)	842834096	748235012	669881248
3. Egresos del Gobierno de la Entidad Federativa ²	0	0	0
4. Egresos del Sector Paraestatal ²	842834096	748235012	669881248
III. Balance Presupuestario (Superávit o Déficit) (III = I - II)	5901992	104212706	20074125


Concepto	Estimado	Devengado	Pagado ³
III. Balance presupuestario (Superávit o Déficit)	5901992	104212706	20074125
IV. Intereses, Comisiones y Gastos de la Deuda	385464	378545	378545
V. Balance Primario (Superávit o Déficit) (V= III - IV)	5516528	103834161	19695580

Concepto	Estimado	Devengado	Pagado ³
A. Financiamiento	9485710	9485710	9485710
B. Amortización de la deuda	5516528	5922286	5922286
C. Endeudamiento ó desendeudamiento (C = A - B)	3969182	3563424	3563424

1. Los Ingresos que se presentan son los ingresos presupuestarios totales sin incluir los ingresos por financiamientos. Los Ingresos del Gobierno de la Entidad Federativa corresponden a los del Poder Ejecutivo, Legislativo Judicial y Autónomos

2. Los egresos que se presentan son los egresos presupuestarios totales sin incluir los egresos por amortización. Los egresos del Gobierno de la Entidad Federativa corresponden a los del Poder Ejecutivo, Legislativo, Judicial y Órganos Autónomos

3. Para Ingresos se reportan los ingresos recaudados; para egresos se reportan los egresos pagados



Información Programática

Cuenta Pública | 2014
Entidad Federativa de Tamaulipas |



Concepto	Egresos					Subejercicio
	Aprobado	Ampliaciones/ (Reducciones)	Modificado	Devengado	Pagado	
	1	2	3 = (1 + 2)	4	5	
Programas	848,736,088	-94,200,245	754,535,843	754,535,843	676,182,079	0
Subsidios: Sector Social y Privado o Entidades Federativas y Municipios	0	0	0	0	0	0
Sujetos a Reglas de Operación	0	0	0	0	0	0
Otros Subsidios	0	0	0	0	0	0
Desempeño de las Funciones	848,736,088	-94,200,245	754,535,843	754,535,843	676,182,079	0
Prestación de Servicios Públicos	848,736,088	-94,200,245	754,535,843	754,535,843	676,182,079	0
Provisión de Bienes Públicos	0	0	0	0	0	0
Planeación, seguimiento y evaluación de políticas públicas	0	0	0	0	0	0
Promoción y fomento	0	0	0	0	0	0
Regulación y supervisión	0	0	0	0	0	0
Funciones de las Fuerzas Armadas (Únicamente Gobierno Federal)	0	0	0	0	0	0
Específicos	0	0	0	0	0	0
Proyectos de Inversión	0	0	0	0	0	0
Administrativos y de Apoyo	0	0	0	0	0	0
Apoyo al proceso presupuestario y para mejorar la eficiencia institucional	0	0	0	0	0	0
Apoyo a la función pública y al mejoramiento de la gestión	0	0	0	0	0	0
Operaciones ajenas	0	0	0	0	0	0
Compromisos	0	0	0	0	0	0
Obligaciones de cumplimiento de resolución jurisdiccional	0	0	0	0	0	0
Desastres Naturales	0	0	0	0	0	0
Obligaciones	0	0	0	0	0	0
Pensiones y jubilaciones	0	0	0	0	0	0
Aportaciones a la seguridad social	0	0	0	0	0	0
Aportaciones a fondos de estabilización	0	0	0	0	0	0
Aportaciones a fondos de inversión y reestructura de pensiones	0	0	0	0	0	0
Programas de Gasto Federalizado (Gobierno Federal)	0	0	0	0	0	0
Gasto Federalizado	0	0	0	0	0	0
Participaciones a entidades federativas y municipios	0	0	0	0	0	0
Costo financiero, deuda o apoyos a deudores y ahorradores de la banca	0	0	0	0	0	0
Adeudos de ejercicios fiscales anteriores	0	0	0	0	0	0
Total del Gasto	848,736,088	-94,200,245	754,535,843	754,535,843	676,182,079	0

PROGRAMAS Y PROYECTOS DE INVERSIÓN

(Formato libre)

NO APLICA


INDICADORES DE RESULTADOS

DATOS PARA EL CÁLCULO DE INDICADORES DE GESTIÓN A DICIEMBRE DE 2014

Número	Datos	Unidad	2014
1	Población Total	Habitantes	510,410
2	Población con servicio de agua potable	Habitantes	500,202
3	Población con servicio de alcantarillado	Habitantes	484,889
4	Volumen de aguas residuales tratadas	Millones M3	31.13
5	Volumen de agua residual colectado	Millones M3	50.65
6	Tomas con servicio continuo	Tomas	159,746
7	Volumen de agua producido	Millones M3	84.42
8	Total de tomas activas registradas	Tomas	159,746
9	Total de tomas domésticas	Tomas	143,729
	Total de conexiones domésticas (DRENAJE)	Descargas	140,442
10	Costo de la Energía Eléctrica	Miles de \$	66,986
11	Costo Operacional	Miles de \$	667,059
12	Macromedidores instalados funcionando	Unidad	2
13	Fuentes de abastecimiento activas	Unidad	2
14	Micromedidores instalados funcionando	Unidad	127,749
15	Volumen de agua facturado	Millones M3	47.50
16	Importe de agua facturado	Millones \$	330.30
17	Importe de agua recaudado	Millones \$	280.01
18	Número de empleados	Empleados	837

INDICADORES DE GESTIÓN 2014

Número	Índice de Gestión	Operación	2014
1	COBERTURA DE AGUA POTABLE	2/1	98%
2	COBERTURA DE ALCANTARILLADO	3/1	95%
3	COBERTURA DE SANEAMIENTO	4/5	57%
4	CONTINUIDAD DEL SERVICIO	6/8	100%
5	DOTACIÓN POR HABITANTE L/HAB/DIA	7/1	451
6	INCIDENCIA EN LA ENERGÍA ELÉCTRICA	10/11	10%
7	COBERTURA DE MACROMEDICIÓN	12/13	100%
8	COBERTURA DE MICROMEDICIÓN	14/8	80%
9	EFICIENCIA FÍSICA	15/7	58%
10	EFICIENCIA COMERCIAL	17/16	85%
11	EFICIENCIA GLOBAL	9*10	49%
12	ÍNDICE LABORAL	18*1000/8	5.30



Anexos

Cuenta Pública | 2014
Entidad Federativa de Tamaulipas

Código	Descripción del Bien Mueble	Valor en libros
511000000	SILLA VISITA C/DESCANSABRAZOS	3,564
511000001	SILLA VISITA C/DESCANSABRAZOS	3,564
511000002	SILLA FIJA CON DESCANSABRAZOS	2,978
511000003	SILLA FIJA FORRO PIEL CAFÉ	2,978
511000004	SILLA FIJA C/DESCANSABRAZOS	3,119
511000005	SILLA FIJA C/DESCANSABRAZOS	3,119
511000006	SILLA FIJA FORRO PIEL COLOR CAFÉ	2,978
511000007	SILLA FIJA C/DESCANSABRAZOS	2,482
511000008	SILLA FIJA FORRO PIEL COLOR CAFÉ	2,482
511000009	SILLA FIJA FORRO PIEL COLOR CAFÉ	2,482
511000010	SILLON DE VISITA CON BRAZOS PIEL NEGRA	2,478
511000011	SILLON DOS PLAZAS EN PIEL COLOR MIEL	18,952
511000012	SILLON UNA PLAZA EN PIEL COLOR MIEL	10,829
511000013	SILLON 3 PLAZAS EN PIEL COLOR MIEL	18,952
511000014	SILLON 3 PLAZAS EN PIEL COLOR MIEL	10,829
511000015	SILLON 2 PLAZAS IMITACION PIEL C/CAFÉ	15,435
511000016	ESCRITORIO CONJUNTO OPERATIVO	4,873
511000017	ESCRITORIO CONJUNTO SEC DE 1.60X1.42X75	2,695
511000018	ESCRITORIO CON CAJONES 1.40 DE ANCHO	3,032
511000019	ESCRITORIO DIRECTIVO WENGE	3,110
511000020	ESCRITORIO DE TRABAJO	3,410
511000021	ESCRITORIO EN L 600 COLOR MADERA	4,248
511000022	ESCRITORIO 1.00 X .60 MTS COLOR CAOBA VINO	2,573
511000023	ESCRITORIO 1.00 X .60 MTS CAOBA VINO	2,573
511000024	ESCRITORIO COLOR ENCINO 4 GAVETAS DE 1.52X0.75X75M	2,780
511000025	ESCRITORIO EJECUTIVO MADERA CAOBA 7 CAJONES	13,607
511000026	ESCRITORIO MADERA CAOBA TRES CAJONES	6,985
511000027	ESCRITORIO MADERA CAOBA TRES CAJONES	4,873
511000028	ESCRITORIO COLOR CAOBA DE 6 CAJONES	5,183
511000029	ESCRITORIO DE 1.20 X .60 MTS COLOR VINO C/NEGRO	2,573
511000030	ESCRITORIO CON CREDENZA Y LIBRERO	5,011
511000031	ESCRITORIO MADERA 4 CAJONES C/CAFÉ-NEGRO	3,512
511000032	ESCRITORIO TIPO BOTE 1.83 X 1.04 C/CAOBA	4,286
511000033	ESCRITORIO MADERA C/FORMICA 4 CAJONES C/CAFÉ	2,428
511000034	ESCRITORIO NOGAL 2 CAJONES EN "L"	4,222
511000035	ESCRITORIO NOGAL 2 CAJONES EN "L"	4,222
511000036	ESCRITORIO NOGAL 2 CAJONES EN "L"	4,222
511000037	ESCRITORIO NOGAL 2 CAJONES EN "L"	4,222
511000038	ESCRITORIO NOGAL 2 CAJONES EN "L"	4,222
511000039	ESCRITORIO NOGAL 2 CAJONES EN "L"	4,222
511000040	ESCRITORIO 1.20 X .60 MTS VINO CON NEGRO	2,573
511000041	ESCRITORIO 1.20 X .60 MTS CAOBA VINO	2,692
511000042	ARCHIVERO METALICO 4 CAJONES NEGRO	3,459
511000043	ARCHIVERO HORIZONTAL NEGRO 4 GAVETAS	4,137
511000044	ARCHIVERO HORIZONTAL NEGRO 4 GAVETAS	4,654
511000045	ARCHIVERO VERTICAL 4 GAVETAS COLOR PERAL/NEGRO	3,102
511000046	ARCHIVERO 4 GAVETAS VERTICAL COLOR NOGAL	3,625
511000047	ARCHIVERO DE MADERA CON ENTREPAÑOS	3,289
511000048	ARCHIVERO METALICO 4 GAVETAS GRIS CLARO	2,733
511000049	ARCHIVERO METALICO 4 GAVETAS NEGRO	2,690

511000050	ARCHIVERO METALICO 4 GAVETAS NEGRO	2,690
511000051	ARCHIVERO METALICO 4 GAVETAS NEGRO	2,429
511000052	ARCHIVERO METALICO 4 GAVETAS	2,391
511000053	ARCHIVERO METALICO 4 GAVETAS	2,391
511000054	ARCHIVERO METALICO 4 GAVETAS ALMENDRA	3,075
511000055	ARCHIVERO METALICO 4 GAVETAS ALMENDRA	2,840
511000056	ARCHIVERO METALICO 4 CAJONES	2,733
511000057	ARCHIVERO MADERA VINO ABRILLANTADO 3 CAJONES	2,793
511000058	ARCHIVERO MADERA C/NEGRO CON 4 CAJONES	2,572
511000059	ARCHIVERO METALICO 4 GAVETAS C/ALMENDRA	2,429
511000060	ARCHIVERO METÁLICO 4 GAVETAS C/ALMENDRA	2,391
511000061	ARCHIVERO METÁLICO 4 GAVETAS C/NEGRO	2,758
511000062	ARCHIVERO METÁLICO 4 GAVETAS C/NEGRO	4,654
511000063	ARCHIVERO MADERA 3 CAJONES NEGRO C/CAFÉ	2,793
511000064	ARCHIVERO METALICO 4 CAJONES NEGRO	2,733
511000065	ARCHIVERO 4 GAVETAS C/ARENA	4,282
511000066	ARCHIVERO METÁLICO 4 GAVETAS NEGRO	3,459
511000067	MESA PARA LAB DE ACERO INOX CAL 18 Y 20 TIPO 304	36,082
511000068	MESA PARA COMEDOR 2.5 M MADERA 2 PEDESTALES	10,153
511000069	MESA PATAS HERRAJE BASE GRANITO Y VIDRIO	8,663
511000070	MESA PATAS HERRAJE BASE GRANITO Y VIDRIO	7,364
511000071	MESA DE HERRAJE CON VIDRIO	7,711
511000072	MESA MADERA REDONDA BASE 3 COLUMNAS MADERA	5,591
511000073	MESA MADERA CAFÉ 4 PATAS SALA DE JUNTAS	11,813
511000074	MESA CALIENTE C/6 COMPARTIMIENTOS	8,048
511000075	COPIADORA	7,258
511000076	COPIADORA	7,130
511000077	CREDENZA CON CAJONES	3,872
511000078	CREDENZA MADERA CAOBA 4 CAJONES DOS PUERTAS	4,170
511000079	CREDENZA MADERA COLOR VINO 6 CAJONES	3,097
511000080	CREDENZA MADERA COLOR VINO 4 CAJONES	3,775
511000081	CREDENZA MADERA 2 CAJONES C/CAOBA	3,055
511000082	CREDENZA MADERA 3 CAJONES NEGRO C/CAFÉ	3,142
511000083	CREDENZA MADERA 3 CAJONES NEGRO C/CAFÉ	3,142
511000084	CREDENZA MADERA 5 CAJONES 2 PUERTAS	2,444
511000085	CREDENZA MADERA CAFÉ 2 PUERTAS UN CAJON	4,246
511000086	LATERAL CON CAJONERA DE 1.10 X .50 MTS DE 2 GAVETAS	6,122
511000087	ARCHIVERO NEGRO METALICO 4 GAVETAS	3,843
511000088	ARCHIVERO METÁLICO 4 GAVETAS C/GRIS	3,843
511000089	ARCHIVERO METALICO GRIS 4 CAJONES	3,843
511000090	ARCHIVERO 4 GAVETAS COLOR OSTION	3,843
511000091	ARCHIVERO C/GRIS 4 GAVETAS	3,037
511000092	CREDENZA VINO ABRILLANTADA	2,821
511000093	ARCHIVERO METALICO COLOR NEGRO	3,415
511000094	ARCHIVERO METALICO COLOR NEGRO	3,447
511000095	ARCHIVERO METALICO COLOR NEGRO	3,447
511000096	SILLON EJECUTIVO	5,408
511000097	COPIADORA CANNON	0
511000098	ESCRITORIO DE 1.20 X .60 MTS COLOR CAOBA	0
511000099	MESA DE GRAFITO COLOR NEGRO PARA SALA DE JUNTAS	3,133
511000100	ARCHIVERO METÁLICO 7 GAVETAS C/GRIS	4,527
511000101	COPIADORA	6,498
511000102	MODULO DE RECEPCION ATENCION A CLIENTES COLOR CAOBA VINO CON NEGRO	60,720
511000103	ARCHIVERO METALICO 4 GAVETAS	0
511000104	MESA DE JUNTAS DE 2.00 X 1.20 CON BASE DE 2 CILINDROS LISOS	5,300
511000105	ARCHIVERO METALICO 4 GAVETAS COLOR NEGRO MODELO CONCORD	3,612

560,288

51200000	BURO DE MADERA , 3 CAJONES COLOR CAOBA	2,464
51200001	BURO COLOR CAOBA DOS CAJONES	2,464
51200002	BURO DE MADERA, 3 CAJONES COLOR CAOBA	2,464
51200003	BURO DE MADERA DOS CAJONES COLOR CAOBA	2,810
51200004	BURO CAOBA 1.50 MTS 8 CAJONES CON ESPEJO	2,810
51200005	BURO COLOR CAOBA 1.50 MTS.	4,366
51200006	CAMA KING SIZE CON BASE Y CABECERA	12,359
51200007	CAMA MATRIMONIAL CON BASE Y CABECERA	9,524
51200008	CAMA LITERA TUBULAR CON DOS COLCHONES	3,894
51200009	CAMA LITERA TUBULAR CON DOS COLCHONES	3,894
51200010	CAMA MATRIMONIAL CON BASE Y CABECERA CAOBA	9,524
51200011	CLOSET MADERA EMPOTRADO A LA PARED 2 PUERTAS	4,530
51200012	COCINETA CUBIERTA DE 1.60 X 0.60 MTS.	7,555
51200013	LIBRERO 2 ENTREPAÑOS Y 2 CAJONES C/ NOGAL	6,048
51200014	LIBRERO 5 ENTREPAÑOS DOS CAJONES	13,607
51200015	LIBRERO ABIERTO 1.90 X.30X.90 MTS NOGAL CON NEGRO	3,028
51200016	CAJA FUERTE 75 CMS. DE ALTURA	5,915
51200017	CONSOLA DE MADERA	5,011
51200018	CAMPANA DE ACERO INOXIDABLE UBICADO EN COMEDOR MADERO	10,800
51200019	ESTUFA CINCO PARRILLAS	3,267
51200020	PLANCHA 2 QUEMADORES TIPO FLAUTA	3,452
51200021	SALA DE 3 PIEZAS EN COLOR NEGRO CON MUEBLES DE 3,2,1 E	4,754
51200022	COCINETA INTEGRAL COLOR CAOBA	27,075
51200023	GABINETE UNIDAD DE TRANSFERENCIA	324,000
51200024	ENFRIADOR Y CALENTADOR DE AGUA	0
		475,617
51500000	IMPRESORA	2,428
51500001	IMPRESORA	2,428
51500002	IMPRESORA	2,428
51500003	IMPRESORA	2,428
51500004	IMPRESORA	2,428
51500005	IMPRESORA LASERJET P1606DN	2,428
51500006	IMPRESORA	2,428
51500007	IMPRESORA	2,428
51500008	IMPRESORA LASERJET P1606DN	2,428
51500009	IMPRESORA	2,428
51500010	IMPRESORA LASERJET P1606DN	2,428
51500011	IMPRESORA	2,428
51500012	IMPRESORA	2,428
51500013	IMPRESORA LASERJET P1606DN	2,428
51500014	IMPRESORA	2,428
51500015	IMPRESORA	2,428
51500016	IMPRESORA LASERJET P1606DN	2,428
51500017	IMPRESORA	2,428
51500018	IMPRESORA LASERJET P1606DN	2,428
51500019	IMPRESORA	2,428
51500020	IMPRESORA LASERJET P1606DN	2,428
51500021	IMPRESORA LASERJET P1606DN	2,428
51500022	IMPRESORA	2,428
51500023	IMPRESORA	2,428
51500024	IMPRESORA	2,428
51500025	IMPRESORA	2,428
51500026	IMPRESORA LASERJET P1606DN	2,428
51500027	IMPRESORA	2,428
51500028	IMPRESORA LASERJET P1606DN	2,428
51500029	IMPRESORA	2,428
51500030	IMPRESORA	2,428

515000202	CPU CON MONITOR Y TECLADO	10,296
515000203	CPU CON MONITOR Y TECLADO	10,296
515000204	LECTOR OPTICO DE CODIGO DE BARRAS SYMBOL	22,050
515000205	LECTOR OPTICO DE CODIGO DE BARRAS SYMBOL	0
515000206	LECTOR OPTICO DE CODIGO DE BARRAS SYMBOL	0
515000207	LECTOR OPTICO DE CODIGO DE BARRAS SYMBOL	7,350
515000208	LECTOR OPTICO DE CODIGO DE BARRAS SYMBOL	7,350
515000209	LECTOR OPTICO DE CODIGO DE BARRAS SYMBOL	7,350
515000210	LECTOR OPTICO DE CODIGO DE BARRAS SYMBOL	7,350
515000211	LECTOR OPTICO DE CODIGO DE BARRAS SYMBOL	7,350
515000212	LECTOR OPTICO DE CODIGO DE BARRAS SYMBOL	7,350
515000213	LECTOR OPTICO DE CODIGO DE BARRAS SYMBOL	7,350
515000214	DISCO DURO EXTERNO 3 TB	0
515000215	IMPRESORA OFFICEJET PRO 8100 E-PRINT	0
515000216	SWITCH 14 PUERTOS CISCO	55,747
515000217	SWITCH 14 PUERTOS CISCO	55,747
515000218	SWITCH INTERNET SONICWALL	9,238
515000219	SWITCH 48 PUERTOS CISCO	48,830
515000220	SWITCH 48 PUERTOS CISCO	48,830
515000221	SWITCH 48 PUERTOS CISCO	48,830
515000222	SWITCH 48 PUERTOS CISCO	48,830
515000223	SWITCH 48 PUERTOS CISCO	48,830
515000224	SWITCH 48 PUERTOS CISCO	48,830
515000225	SWITCH 48 PUERTOS CISCO	48,830
515000226	GABINETE PARA SERVIDORES DELL	204,492
515000227	SERVIDOR BLADE DELL	560,810
515000228	SERVIDOR BLADE DELL	148,522
515000229	SERVIDOR BLADE DELL	148,522
515000230	SERVIDOR BLADE DELL	73,326
515000231	SERVIDOR BLADE DELL	73,326
515000232	SERVIDOR BLADE DELL	73,326
515000233	SERVIDOR BLADE DELL	73,326
515000234	UNIDAD DE ALMACENAMIENTO (STORAGE DELL) DELL	385,072
515000235	CORE SWITCH DELL	77,375
515000236	SERVIDOR DELL	91,309
515000237	RACK DELL	75,755
515000238	UPS APC Schneider Electric	219,000
515000239	ROUTER CISCO	3,818
515000240	LECTOR DE CODIGO DE BARRAS METROLOGIC	700
515000241	IMPRESORA HP DESKJET	182
515000242	IMPRESORA HP	2,754
515000243	IMPRESORA HP	2,288
515000244	IMPRESORA HP LASERJET	1,399
515000245	SWITCH LINKSYS	3,647
515000246	ROUTER INTERFACE CARD	5,114
515000247	SWITCH 16 PUERTOS LINKSYS	5,193
515000248	PLOTTER HP	57,089
515000249	SCANNER HP	1,030
515000250	IMPRESORA HP	3,750
515000251	SUITE DE SEG.Y RESPALDO P/SERVIDOR DEL SAP	186,214
515000252	ROUTER CISCO	4,454
515000253	LECTOR DE CODIGO DE BARRAS METROLOGIC	1,494
515000254	LECTOR DE CODIGO DE BARRAS METROLOGIC	1,743
515000255	LECTOR DE CODIGO DE BARRAS METROLOGIC	1,743
515000256	DISCO DURO EXTERNO 500 GB SEAGATE	778
515000257	LECTOR DE CODIGO DE BARRAS SYMBOL	1,676
515000258	LECTOR DE CODIGO DE BARRAS METROLOGIC	2,836

515000259	LECTOR DE CODIGO DE BARRAS METROLOGIC	2,836
515000260	LECTOR DE CODIGO DE BARRAS METROLOGIC	2,836
515000261	LECTOR DE CODIGO DE BARRAS METROLOGIC	1,144
515000262	LECTOR DE CODIGO DE BARRAS METROLOGIC	2,836
515000263	LECTOR DE CODIGO DE BARRAS METROLOGIC	2,836
515000264	LECTOR DE CODIGO DE BARRAS	1,743
515000265	LECTOR DE CODIGO DE BARRAS METROLOGIC	1,743
515000266	LECTOR DE CODIGO DE BARRAS	1,676
515000267	MONITOR A C E R	631
515000268	MONITOR SAMSUNG	216
515000269	MONITOR LG	3,532
515000270	MONITOR LG	403
515000271	MONITOR LG	336
515000272	MONITOR SAMSUNG	336
515000273	MONITOR A C E R	631
515000274	MONITOR A C E R	962
515000275	MONITOR A C E R	631
515000276	MONITOR A C E R	722
515000277	MONITOR LG	403
515000278	MONITOR LG	5,272
515000279	MONITOR SAMSUNG	252
515000280	CPU HP	3,532
515000281	CPU HP	3,532
515000282	CPU HP	3,027
515000283	CPU HP CON MONITOR Y TECLADO	3,532
515000284	CPU HP	3,027
515000285	CPU HP	3,027
515000286	CPU HP	4,613
515000287	CPU HP	3,027
515000288	CPU COMPAQ	3,027
515000289	CPU GENERICO	3,027
515000290	CPU HP	3,027
515000291	CPU HP	2,523
515000292	CPU HP	5,685
515000293	CPU HP	4,613
515000294	CPU HP	2,595
515000295	CPU HP	3,027
515000296	CPU HP COMPAQ	4,036
515000297	CPU HP	3,532
515000298	CPU HP	4,036
515000299	CPU HP	2,224
515000300	CPU HP	4,036
515000301	CPU COMPAQ	4,036
515000302	CPU HP	2,937
515000303	CPU HP CON MONITOR Y TECLADO	4,036
515000304	CPU HP	3,027
515000305	CPU HP	3,027
515000306	CPU IBM NETFINITY	2,162
515000307	CPU IBM NETFINITY	1,802
515000308	CPU HP	3,532
515000309	CPU HP	3,459
515000310	CPU HP COMPAQ	3,532
515000311	CPU HP	3,532
515000312	CPU HP	4,036
515000313	CPU HP	4,036
515000314	CPU HP	4,036
515000315	CPU HP	3,459

515000316	CPU HP	7,506
515000317	CPU HP COMPAQ	3,532
515000318	CPU HP	2,965
515000319	CPU HP	4,036
515000320	CPU HP	4,036
515000321	CPU HP COMPAQ	4,036
515000322	CPU HP COMPAQ	3,532
515000323	CPU HP	3,532
515000324	CPU HP	3,027
515000325	CPU HP CON MONITOR Y TECLADO	3,532
515000326	CPU HP	3,459
515000327	CPU HP COMPAQ	4,036
515000328	CPU HP COMPAQ	3,532
515000329	CPU HP	3,532
515000330	CPU HP	3,027
515000331	CPU HP	3,532
515000332	CPU COMPAQ	4,036
515000333	CPU HP	4,036
515000334	CPU HP	3,532
515000335	CPU COMPAQ	4,036
515000336	CPU HP COMPAQ	5,931
515000337	CPU HP	4,036
515000338	CPU HP	4,036
515000339	CPU HP	3,027
515000340	CPU HP	3,532
515000341	CPU HP	3,027
515000342	CPU HP	3,027
515000343	CPU HP	4,036
515000344	CPU HP	3,532
515000345	CPU HP	3,027
515000346	CPU HP	3,027
515000347	CPU HP	2,965
515000348	CPU HP	2,523
515000349	CPU HP COMPAQ	3,532
515000350	CPU HP	3,532
515000351	CPU HP	1,544
515000352	CPU HP	3,459
515000353	CPU HP	2,595
515000354	CPU HP COMPAQ	5,272
515000355	CPU HP	3,027
515000356	CPU HP	3,027
515000357	CPU HP	3,027
515000358	CPU HP	3,027
515000359	CPU HP	3,459
515000360	CPU HP	3,532
515000361	CPU HP	3,027
515000362	CPU HP	4,036
515000363	CPU HP COMPAQ	3,532
515000364	CPU HP	3,027
515000365	CPU HP	3,027
515000366	CPU HP	4,613
515000367	CPU HP	2,523
515000368	CPU HP	2,965
515000369	CPU HP	2,965
515000370	CPU HP	3,532
515000371	IMPRESORA HP LASERJET 2420	1,634
515000372	CPU GENERICO	3,027

515000373	CPU GENERICO	3,027
515000374	CPU HP	3,027
515000375	CPU COMPAQ	5,272
515000376	CPU HP	3,532
515000377	CPU HP	3,532
515000378	CPU COMPAQ	4,036
515000379	CPU COMPAQ	4,036
515000380	CPU HP	3,532
515000381	CPU HP	4,613
515000382	CPU HP	3,532
515000383	CPU HP	3,027
515000384	CPU HP	3,532
515000385	CPU HP CON MONITOR Y TECLADO	3,532
515000386	CPU HP	3,027
515000387	CPU HP	3,532
515000388	CPU HP	2,162
515000389	CPU IBM SERVIDOR	3,459
515000390	CPU HP	2,965
515000391	CPU HP COMPAQ	4,036
515000392	CPU HP	3,532
515000393	IMPRESORA HP	1,965
515000394	IMPRESORA HP	1,224
515000395	IMPRESORA BROTHER	1,642
515000396	IMPRESORA HP	2,194
515000397	IMPRESORA HP	1,373
515000398	IMPRESORA EPSON	1,658
515000399	IMPRESORA EPSON	734
515000400	IMPRESORA HP	1,399
515000401	IMPRESORA HP	1,373
515000402	IMPRESORA HP	1,243
515000403	IMPRESORA HP	5,781
515000404	IMPRESORA HP	1,996
515000405	IMPRESORA HP	2,842
515000406	IMPRESORA HP	381
515000407	IMPRESORA EPSON	3,370
515000408	IMPRESORA EPSON	3,532
515000409	IMPRESORA HP	1,377
515000410	IMPRESORA BROTHER	1,642
515000411	IMPRESORA HP	1,373
515000412	IMPRESORA HP	54,842
515000413	IMPRESORA HP	3,486
515000414	IMPRESORA HP	344
515000415	IMPRESORA HP	2,728
515000416	IMPRESORA HP	1,642
515000417	IMPRESORA EPSON	1,419
515000418	IMPRESORA HP	1,681
515000419	IMPRESORA HP LASERJET	2,593
515000420	IMPRESORA HP	1,602
515000421	IMPRESORA HP	1,125
515000422	IMPRESORA HP	1,770
515000423	IMPRESORA HP	2,527
515000424	IMPRESORA EPSON	2,318
515000425	IMPRESORA HP	1,715
515000426	IMPRESORA HP	3,280
515000427	IMPRESORA HP	840
515000428	IMPRESORA HP	33,703
515000429	IMPRESORA HP	665

515000430	IMPRESORA HP	1,286
515000431	IMPRESORA HP	1,286
515000432	IMPRESORA HP	1,284
515000433	IMPRESORA HP	1,286
515000434	IMPRESORA HP	1,286
515000435	IMPRESORA HP	3,459
515000436	IMPRESORA HP	1,286
515000437	IMPRESORA	43,332
515000438	IMPRESORA HP	1,528
515000439	IMPRESORA HP	3,486
515000440	IMPRESORA HP	1,770
515000441	IMPRESORA HP	1,373
515000442	IMPRESORA HP	1,068
515000443	IMPRESORA HP	6,561
515000444	IMPRESORA HP	2,614
515000445	IMPRESORA HP	833
515000446	IMPRESORA EPSON	2,318
515000447	IMPRESORA HP	2,468
515000448	IMPRESORA HP	4,608
515000449	IMPRESORA HP	3,950
515000450	IMPRESORA HP	3,280
515000451	IMPRESORA HP	1,125
515000452	IMPRESORA HP	2,669
515000453	IMPRESORA HP	3,050
515000454	IMPRESORA HP	1,906
515000455	IMPRESORA HP	2,614
515000456	IMPRESORA HP	1,996
515000457	IMPRESORA HP	2,634
515000458	IMPRESORA HP	5,184
515000459	IMPRESORA HP	1,313
515000460	IMPRESORA HP	665
515000461	CERTIFICADORA EPSON	2,266
515000462	CERTIFICADORA EPSON	2,266
515000463	CERTIFICADORA EPSON	2,266
515000464	CERTIFICADORA EPSON	2,643
515000465	CERTIFICADORA EPSON	2,266
515000466	CERTIFICADORA EPSON	2,266
515000467	CERTIFICADORA EPSON	2,643
515000468	CERTIFICADORA EPSON	1,643
515000469	CERTIFICADORA EPSON	2,266
515000470	CERTIFICADORA EPSON	2,266
515000471	CERTIFICADORA EPSON	2,266
515000472	NO BREAK TRIPPLITE	376
515000473	NO BREAK SISTEMA PROTECC.	94,470
515000474	LAPTOP DELL INSPIRON	7,168
515000475	LAPTOP TOSHIBA	2,744
515000476	LAPTOP SONY VAIO	6,047
515000477	LAPTOP TOSHIBA	2,352
515000478	LAPTOP TOSHIBA	2,352
515000479	LAPTOP TOSHIBA	2,744
515000480	LAPTOP TOSHIBA	2,744
515000481	LAPTOP TOSHIBA	2,744
515000482	LAPTOP HP	4,459
515000483	LAPTOP TOSHIBA	4,032
515000484	CPU HP COMPAQ	3,027
515000485	CPU HP	3,532
515000486	CPU HP	3,027

515000487	CPU HP	1,853
515000488	CPU HP	3,532
515000489	CPU HP	3,532
515000490	CPU HP	4,613
515000491	CPU HP	1,853
515000492	CPU HP CON MONITOR Y TECLADO	3,027
515000493	CPU HP	1,853
515000494	CPU HP	1,853
515000495	CPU HP	5,931
515000496	CPU HP	4,613
515000497	CPU COMPAQ	4,036
515000498	CPU HP	2,965
515000499	CPU HP	3,027
515000500	CPU HP	1,853
515000501	CPU HP	4,616
515000502	CPU HP CON MONITOR Y TECLADO	3,027
515000503	CPU HP	3,027
515000504	CPU HP	3,532
515000506	CPU HP	1,287
515000507	CPU HP	1,764
515000508	IMPRESORA HP	2,194
515000509	CPU HP	4,036
515000510	CPU HP	4,036
		5,817,827
519000000	GUILLOTINA DE PALANCA CON MESA	21,125
519000001	GUILLOTINA ELECTRICA	59,736
519000002	JUEGO JARDIN MESA CON CUATRO SILLAS Y SOMBRILLA	3,465
519000003	GABINETE PARA VINOS	5,631
519000004	MODULO DE 1.10 X .35 CON CAJONERA	3,341
519000005	MODULO DE 1.10 X .35 CON CAJONERA	3,341
519000006	MODULO MADERA MELANINA NEGRO	2,645
519000007	MODULO ESCRITORIO ESCUADRA C/LIBRERO	6,577
519000008	MODULO INCLUYE ESCRITORIO EN ESCUADRA	4,989
519000009	MODULO INCLUYE ESCRITORIO EN ESCUADRA	5,846
519000010	MODULO PENINSULAR BALA DE 1.50 X 1.50	3,700
519000011	COPIADORA CANNON	18,200
519000012	ENFRIADOR Y CALENTADOR DE AGUA	0
519000013	CALCULADORA DE USO RUDO CON ROLLO PARA IMPRIMIR	2,940
		141,537
521000000	TELEVISION PANTALLA 42" PLASMA	3,341
521000001	TELEVISION DE PLASMA 42"	3,401
521000002	SISTEMA DE AUDIO CONFERENCIA INALAMBRICO	6,155
521000003	VIDEOPROYECTOR VIDEO VPL-EX100 SOPORTE UNIVERSAL	5,321
521000004	GRABADOR PARA TELEVISION CON DISCO DURO DE 4 TB WESTERN DIGITAL	12,000
		30,219
523000000	EQUIPO DE VIDEO-INSPECCION DE DRENAJES INCLUYE CAMARA, TRACTOR	1,500,000
		1,500,000
531000000	ANALIZADOR DE CLORO LIBRE	41,593
531000001	LAVA OJOS	2,743
531000002	BALANZA ANALITICA	23,354
531000003	REGADERA LAVA OJOS	8,344
531000004	ESPECTROFOTOMETRO DE ABSORCION ATOMICA	136,997
531000005	TURBIDIMETRO PORTATIL	16,590
531000006	TURBIDIMETRO C/IMPRESORA INTEGRADA C/AZUL	27,066
531000007	COLORIMETRO PORTATIL	5,868
531000008	MUEBLE PARA LABORATORIO ACERO INOXIDABLE CAL, 18	65,891
531000009	AUTOCLAVE VERTICAL MAX 34 LITROS DE CAP	19,181

531000010	EQUIPO DE AGITACION PROGRAMADA 120V CAT 26317	25,229
531000011	CAMPANA DE EXTRACCION CON TARJA PEQUEÑA Y UNA LLAVE SENCILLA	38,080
531000012	CONDUCTIMETRO Y MEDIDOR	4,523
531000013	DISPOSITIVO MEDICO	36,437
531000014	DISPOSITIVO MEDICO PARA TOMAR PRESION	64,700
531000015	TURBIDIMETRO	18,864
531000016	HORNO DE SECADO	12,380
531000017	TRIPIE DE RESCATE	65,642
531000018	DETECTOR MULTIGAS ALTAIR 5X MSA	11,660
531000019	KIT CALIBRACION MULTIGAS 4X MSA	4,960
531000020	VENTILADOR MSA TURBO CON PIEZA FACIAL Y MANGUERAS	7,460
531000021	PARRILLA DE AGITACION	3,958
531000022	TRAJE ENCAPSULADO NIVEL A DUPONT	0
531000023	RESPIRADOR DE MASCARA COMPLETA CON ARNES Y TANQUE SCOTT	0
531000024	TRAJE ENCAPSULADO NIVEL A DUPONT	0
531000025	RESPIRADOR DE MASCARA COMPLETA CON ARNES Y TANQUE SCOTT	5,667
531000026	BOMBA DE VACIO PARA LA TRANSFERENCIA DE LIQUIDOS MILLIPORE	17,533
531000027	POCKET COLORIMETRO II CLORO (LIBRE Y TOTAL) RANGO MEDIANO RANGO ALTO	8,673
531000028	POCKET COLORIMETRO II CLORO (LIBRE Y TOTAL) RANGO MEDIANO RANGO ALTO	8,673
531000029	KIT DE BOMBA PARA MUESTREO EN ESPACIOS CONFINADOS	0
531000030	MOCHILA RIGIDA DE PLASTICO CON INTERIOR DE FOAM	0
531000031	KIT DE CALIBRACION METANO REGULADOR 0.5 L, MANGUERA 34 LTR	0
531000032	CAMILLA PARA HOSPITAL ESMALTADA, CABECERA ABATIBLE C/PORTASUERO	4,310
531000033	EQUIPO EXTRACCION DE AIRE AXIAL	0
		686,375
541000000	CAMIONETA DODGE	11,500
541000001	CAMIONETA DODGE	9,000
541000002	CAMIONETA FORD	5,800
541000003	CAMIONETA FORD	13,700
541000004	CAMIONETA CHEVROLET	29,800
541000005	CAMIONETA FORD F350	17,000
541000006	CAMIONETA CHEVROLET	32,100
541000007	CAMIONETA CHEVROLET C350	29,200
541000008	CAMIONETA DODGE D150	5,300
541000009	CAMIONETA CHEVROLET	35,300
541000010	CAMIONETA CHEVROLET	18,000
541000011	CAMIONETA FORD F150	4,400
541000012	CAMIONETA CHEVROLET C350	33,400
541000013	CAMIONETA CHEVROLET C350	31,700
541000014	CAMIONETA CHEVROLET C250	21,800
541000015	CAMIONETA CHEVROLET C350	37,600
541000016	CAMIONETA CHEVROLET C350	38,700
541000017	CAMIONETA VOLKSWAGEN POINTER	14,900
541000018	CAMIONETA CHEVROLET SUBURBAN	68,300
541000019	AUTOMOVIL NISSAN	15,300
541000020	AUTOMOVIL NISSAN	25,400
541000021	CAMIONETA FORD	52,000
541000022	CAMIONETA FORD	56,500
541000023	CAMIONETA FORD	62,500
541000024	CAMIONETA FORD	53,500
541000025	CAMIONETA CHEVROLET	29,700
541000026	CAMIONETA DODGE DURANGO	57,500
541000027	CAMIONETA CHEVROLET	38,200
541000028	CAMIONETA CHEVROLET	44,100
541000029	CAMIONETA CHEVROLET LUV DOBLE CABINA	48,900
541000030	CAMIONETA CHEVROLET LUV DOBLE CABINA	36,800
541000031	CAMIONETA CHEVROLET	42,800

541000032	CAMIONETA CHEVROLET LUV CABINA	43,200
541000033	CAMIONETA CHEVROLET DOBLE CABINA 4 PUERTAS	51,500
541000034	CAMIONETA CHEVROLET PICK UP TORNADO	43,800
541000035	CAMIONETA CHEVROLET	42,000
541000036	CAMIONETA FORD F350	80,900
541000037	CAMIONETA FORD	79,900
541000038	CAMIONETA CHEVROLET LUV CHASIS REGULAR	49,200
541000039	CAMIONETA CHEVROLET	70,600
541000040	CAMIONETA CHEVROLET LUV CHASIS REGULAR	51,200
541000041	CAMIONETA CHEVROLET	48,200
541000042	CAMIONETA CHEVROLET	47,300
541000043	CAMIONETA CHEVROLET TORNADO	52,700
541000044	CAMIONETA FORD COURIER L	46,100
541000045	AUTOMOVIL FORD IKON FIRST	47,000
541000046	AUTOMOVIL FORD IKON FIRST	51,500
541000047	AUTOMOVIL FORD IKON FIRST	51,500
541000048	AUTOMOVIL FORD IKON FIRST	51,500
541000049	AUTOMOVIL FORD IKON FIRST	51,500
541000050	CAMIONETA FORD COURIER L	51,100
541000051	CAMIONETA FORD	44,600
541000052	CAMIONETA FORD COURIER L	55,200
541000053	CAMIONETA FORD COURIER L	45,300
541000054	CAMIONETA FORD	48,800
541000055	CAMIONETA FORD COURIER L	54,800
541000056	CAMIONETA FORD	54,800
541000057	CAMIONETA FORD COURIER L	53,800
541000058	CAMIONETA FORD COURIER L	62,900
541000059	CAMION FORD	113,000
541000060	CAMIONETA FORD	112,800
541000061	CAMION FORD F350 SUPER DUTY XL	124,200
541000062	AUTOMOVIL FORD	159,300
541000063	CAMIONETA CHRYSLER	293,900
541000064	CAMIONETA FORD F350	215,900
541000065	CAMIONETA NISSAN	129,300
541000066	CAMIONETA NISSAN	129,800
541000067	CAMIONETA NISSAN	134,100
541000068	CAMIONETA NISSAN CHASIS CAB	130,500
541000069	CAMIONETA NISSAN	129,900
541000070	CAMIONETA NISSAN	129,300
541000071	AUTOMOVIL NISSAN	84,400
541000072	AUTOMOVIL NISSAN	84,400
541000073	AUTOMOVIL NISSAN TSURU	84,000
541000074	AUTOMOVIL NISSAN	84,400
541000075	CAMIONETA CHEVROLET	207,700
541000076	AUTOMOVIL CHEVROLET	75,800
541000077	AUTOMOVIL CHEVROLET	75,800
541000078	AUTOMOVIL CHEVROLET	75,800
541000079	CAMIONETA DODGE	97,100
541000080	CAMIONETA DODGE RAM 4000	9,500
541000081	CAMIONETA DODGE RAM 4000	84,200
541000082	CAMIONETA CHEVROLET	48,200
541000083	AUTOMOVIL FORD	192,600
541000084	CAMIONETA FORD F350	215,900
541000085	CAMIONETA FORD	215,900
541000086	CAMIONETA NISSAN CHASIS CAB	129,300
541000087	CAMIONETA COURIER 4 CIL. STD	0
541000088	CAMIONETA PARA DOS PASAJEROS TRANSMISION MANUAL 4 CIL 2015	0

541000089	CAMIONETA PARA DOS PASAJEROS TRANSMISION MANUAL 4 CIL 2015	0
		6,018,600
542000000	REMOLQUE P/HERRAMIENTA HID C/PLATAFORMA	10,264
		10,264
562000000	BOMBA No.1 TAMAÑO 6MM-298-64 SUCCION 8"	170,100
562000001	BOMBA No.2 TAMAÑO 6MM-298-64 SUCCION 8"	170,100
562000002	BOMBA No.1 SUMERGIBLE,VOLUTA,MOTOR Y ACCESORIOS	712,800
562000003	BOMBA No.1 DE 10 X 10 GASTO 2,760 GPM 135 PIES	392,364
562000004	BOMBA No.2 DE 10 X 10 GASTO 2,760 GPM 135 PIES	392,364
562000005	BOMBA No.2	712,800
562000006	BOMBA No.3 TAMAÑO 6MM-298-64 SUCCION 8"	170,100
562000007	BOMBA No.1 VERTICAL FLUJO AXIAL	156,492
562000008	BOMBA No.2 CENTRIFUGA HORIZONTAL	102,060
562000009	BOMBA No.5 CENTRIFUGA BIPARTIDA No.5, 14" X 12" DIAM	196,620
562000009	ELEMENTO ROTATIVO COMPLETO PARA BOMBA CAJA PARTIDA F&M TAMAÑO SUCCION 14"	196,620
562000010	BOMBA No.3 No. 3 CENTRIFUGA BIPARTIDA 14" X 12" DIAM	294,840
562000011	BOMBA No.4 No. 4 CENTRIFUGA BIPARTIDA 14" X 12" DIAM	294,840
562000012	BOMBA No.2 No. 2 CENTRIFUGA BIPARTIDA 14" x 12" DIAM	294,840
562000013	BOMBA No.1 CENTRIFUGA PARA CARCAMO SECO	102,060
562000014	BOMBA No.1 VERTICAL FLUJO AXIAL	156,492
562000015	BOMBA No.1 SUMERGIBLE DE 2 HP.3.5 L.P.S	40,000
562000016	BOMBA No.1 SUMERGIBLE 2 H.P. C/SENSOR DE HUMEDAD	25,920
562000017	BOMBA No.1 CENTRIFUGA VERTICAL	83,916
562000018	BOMBA No.3 CENTRIFUGA HORIZONTAL	102,060
562000019	BOMBA No.4 CENTRIFUGA	102,060
562000020	BOMBA No.3 DE 10 X 10 GASTO 2,760 GPM 135 PIES	392,364
562000021	BOMBA No.1 No.1 CENTRIFUGA HORIZONTAL 14" X 12"	294,840
562000022	BOMBA No.2 CENTRIFUGA VERTICAL	83,916
562000023	BOMBA No.1 SUMERGIBLE DE 4.5 HP, 16 L.P.S	29,160
562000024	BOMBA No.1 VERTICAL INATASCABLE	102,060
562000025	BOMBA No.1 SUMERGIBLE 10 HP DE 25 LPS	42,120
562000026	MOTOR No.1 DE 10 HP, 39 AMPERES, 220 V	34,020
562000027	MOTOR No.1 DE 20 HP, 1745 RPM,	43,740
562000028	MOTOR No.1 ELECTRICO TRIFASICO 15 HP	43,740
562000029	MOTOR No.1 ELECTRICO TRIFASICO 7.5 HP	28,188
562000030	MOTOR No.1 ELECTRICO HORIZONTAL, 250 HP	126,360
562000031	MOTOR No.2 ELECTRICO HORIZONTAL, 250 HP	126,360
562000032	BOMBA No.4	338,800
562000033	TABLERO DE CONTROL CCM ARRANCADOR CONV A TENSION RED TABLERO PLC	97,200
562000034	BOMBA No.3 SUMERGIBLE DE 280 HP DE 450 LPS	712,800
562000035	BOMBA SUMERGIBLE DE 5 HP	6,003
562000036	BOMBA No.1 VERTICAL INATASCABLE	102,060
562000037	BOMBA No.2 VERTICAL INATASCABLE	102,060
562000038	BOMBA No.1 CENTRIFUGA 14" X 12" DIAM	294,840
562000039	BOMBA No.6 CENTRIFUGA BIPARTIDA No.6 14" X 12" DIAM.	294,840
562000040	BOMBA No.2 CENTRIFUGA L	158,760
562000041	BOMBA No.1 VERTICAL INATASCABLE SUCC Y DESC 4"	65,772
562000042	BOMBA No.1 CENTRIFUGA VERTICAL SUCC Y DESC 8"	83,916
562000043	BOMBA No.1 CENTRIFUGA VERTICAL SUCC DESC 8 X 8"	83,916
562000044	BOMBA No.2 CENTRIFUGA VERTICAL SUCC DESC 8 X 8"	83,916
562000045	BOMBA No.3 CENTRIFUGA VERTICAL SUCC DESC 8 X 8"	83,916
562000046	BOMBA No.4 CENTRIFUGA VERTICAL SUCC DESC 8 X 8"	83,916
562000047	BOMBA No.1 CENTRIFUGA VERTICAL	83,916
562000048	BOMBA No.1 VERTICAL INATASCABLE SUCC Y DESC 4"	102,060
562000049	BOMBA No.1 VERTICAL FLUJO AXIAL	156,492
562000050	BOMBA No.2 VERTICAL FLUJO AXIAL	156,492
562000051	BOMBA No.2 CENTRIFUGA VERTICAL SUCC Y DESC DE 8"	83,916

562000052	BOMBA No.3 CENTRIFUGA VERTICAL, SUCC Y DESC DE 6"	56,700
562000053	BOMBA No.4 CENTRIFUGA VERTICAL, SUCC Y DESC 6"	56,700
562000054	BOMBA No.1 VERTICAL INATASCABLE SUCC Y DESC 4"	56,700
562000055	BOMBA No.2 CENTRIFUGA PARA CARCAMO SECO	102,060
562000056	BOMBA No.2 COLOR GRIS DE 14 LPS	56,700
562000057	BOMBA No.1 VERTICAL INATASCABLE IMPULSOR 9"	102,060
562000058	BOMBA No.1 SUCCION 8" DESCARGA 6"	145,152
562000059	BOMBA No.2 SUCCION 8" DESCARGA 6"	145,152
562000060	BOMBA No.1 SUCCION 8" DESCARGA 6"	145,152
562000061	BOMBA No.2 VERTICAL INATASCABLE SUCC Y DESC 4"	65,772
562000062	BOMBA No.3 CENTRIFUGA VERTICAL DE 45 LPS	83,916
562000063	BOMBA No.2 VERTICAL INATASCABLE SUCC Y DESC DE 4"	102,060
562000064	BOMBA No.1 CENTRIFUGA SUCCION Y DESCARGA DE 10"	172,368
562000065	BOMBA No.2 CENTRIFUGA SUCCION Y DESCARGA DE 10"	172,368
562000066	BOMBA No.3 CENTRIFUGA SUCCION Y DESCARGA DE 10"	172,368
562000067	BOMBA No.4 CENTRIFUGA SUCCION Y DESCARGA DE 10"	172,368
562000068	BOMBA No.1 VERTICAL INATASCABLE	79,380
562000069	BOMBA No.2 VERTICAL INATASCABLE	102,060
562000070	BOMBA No.3 VERTICAL INATASCABLE	102,060
562000071	BOMBA No.2 CENTRIFUGA VERTICAL	83,916
562000072	BOMBA No.2 SUCCION 8" DESCARGA 6"	145,152
562000073	BOMBA VERTICAL INATASCABLE	99,792
562000074	BOMBA No.1 VERTICAL FLUJO AXIAL	156,492
562000075	BOMBA No.4 DE 150 HPM DE 200 LPS	392,364
562000076	BOMBA No.5 SUMERGIBLE DE 248 HP 250 LPS	338,800
562000077	BOMBA No.2 SUMERGIBLE DE 10 HP, 25 LPS	42,120
562000078	BOMBA No.1 PARA GASTO DE 45 LPS Y CARGA DE 27M	102,060
562000079	BOMBA No.2 PARA GASTO DE 45 LPS Y CARGA DE 27M	102,060
562000080	BOMBA No.3 PARA GASTO DE 45 LPS Y CARGA DE 27M	102,060
562000081	BOMBA No.4 PARA GASTO DE 45 LPS Y CARGA DE 27M	102,060
562000082	BOMBA No.1 CENTRIFUGA VERTICAL SUCC Y DESC 6 X 4"	83,916
562000083	BOMBA No.2 CENTRIFUGA VERTICAL SUCC Y DESC 6 X 4"	83,916
562000084	BOMBA No.3 CENTRIFUGA VERTICAL SUCC Y DESC 6 X 4"	83,916
562000085	BOMBA No.1 CENTRIFUGA VERTICAL SUCC Y DESC 6"	74,844
562000086	BOMBA No.2 CENTRIFUGA VERTICAL SUCC Y DESC 6"	74,844
562000087	BOMBA No.3 CENTRIFUGA VERTICAL SUCC Y DESC 6"	74,844
562000088	BOMBA No.4 CENTRIFUGA VERTICAL SUCC Y DESC 6 X 4"	83,916
562000089	BOMBA No.1 VERTICAL INATASCABLE	65,772
562000090	BOMBA No.1 VERTICAL INATASCABLE	83,916
562000091	BOMBA No.7 CENTRIFUGA BIPARTIDA 14" X 12" DIAM.	294,840
562000092	BOMBA No.4 CENTRIFUGA VERTICAL SUCC Y DESC 6"	74,844
562000093	BOMBA No.1 CENTRIFUGA HORIZONTAL 14" X 12" DIAM	294,840
562000094	BOMBA No.2 CENTRIFUGA HORIZONTAL 14" X 12" DIAM.	294,840
562000095	BOMBA No.2 CENTRIFUGA HORIZONTAL 14" X 12" DIAM.	294,840
562000096	BOMBA No.3 CENTRIFUGA 14" X 12" DIAM	294,840
562000097	BOMBA No.3 CENTRIFUGA HORIZONTAL 14" X 12" DIAM.	294,840
562000098	BOMBA No.4 CENTRIFUGA HORIZONTAL 14" X 12" DIAM.	294,840
562000099	BOMBA No.4 HORIZONTAL 14" X 12 " DIAM.	340,200
562000100	BOMBA No.5 HORIZONTAL 14" X 12 " DIAM.	340,200
562000101	BOMBA No.6 HORIZONTAL 14" X 12 " DIAM.	340,200
562000102	BOMBA No.7 HORIZONTAL 14" X 12 " DIAM. SIN MOTOR	340,200
562000103	BOMBA No.5 CENTRIFUGA 10" X 8" DIAM.	31,752
562000104	BOMBA No.6 CENTRIFUGA 10" X 8" DIAM.	31,752
562000105	BOMBA No.8 CENTRIFUGA HORIZONTAL	340,200
562000106	BOMBA No.7 CENTRIFUGA 10" X 8 " DIAM.	31,752
562000107	BOMBA No.9 CENTRIFUGA HORIZONTAL	340,200
562000108	BOMBA No.1 SUMERGIBLE ELECTRICA DE 4.5 H.P. A 220 VOLTS	29,160

562000109	BOMBA SUMERGIBLE ELECTRICA DE 18 HP A 230 VOLTS	93,960
562000110	BOMBA No.1 SUMERGIBLE ELECTRICA, 220 VOLTS	42,120
562000111	BOMBA SUMERGIBLE ELECTRICA DE 10 H.P.	28,188
562000112	BOMBA No.4 TAMAÑO 6MM-298-64 SUCCION 8" DESCARGA 8"	170,100
562000113	BOMBA No.2 VERTICAL INATASCABLE	65,772
562000114	BOMBA No.3 CENTRIFUGA VERTICAL	83,916
562000115	BOMBA No.1 SUMERGIBLE SUCCION 4" DESCARGA 4"	93,960
562000116	BOMBA No.2 SUMERGIBLE SUCCION 4" DESCARGA 4"	93,960
562000117	MOTOR No.2 DE 15 HP , 1710 RPM, VOLTAJE 220/440 COLOR GRIS	43,740
562000118	MOTOR No.1 DE 15 HP, 1159 RPM 440 VOLTS	62,208
562000119	MOTOR No.2 DE 15 HP, 1159 RPM 440 VOLTS	62,208
562000120	MOTOR No.1 ELECTRICO DE 15 HP, 1745 RPM. 220/440 VOLTS COLOR	43,740
562000121	MOTOR No.1 ELECTRICO DE 7.5 HP, 1200 RPM., 220 VOLTS	35,964
562000122	MOTOR No.1 DE 150 HP, 1200 RPM, VOLTAJE 220/440	168,156
562000123	MOTOR No.1 ELECTRICO 10 HP 1800 RPM 220 VOLTS	32,076
562000124	MOTOR No.2 DE 150 HP, 1200 RPM, VOLTAJE 220/440	168,156
562000125	MOTOR No.2 ELECTRICO DE 7.5 HP 1200 RPM 220 VOLTS	35,964
562000126	MOTOR No.2 ELECTRICO DE 10 HP 1800 RPM 220 VOLTS	32,076
562000127	MOTOR No.3 ELECTRICO DE 10 HP 1800 RPM 220 VOLTS	32,076
562000128	MOTOR No.1 DE 25 HP	43,740
562000129	MOTOR No.2 DE 25 HP	43,740
562000130	MOTOR No.3 DE 25 HP	43,740
562000131	MOTOR No.1 DE 7.5 HP, 1200 RPM, 220 VOLTS	35,964
562000132	MOTOR No.2 DE 7.5 HP, 1735 RPM VOLTAJE 220	28,188
562000133	MOTOR No.1 DE 7.5 HP, 1159 RPM VOLTAJE 220/440	62,208
562000134	MOTOR No.4 DE 25 HP	43,740
562000135	MOTOR No.1 40 HP 1767 RPM 50 AMPERES A 440 VOLTS	72,900
562000136	MOTOR No.1 DE 10 HP 14 AMPERES 440 V 1740 RPM 45 LPS	28,188
562000137	MOTOR No.2 DE 7.5 HP, 1200 RPM, 220 VOLTS	35,964
562000138	MOTOR No.1 DE 7.5 HP, 220 V	35,964
562000139	MOTOR No.2 DE 20 HP, 1745 RPM,	43,740
562000140	MOTOR No.1 DE 100 HP, 1200 RPM, 440 VOLTS	73,872
562000141	MOTOR No.1 DE 7.5 HP, 1200 RPM, 220/440 VOLTS,	35,964
562000142	MOTOR NO.1 DE 25 HP, 1760 RPM, 440 VOLTS	43,740
562000143	MOTOR No.2 40 HP 1767 RPM 50 AMPERES A 440 VOLTS	72,900
562000144	MOTOR No.2 DE 100 HP 1200 RPM 440 VOLTS	73,872
562000145	MOTOR No.4 ELECTRICO DE 10 HP 1800 RPM 220 VOLTS	32,076
562000146	MOTOR No.3 ELECTRICO DE 7.5 HP 1200 RPM. 220 VOLTS	35,964
562000147	MOTOR No.2 DE 7.5 HP, 220 V	35,964
562000148	MOTOR No.3 40 HP 1767 RPM 50 AMPERES 440 VOLTS	72,900
562000149	MOTOR No.1 DE 10 HP, 1710 VOLTAJE DE 220/440	43,740
562000150	MOTOR No.3 DE 20 HP, 1745 RPM,	43,740
562000151	MOTOR No.1 HORIZONTAL 440 V, 125 H.P. 900 RPM.	126,360
562000152	MOTOR No.2 HORIZONTAL 125 HP, 990 RPM	126,360
562000153	MOTOR No.3 HORIZONTAL 125 H.P. 990 RPM	126,360
562000154	MOTOR No.8 HORIZONTAL 200 HP, 1200 RPM, 440 V	145,800
562000155	MOTOR No.1 DE 40 HP	67,068
562000156	MOTOR No.1 15 HP	24,300
562000157	MOTOR No.1 ELECTRICO DE 7.5 H.P.	35,964
562000158	MOTOR No.2 DE 25 HP 1760 RPM 440 VOLTS	43,740
562000159	MOTOR No.3 DE 15 HP 1710 RPM VOLT 220/440	43,740
562000160	MOTOR No.9 HORIZONTAL 200 HP, 1200 RPM, 440 V	145,800
562000161	MOTOR No.1 DE 40 HP	67,068
562000162	MOTOR No.2 DE 40 HP	67,068
562000163	MOTOR No.1 DE 40 HP	67,068
562000164	MOTOR DE 7.5 HP, 39 AMPERES 220 V	42,768
562000165	MOTOR No.2 10 HP 14 AMPERES 440 V 1740 RPM 45 LPS	28,188

562000166	MOTOR No.3 DE 150 HP 1200 RPM VOLT 220/440	168,156
562000167	MOTOR No.3 DE 7.5 HP, 1200 RPM, 220 VOLTS	35,964
562000168	MOTOR No.2 DE 7.5 HP 1200 RPM 220/440 VOLTS	35,964
562000169	MOTOR No.3 DE 7.5 HP, 220 V	35,964
562000170	MOTOR No.2 DE 7.5 HP, 1159 RPM VOLTAJE 220/440	62,208
562000171	MOTOR No.1 DE 15 HP, 1200 RPM, 440 VOLTS	35,964
562000172	MOTOR No.3 DE 7.5 HP, 1159 RPM VOLT 220/440	62,208
562000173	MOTOR No.3 DE 5 HP, 1200 RPM, 440 VOLTS	24,300
562000174	MOTOR No.4 DE 5 HP, 1200 RPM, 440 VOLTS	24,300
562000175	MOTOR No.4 DE 7.5 HP, 1200 RPM. 220 VOLTS	35,964
562000176	MOTOR No.3 DE 7.5 HP, 1200 RPM, 220/440 VOLTS,	35,964
562000177	MOTOR No.1 DE 40 HP	67,068
562000178	MOTOR No.2 ELECTRICO DE 7.5 H.P.	35,964
562000179	MOTOR No.4 ELECTRICO 7.5 HP 1200 RPM 220 VOLTS	35,964
562000180	MOTOR No.3 DE 100 HP 1200 RPM 440 VOLTS,	73,872
562000181	MOTOR No.3 ELECTRICO DE 7.5 H.P.	35,964
562000182	MOTOR No.1 DE 10 HP, 1710 VOLTAJE DE 220/440	43,740
562000183	MOTOR No.2 DE 15 HP, 1200 RPM, 440 VOLTS	35,964
562000184	MOTOR No.4 DE 150 HP, 1180 RPM, VOLTAJE 220/440	168,156
562000185	MOTOR No.1 ELECTRICO TRIFASICO DE 20 H.P	29,160
562000186	MOTOR No.2 ELECTRICO TRIFASICO DE 20 HP	29,160
562000187	MOTOR No.6 ELECTRICO HORIZONTAL 125 HP 990 RPM	145,800
562000188	MOTOR No.3 DE 25 HP 1760 RPM 440 VOLTS	43,740
562000189	MOTOR No.5 ELECTRICO HORIZONTAL 220/440 V 60 HP	13,608
562000190	MOTOR No.6 ELECTRICO HORIZONTAL 220/440 V 60 HP	13,608
562000191	MOTOR No.7 ELECTRICO HORIZONTAL 220/440 V 60 HP	13,608
562000192	MOTOR No.1 ELECTRICO HORIZONTAL 125 HP 900 RPM	126,360
562000193	MOTOR No.2 ELECTRICO HORIZONTAL 125 HP 900 RPM	126,360
562000194	MOTOR No.3 ELECTRICO HORIZONTAL 440V 125 HP	126,360
562000195	MOTOR No.4 ELECTRICO HORIZONTAL 125 HP 900 RPM	126,360
562000196	MOTOR No.3 ELECTRICO HORIZONTAL TRIFASICO 250 HP	126,360
562000197	MOTOR No.7 ELECTRICO HORIZONTAL 125 HP, 990 RPM	145,800
562000198	MOTOR No.4 ELECTRICO HORIZONTAL 125 HP, 990 RPM	145,800
562000199	MOTOR No.4 ELECTRICO HORIZONTAL 250 HP 1200 RPM	126,360
562000200	MOTOR No.5 ELECTRICO HORIZONTAL, 250 HP, 1200 RPM, 400 AMPS.	126,360
562000201	MOTOR No.6 ELECTRICO HORIZONTAL, 250 HP, 1200 RPM, 400 AMPS.	126,360
562000202	MOTOR No.7 ELECTRICO HORIZONTAL, 250 HP, 1200 RPM, 400 AMPS.	126,360
562000203	MOTOR No.2 15 HP	24,300
562000204	MOTOR No.5 ELECTRICO HORIZONTAL 125 HP	145,800
562000205	BOMBA No.2 SUMERGIBLE	113,400
562000206	BOMBA No.3 VERTICAL INATASCABLE	65,772
562000207	MOTOR No.3 10 HP 14 AMPERES 440 V 1740 RPM 45 LPS	28,188
562000208	BOMBA No.3 SUCCION 8" DESCARGA 6"	145,152
562000209	BOMBA No.2 VERTICAL INATASCABLE	83,916
562000210	BOMBA No.3 VERTICAL INATASCABLE	83,916
562000211	BOMBA No.3 CENTRIFUGA PARA CARCAMO SECO	102,060
562000212	BOMBA No.4 CENTRIFUGA PARA CARCAMO SECO	102,060
562000213	MOTOR No.4 DE 25 HP A 1760 RPM 440 V	43,740
562000214	BOMBA No.3 VERTICAL INATASCABLE	102,060
562000215	MOTOR No.2 DE 40 HP	43,740
562000216	MOTOR No.3 DE 40 HP	43,740
562000217	MOTOR No.4 DE 40 HP	43,740
562000218	BOMBA No.3 CENTRIFUGA L	158,760
562000219	BOMBA No.4 CENTRIFUGA L	158,760
562000220	MOTOR No.3 DE 40 HP	68,040
562000221	MOTOR No.4 DE 40 HP	68,040
562000222	MOTOR No.2 DE 40 HP	68,040

562000223	MOTOR No.3 DE 40 HP	68,040
562000224	BOMBA No.3 CENTRIFUGA L	158,760
562000225	MOTOR No.4 40 HP 1767 R.P.M., 50 AMPERES A 440 VOLTS	72,900
562000226	BOMBA No.10 CENTRIFUGA HORIZONTAL BIPARTIDA	65,772
562000227	BOMBA No.11 CENTRIFUGA HORIZONTAL BIPARTIDA	65,772
562000228	BOMBA No.12 CENTRIFUGA HORIZONTAL BIPARTIDA	65,772
562000229	MOTOR No.10 ELECTRICO DE 30 HP.	28,188
562000230	MOTOR No.11 ELECTRICO DE 30 HP.	28,188
562000231	MOTOR No.12 ELECTRICO DE 30 HP.	28,188
562000232	BOMBA No.1 VERTICAL INATASCABLE	68,040
562000233	BOMBA No.2 VERTICAL INATASCABLE	68,040
562000234	BOMBA No.1 VERTICAL INATASCABLE	65,772
562000235	MOTOR No.1 DE 10 HP, 39 AMPERES	28,188
562000236	BOMBA No.3 VERTICAL INATASCABLE, SUCCION Y DESCARGA DE 4"	102,060
562000237	MOTOR No.3 DE 10 HP, 1710 VOLTAJE DE 220/440	43,740
562000238	MOTOR No.4 DE 100 HP, 1200 RPM, 440 VOLTS, COLOR GRIS	73,872
562000239	BOMBA No.3 SUCCION 8" DESCARGA 6"	145,152
562000240	MOTOR No.3 DE 15 HP, 1159 RPM 440 VOLTS	62,208
562000241	VALVULA DE COMPUERTA Y CHECK DE 16" DIAM.	61,560
562000242	VALVULA DE COMPUERTA Y CHECK DE 16" DIAM.	61,560
562000243	VALVULA DE COMPUERTA Y CHECK DE 16" DIAM.	61,560
562000244	VALVULA DE COMPUERTA Y CHECK DE 16" DIAM.	61,560
562000245	VALVULA DE COMPUERTA Y CHECK DE 16" DIAM.	61,560
562000246	BOMBA No.4 CENTRIFUGA VERTICAL	83,916
562000247	MOTOR No.4 ELECTRICO DE 7.5 H.P.	35,964
562000248	BOMBA CENTRIFUGA CON MOTOR ELECTRICO	22,429
562000249	UNIDAD DE POTENCIA HIDRAULICA MARCA STANLEY	0
562000250	ROMPEDORA HIDRAULICA BR87130E MARCA STANLEY	0
562000251	BOMBA No.1 DE TURBINA VERTICAL LUBRICACION POR AGUA	65,772
562000252	BOMBA No.2 DE TURBINA VERTICAL LUBRICACION POR AGUA	65,772
562000253	BOMBA No.1 DE ACHIQUE 3 X 3 CAPACIDAD MAXIMA	2,464
562000254	BOMBA No.1 LODERA CON DESCARGA DE 937 LPM	2,464
562000255	BOMBA No.1 SUMERGIBLE DE DESCARGA 3	42,120
562000256	BOMBA No.4 DOSIFICADORA CON CAPACIDAD DE .45 A .45 GPH O 1.7	9,720
562000257	BOMBA No.1 TIPO TORNILLO DE ARQUIMIDES HELICOLIDAL	486,000
562000258	BOMBA No.3 DOSIFICADORA DE POLIMERO	9,720
562000259	BOMBA No.2 DOSIFICADORA CON ACCESORIOS	11,340
562000260	MOTOR No.1 ELECTRICO DE 400 HP	340,200
562000261	REVOLVEDORA	7,836
562000262	UNIDAD DE POTENCIA HIDRAULICA C/MOTOR BRIGGS & STRATTON	18,884
562000263	BAILARINA	32,970
562000264	BAILARINA ECO 514	32,970
562000265	BAILARINA WACKER	32,970
562000266	BOMBA No.1 TIPO TORNILLO DE ARQUIMIDES HELICOLIDAL	612,360
562000267	BOMBA DE ACHIQUE 3	4,828
562000268	BOMBA No.1 CENTRIFUGA VERTICAL SUCCION Y DESCARGA DE 8	72,576
562000269	BOMBA MOTOR CO. LTD	4,828
562000270	BOMBA No.1 SUMERGIBLE PARA UN GASTO DE 65 LPS	65,772
562000271	BOMBA No.2 SUMERGIBLE PARA UN GASTO DE 65 LPS	65,772
562000272	BOMBA CENTRIFUGA	145,800
562000273	BOMBA No.1 VERTICAL FLUJO AXIAL	97,524
562000274	BOMBA No.2 VERTICAL FLUJO AXIAL	97,524
562000275	BOMBA CENTRIFUGA	145,800
562000276	BOMBA CENTRIFUGA	145,800
562000277	BOMBA CENTRIFUGA	145,800
562000278	BOMBA CENTRIFUGA	14,580
562000279	BOMBA CENTRIFUGA	145,800

562000280	BOMBA CENTRIFUGA	145,800
562000281	BOMBA No.3 SUMERGIBLE PARA UN GASTO DE 65 LPS	113,400
562000282	BOMBA No.1 VERTICAL FLUJO AXIAL	113,400
562000283	BOMBA No.2 CENTRIFUGA VERTICAL FLUJO MIXTO DE 500LPS DE 3 PAS	793,800
562000284	BOMBA No.4 DE 500 LPS DE 3 PASOS	793,800
562000285	BOMBA No.4 CENTRIFUGA HORIZONTAL BIPARTIDA SUCCION 14 DIAM. D	294,840
562000286	BOMBA No.3 CENTRIFUGA HORIZONTAL BIPARTIDA SUCCION 14 DIAM. D	294,840
562000287	BOMBA No.5 CENTRIFUGA HORIZONTAL BIPARTIDA SUCCION 14 DIAM. D	294,840
562000288	BOMBA No.1 DOSIFICADORA P/POLIMERO	11,340
562000289	BOMBA No.1 DE 500 LPS DE 3 PASOS	793,800
562000290	BOMBA No.2 CENTRIFUGA HORIZONTAL BIPARTIDA SUCCION 14 DIAM. D	294,840
562000291	BOMBA No.1 DOSIFICADORA	4,860
562000292	BOMBA No.3 N 3 DE 500 LPS DE 3 PASO	793,800
562000293	BOMBA No.1 CENTRIFUGA HORIZONTAL BIPARTIDA SUCCION 14 DIAM. D	294,840
562000294	BOMBA No.1 CENTRIFUGA HORIZONTAL BIPARTIDA 14 X 12 DIAM (REB	294,840
562000295	BOMBA No.2 CENTRIFUGA HORIZONTAL BIPARTIDA 14 X 12 (REBOMBEO)	294,840
562000296	BOMBA No.3 CENTRIFUGA HORIZONTAL BIPARTIDA 14 X 12 DIAM (REB	294,840
562000297	BOMBA No.2 TRIPLEX	11,340
562000298	BOMBA No.4 CENTRIFUGA HORIZONTAL BIPARTIDA 14 X 12 DIAM (REBO	294,840
562000299	BOMBA CENTRIFUGA	145,800
562000300	MOTOR No.1 ELECTRICO DE 20 HP, 1800 RPM, 440 VOLTS	31,106
562000301	MOTOR No.2 ELECTRICO DE 400 HP	340,200
562000302	MOTOR No.1 ELECTRICO 3 HP	14,580
562000303	MOTOR No.2 ELECTRICO 3 HP	14,580
562000304	MOTOR No.3 ELECTRICO 3 HP	14,580
562000305	MOTOR No.1 ELECTRICO HORIZONTAL DE 150 HP	126,360
562000306	MOTOR No.2 ELECTRICO HORIZONTAL DE 150 HP	126,360
562000307	MOTOR No.4 ELECTRICO HORIZONTAL DE 150 HP	126,360
562000308	MOTOR No.5 ELECTRICO HORIZONTAL DE 150 HP	126,360
562000309	MOTOR No.3 ELECTRICO HORIZONTAL DE 150 HP	126,360
562000310	MOTOR No.4 ELECTRICO 3 HP	14,580
562000311	MOTOR No.5 ELECTRICO 3 HP	14,580
562000312	MOTOR No.1 ELECTRICO DE 50 HP	48,600
562000313	MOTOR No.2 ELECTRICO DE 20 HP, 1800 RPM, 440 VOLTS	31,106
562000314	MOTOR No.2 ELECTRICO DE 50 HP	48,600
562000315	MOTOR No.3 ELECTRICO DE 20 HP, 1800 RPM, 440 VOLTS	31,106
562000316	MOTOR No.1 40 HP	41,796
562000317	MOTOR No.2 40 HP	41,796
562000318	MOTOR No.3 ELECTRICO DE 400 HP	340,200
562000319	MOTOR No.6 ELECTRICO 3 HP	14,580
562000320	MOTOR No.7 ELECTRICO 3 HP	14,580
562000321	MOTOR No.8 ELECTRICO 3 HP	14,580
562000322	MOTOR No.9 ELECTRICO 3 HP	14,580
562000323	MOTOR No.1 ELECTRICO HORIZONTAL 440 V ,150 HP, 1180 RPM (REBO	126,360
562000324	MOTOR No.2 ELECTRICO HORIZONTAL 440 V, 150 HP, 900 RPM (REBOM	126,360
562000325	MOTOR No.3 ELECTRICO HORIZONTAL 150 H.P.440 V, (REBOMBEO)	126,360
562000326	MOTOR No.4 ELECTRICO HORIZONTAL 150 HP, 900 RPM (REBOMBEO)	126,360
562000327	MOTOR No.4 ELECTRICO DE 400 HP	340,200
562000328	REVOLVEDORA PLACA 510	11,514
562000329	PERFORADORA	1,600
562000330	BOMBA No.2 TIPO TORNILLO DE ARQUIMIDES, HELICOLIDAL PARA GAST	486,000
562000331	REDUCTOR DE VELOCIDAD No.1	262,440
562000332	REDUCTOR DE VELOCIDAD No.2	262,440
562000333	BOMBA No.2 TIPO TORNILLO DE ARQUIMIDES HELICOLIDAL	612,360
562000334	TRANSFORMADOR CAP. 300 KVA	70,236
562000335	BOMBA No.2 VERTICAL FLUJO AXIAL	113,400
562000336	MOTOR No.1 ELECTRICO VERTICAL DE 20 HP	28,188

562000337	MOTOR No.2 ELECTRICO VERTICAL DE 20 HP	28,188
562000338	BOMBA No.2 CENTRIFUGA VERTICAL SUCCION Y DESCARGA DE 8	72,576
562000339	BOMBA No.3 CENTRIFUGA VERTICAL SUCCION Y DESCARGA DE 8	72,576
562000340	BOMBA No.4 CENTRIFUGA VERTICAL SUCCION Y DESCARGA DE 8	72,576
562000341	MOTOR No.4 ELECTRICO DE 20 HP, 1800 RPM, 440 VOLTS	31,106
562000342	BOMBA SUMERGIBLE DE 10 HP, 25 LPS	42,120
562000343	TANQUE DE ALMACENAMIENTO DE POLICLORURO DE VINILO CON CAP	29,160
562000344	TANQUE DE ALMACENAMIENTO DE POLICLORURO DE VINILO CON CAP	29,160
562000345	TANQUE DE ALMACENAMIENTO DE POLICLORURO DE VINILO CON CAP	29,160
562000346	EQUIPO DE AGITACION CON FLECHA Y PROPELA VERTICAL	34,020
562000347	MOTOR No.10 ELECTRICO 3 HP	14,580
562000348	MOTOR No.11 ELECTRICO 3 HP	14,580
562000349	MOTOR No.12 ELECTRICO 3 HP	14,580
562000350	EQUIPO DE AGITACION CON FLECHA Y PROPELA VERTICAL	34,020
562000351	EQUIPO DE AGITACION CON FLECHA Y PROPELA VERTICAL	34,020
562000352	EQUIPO DE AGITACION CON FLECHA Y PROPELA VERTICAL	34,020
562000353	EQUIPO DE AGITACION CON FLECHA Y PROPELA VERTICAL	34,020
562000354	EQUIPO DE AGITACION CON FLECHA Y PROPELA VERTICAL	34,020
562000355	EQUIPO DE AGITACION CON FLECHA Y PROPELA VERTICAL	34,020
562000356	EQUIPO DE AGITACION CON FLECHA Y PROPELA VERTICAL	34,020
562000357	EQUIPO DE AGITACION CON FLECHA Y PROPELA VERTICAL	34,020
562000358	EQUIPO DE AGITACION CON FLECHA Y PROPELA VERTICAL	34,020
562000359	DOSIFICADOR DE CLORO 900 K/DIA	81,000
562000360	DOSIFICADOR DE CLORO 900 K/DIA	81,000
562000361	SISTEMA DE MONITOREO DE TURBIEDAD Y CLORO RESIDUAL	113,400
562000362	MULTIPLE DE ACERO AL CARBON DE 4 CON VALVULA DE COMPUERTA Y CHECK DE	29,160
562000363	VALVULA DE COMPUERTA Y CHECK DE 16 DIAM.	31,104
562000364	MULTIPLE DE ACERO AL CARBON DE 4 CON VALVULA DE COMPUERTA Y CHECK DE	29,160
562000365	MULTIPLE DE ACERO AL CARBON DE 14 Y 12 M., VALVULA DE COMPUERTA Y CH	97,200
562000366	MULTIPLE DE ACERO AL CARBON DE 12 DE DIAM Y 12 M CON VALVULA DE COMP	31,104
562000367	MULTIPLE DE ACERO AL CARBON DE 4 CON VALVULA DE COMPUERTA Y CHECK DE	22,680
562000368	MULTIPLE DE ACERO AL CARBON DE 8 DIAM. Y 12 M, CON VALVULAS DE COMP	48,600
562000369	MULTIPLE DE ACERO AL CARBON DE 14 DIAM. Y 6.5 M. CON VALVULAS DE COM	9,720
562000370	MULTIPLE DE ACERO AL CARBON DE 20 DE DIAM. Y 6.5 M. CON VALVULAS DE	145,800
562000371	MULTIPLE DE ACERO AL CARBON DE 14 DIAM Y 12 M. CON VALVULAS DE COMP	48,600
562000372	MULTIPLE DE ACERO AL CARBON DE 8 DIAM. Y 15M. CON VALVULAS DE COMPUE	32,400
562000373	MULTIPLE DE ACERO AL CARBON DE 12 DE DIAM Y 12 M CON VALVULA DE COMP	48,600
562000374	MULTIPLE DE ACERO AL CARBON DE 10 DIAM. Y 12 M. CON VALVULAS DE COMP	29,160
562000375	MULTIPLE DE ACERO AL CARBON DE 8 DIAM. Y 10M. CON VALVULA DE COMPUER	31,104
562000376	CRIBA AUTOMATICA CON PLC PARA OPERACIÓN AUTOMATICA PROGR	113,400
562000377	MULTIPLE DE DESCARGA Y SUCCION CON VALVULAS DE CONTROL, CHECK, ALIVIADO	162,000
562000378	MULTIPLE DE DESCARGA Y SUCCION CON VALVULAS DE CONTROL, CHECK, ALIVIADO	162,000
562000379	CRIBA AUTOMATICA CON PLC PARA OPERACIÓN AUTOMATICA PROGR	113,400
562000380	CRIBA AUTOMATICA CON PLC PARA OPERACIÓN AUTOMATICA PROGR	113,400
562000381	MULTIPLE DE DESCARGA Y SUCCION CON VALVULAS DE CONTROL, CHECK, ALIVIADO	162,000
562000382	CRIBA AUTOMATICA CON PLC PARA OPERACIÓN AUTOMATICA PROGR	113,400
562000383	MULTIPLE DE ACERO AL CARBON DE 6 CON VALVULA DE COMPUERTA Y CHECK DE	29,160
562000384	MULTIPLE DE ACERO AL CARBON DE 3 CON VALVULA DE COMPUERTA Y CHECK DE	12,960
562000385	MULTIPLE DE DESCARGA Y ACCESORIOS DE 6 DIAM.	7,776
562000386	MULTIPLE DE ACERO AL CARBON DE 10 DIAM. Y 6.5 M. CON VALVULA DE COMP	29,160
562000387	MULTIPLE DE ACERO AL CARBON DE 20 DE DIAM. Y 6.5 M. CON VALVULAS DE	55,080
562000388	MULTIPLE DE ACERO AL CARBON DE 24 DIAM. Y 6.5 M. CON VALVULAS DE COM	243,000
562000389	MULTIPLE DE ACERO AL CARBON DE 12 DE DIAM Y 12 M CON VALVULA DE COMP	31,104
562000390	MULTIPLE DE ACERO AL CARBON DE 8 DIAM. Y 6.5 M. CON VALVULAS DE COMP	48,600
562000391	MULTIPLE DE ACERO AL CARBON DE 4 CON VALVULA DE COMPUERTA Y CHECK DE	16,200
562000392	MULTIPLE DE DESCARGA DE ACERO AL CARBON DE 6 DIAM. 10M. CON VALVULAS DE	5,832
562000393	MULTIPLE DE ACERO AL CARBON DE 4 CON VALVULA DE COMPUERTA Y CHECK DE	22,680

562000394	MULTIPLE DE ACERO AL CARBON DE 14 DIAM. Y 15M CON VALVULAS DE COMPUE	64,800
562000395	AGITADOR HORIZONTAL SISTEMA PERMUTIT, CON UN REDUCTOR DE VE	226,800
562000396	AGITADOR HORIZONTAL SISTEMA PERMUTIT, CON UN REDUCTOR DE VE	226,800
562000397	AGITADOR HORIZONTAL SISTEMA PERMUTIT, CON UN REDUCTOR DE VE	226,800
562000398	AGITADOR HORIZONTAL SISTEMA PERMUTIT, CON UN REDUCTOR DE VE	226,800
562000399	SISTEMA DE AGITACION VERTICAL CON UN REDUCTOR DE VELOCIDAD MARCA LIGHTN	48,600
562000400	SISTEMA DE AGITACION VERTICAL CON UN REDUCTOR DE VELOCIDAD MARCA LIGHTN	48,600
562000401	DOSIFICADOR POLYBLEND STRANCO INCLUYE ACCESORIOS	113,400
562000402	DOSIFICADOR POLYBLEND STRANCO INCLUYE ACCESORIOS	113,400
562000403	DOSIFICADOR POLYBLEND STRANCO INCLUYE ACCESORIOS	113,400
562000404	DOSIFICADOR DE CLORO GAS CAP. 900 KILOS/DIA	97,200
562000405	DOSIFICADOR DE CLORO GAS CAP. 900 KILOS/DIA	97,200
562000406	DOSIFICADOR DE CLORO GAS CAP. 900 KILOS/DIA	32,400
562000407	DOSIFICADOR DE CLORO GAS CAP. 900 KILOS/DIA	97,200
562000408	SISTEMA DE MONITOREO DE TURBIEDAD Y CLORO RESIDUAL	113,400
562000409	SISTEMA HIDRONEUMATICO COMPUESTO POR TANQUE METALICO, COMPRESORES, BOMBAS	226,800
562000410	MOTOBOMBA No.1 CENTRIFUGA HORIZONTAL DE 5 HP, 1700 RPM, 220 V, AC	11,340
562000411	MOTOBOMBA No.2 CENTRIFUGA HORIZONTAL DE 5 HP, 1700 RPM, 220 V, AC	11,340
562000412	MULTIPLE DE SUCCION DE ACERO EN 36, DISPAROSA SUCCION DE BOMBA DE 14 Y	48,600
562000413	MULTIPLE DE SUCCION DE ACERO EN 36, DISPAROSA SUCCION DE BOMBA DE 14 Y	48,600
562000414	MULTIPLE DE SUCCION DE ACERO EN 36, DISPAROSA SUCCION DE BOMBA DE 14 Y	48,600
562000415	MULTIPLE DE SUCCION DE ACERO EN 36, DISPAROSA SUCCION DE BOMBA DE 14 Y	48,600
562000416	MULTIPLE DE SUCCION DE ACERO EN 36, DISPAROSA SUCCION DE BOMBA DE 10 Y	48,600
562000417	MULTIPLE DE SUCCION DE ACERO EN 36, DISPAROSA SUCCION DE BOMBA DE 10 Y	48,600
562000418	MULTIPLE DE SUCCION DE ACERO EN 36, DISPAROSA SUCCION DE BOMBA DE 10 Y	48,600
562000419	BOMBA No.1 CENTRIFUGA VERTICAL TIPO TURBINA	65,772
562000420	BOMBA No.2 CENTRIFUGA VERTICAL TIPO TURBINA	65,772
562000421	MOTOR No.1 ELECTRICO 5 HP	28,188
562000422	MOTOR No.2 ELECTRICO 5 HP	28,188
562000423	VALVULA DE COMPUERTA	15,552
562000424	VALVULA CHECK DE 6	15,552
562000425	MULTIPLE DE DESCARGA Y ACCESORIOS DE 6 DIAM.	7,776
562000426	MULTIPLE DE DESCARGA DE ACERO AL CARBON DE 20 DIAM.	42,120
562000427	VALVULA DE COMPUERTA	29,160
562000428	VALVULA DE COMPUERTA	29,160
562000429	VALVULA DE COMPUERTA	29,160
562000430	VALVULA DE COMPUERTA	29,160
562000431	VALVULA CHECK DE 6	29,160
562000432	VALVULA CHECK DE 6	29,160
562000433	VALVULA CHECK DE 6	29,160
562000434	VALVULA CHECK DE 6	29,160
562000435	MULTIPLE DE DESCARGA DE ACERO AL CARBON DE 4 DIAM.	22,680
562000436	BOMBA No.2 CENTRIFUGA VERTICAL FLUJO MIXTO DE 500LPS DE 3 PAS	793,800
562000437	BOMBA No.4 DE 500 LPS DE 3 PASOS	793,800
562000438	BOMBA No.4 CENTRIFUGA HORIZONTAL BIPARTIDA SUCCION 14 DIAM. D	294,840
562000439	BOMBA No.3 CENTRIFUGA HORIZONTAL BIPARTIDA SUCCION 14 DIAM. D	294,840
562000440	BOMBA No.5 CENTRIFUGA HORIZONTAL BIPARTIDA SUCCION 14 DIAM. D	294,840
562000441	BOMBA No.1 DOSIFICADORA P/POLIMERO	11,340
562000442	BOMBA No.1 DE 500 LPS DE 3 PASOS	793,800
562000443	BOMBA No.2 CENTRIFUGA HORIZONTAL BIPARTIDA SUCCION 14 DIAM. D	294,840
562000444	BOMBA No.1 DOSIFICADORA	4,860
562000445	BOMBA No.3 N 3 DE 500 LPS DE 3 PASO	793,800
562000446	BOMBA No.1 CENTRIFUGA HORIZONTAL BIPARTIDA SUCCION 14 DIAM. D	294,840
562000447	BOMBA No.2 TRIPLEX	11,340
562000448	MOTOR No.2 ELECTRICO DE 400 HP	340,200
562000449	MOTOR No.1 ELECTRICO DE 400 HP	340,200
562000450	MOTOR No.1 ELECTRICO HORIZONTAL DE 150 HP	126,360

562000451	MOTOR No.2 ELECTRICO HORIZONTAL DE 150 HP	126,360
562000452	MOTOR No.4 ELECTRICO HORIZONTAL DE 150 HP	126,360
562000453	MOTOR No.5 ELECTRICO HORIZONTAL DE 150 HP	126,360
562000454	MOTOR No.3 ELECTRICO HORIZONTAL DE 150 HP	126,360
562000455	MOTOR No.3 ELECTRICO DE 400 HP	340,200
562000456	MOTOR No.4 ELECTRICO DE 400 HP	340,200
562000457	COMPRESOR INGERSOLL RAND	8,600
562000458	EQUIPO DE PRESIÓN Y VACIO AQUATECH	1,360,800
562000459	CAMION INTERNACIONAL AQUATECH BLANCO	1,482,200
562000460	CAMION VACTOR	1,749,000
562000461	CAMION FREIGHTLEINER	2,118,100
562000462	MOTOR TRIFASICO SIEMENS CERRADO	2,878
562000463	MOTOR ELECTRICO MONOFASICO HORIZONTAL A PRUEBA DE AGUA SIEMENS 1/2 HP	0
562000464	BOMBA DOSIFICADOR MARCA MILTON ROY MOD C771-26	24,968
562000465	BOMBA COMPLETA C/MOTOR, BASE ACOPLAMIENTO Y GUARDA COPL	0
562000466	MOTOR ELECTRICO HORIZONTAL TCCV DE 200 HP	0
562000467	EQUIPO DE MONTAJE PARA BOMBA FAIRBANKS MORSE	98,220
562000468	BOMBA SUMERGIBLE TRITURADORA AGUAS SUCIAS MARCA LIBERTY 1 HP	18,960
		61,294,207
563000000	RETROEXCAVADORA CATERPILLAR 416 E	988,486
563000001	RETROEXCAVADORA CATERPILLAR 416 E	1,100,341
		2,088,828
564000000	AIRE ACONDICIONADO MINI SPLIT 3 TON. PISO-TECHO	14,697
564000001	AIRE ACONDICIONADO MINI SPLIT 3 TN	16,415
564000002	AIRE ACONDICIONADO MINI SPLIT 1 TON.	6,746
564000003	AIRE ACONDICIONADO MINI SPLIT 2 TON.	11,069
564000004	AIRE ACONDICIONADO MINI SPLIT 1 TON.	6,391
564000005	AIRE ACONDICIONADO MINI SPLIT DE 1.5 TON	8,008
564000006	AIRE ACONDICIONADO MINI SPLIT DE 3 TN	8,123
564000007	AIRE ACONDICIONADO MINI SPLIT DE 1.5 TN	6,631
564000008	AIRE ACONDICIONADO DE 5 TN	24,630
564000009	AIRE ACONDICIONADO DIVIDIDO DE 4 TN	14,528
564000010	AIRE ACONDICIONADO MINI SPLIT 2 TN	9,438
564000011	AIRE ACONDICIONADO MINI SPLIT 1.5 TON.	7,587
564000012	AIRE ACONDICIONADO VENTANA 2 TON.	5,685
564000013	AIRE ACONDICIONADO MINI SPLIT 1 TN	4,629
564000014	AIRE ACONDICIONADO MINI SPLIT 1.5 TN	7,587
564000015	AIRE ACONDICIONADO MINI SPLIT	3,200
564000016	AIRE ACONDICIONADO MINI SPLIT 3 TN	15,594
564000017	AIRE ACONDICIONADO MINI SPLIT 3 TON	13,503
564000018	AIRE ACONDICIONADO DE 3 TN	13,717
564000019	AIRE ACONDICIONADO MINI SPLIT DE 1.5 TON.	7,587
564000020	AIRE ACONDICIONADO MINI SPLIT DE 1.5 TON.	7,587
564000021	AIRE ACONDICIONADO MINI SPLIT DE 1 TONELADA	3,207
564000022	AIRE ACONDICIONADO MINI SPLIT CONDENSADORA	6,292
564000023	AIRE ACONDICIONADO MINI SPLIT CONDENSADORA	4,886
564000024	AIRE ACONDICIONADO DE 2 TONELADAS	5,685
564000025	AIRE ACONDICIONADO MINI SPLIT 1 TN	2,743
564000026	AIRE ACONDICIONADO MINISPLIT 1 TONE.	2,743
564000027	AIRE ACONDICIONADO DE VENTANA 2 TN	3,993
564000028	AIRE ACONDICIONADO MINI-SPLIT 2 TON.	8,389
564000029	AIRE ACONDICIONADO CAP. 3 TON.	5,787
564000030	AIRE ACONDICIONADO MINI SPLIT DE 2 TON.	6,525
564000031	AIRE ACONDICIONADO MINI SPLIT DE 1.5 TON.	3,996
564000032	AIRE ACONDICIONADO MINI SPLIT DE 1.5 TON.	5,058
564000033	AIRE ACONDICIONADO MINI SPLIT 2 TON.	3,360
564000034	AIRE ACONDICIONADO MINI SPLIT CENTRAL 3 TON	21,761

564000035	AIRE ACONDICIONADO MINISPLIT DE 2 TON.	7,457
564000036	AIRE ACONDICIONADO MINI SPLIT 4 TN	11,059
564000037	AIRE ACONDICIONADO TIPO PISO TECHO 2 TN	6,525
564000038	AIRE ACONDICIONADO MINI SPLIT 3 TN	8,573
564000039	AIRE ACONDICIONADO MINI SPLIT DE 1.5 TN	3,996
564000040	AIRE ACONDICIONADO DE VENTANA DE 2 TONELADAS	3,931
564000041	AIRE ACONDICIONADO TIPO PISO TECHO 2 TN	3,806
564000042	AIRE ACONDICIONADO MINISPLIT	2,644
564000043	AIRE ACONDICIONADO MINISPLIT DE 2 TONELADAS	4,350
564000044	AIRE ACONDICIONADO TIPO CENTRAL CAP. 5 TON.	6,081
564000045	AIRE ACONDICIONADO DE VENTANA 2 TON	2,995
564000046	AIRE ACONDICIONADO MINISPLIT DE 1.5 TN	4,662
564000047	AIRE ACONDICIONADO 2 TONELADAS	3,494
564000048	AIRE ACONDICIONADO MINI SPLIT 1 TON.	7,101
564000049	AIRE ACONDICIONADO MINI SPLIT 2 TON.	11,684
564000050	AIRE ACONDICIONADO TIPO CENTRAL CAP. 5 TON	10,812
564000051	AIRE ACONDICIONADO MINI SPLIT 1 TN	3,525
564000052	AIRE ACONDICIONADO 1.5 TN. MINI SPLIT	3,996
564000053	AIRE ACONDICIONADO 2 TN MINI SPLIT	5,243
564000054	AIRE ACONDICIONADO MINI SPLIT 1 TON.	7,101
564000055	AIRE ACONDICIONADO MINI SPLIT 1 TON.	11,684
564000056	AIRE ACONDICIONADO TIPO CENTRAL 3 TON.	12,002
564000057	AIRE ACO MINI - SPLIT 3 TON	7,372
564000058	AIRE ACONDICIONADO MINI SPLIT 2,5 TON.	3,806
564000059	AIRE ACONDICIONADO MINI SPLIT HI WALL 1 TON	2,518
564000060	AIRE ACONDICIONADO MULTI SPLIT 3 TN C/2 EVA	5,790
564000061	AIRE ACONDICIONADO MULTI SPLIT 3 TON. C/3 EVA	5,790
564000062	AIRE ACONDICIONADO TIPO TORRE 3.5 TN	6,564
564000063	AIRE ACONDICIONADO MINI-SPLIT 2 TN	3,172
564000064	AIRE ACONDICIONADO MINI SPLIT 1 TN	3,021
564000065	AIRE ACONDICIONADO MINI-SPLIT 2 TN	3,172
564000066	AIRE ACONDICIONADO MINI - SPLIT 2 TON	5,800
564000067	AIRE ACONDICIONADO DE VENTANA 2 TON.	2,995
564000068	AIRE ACONDICIONADO MINI - SPLIT 2 TON.	5,075
564000069	AIRE ACONDICIONADO MINI SPLIT 2 TON.	11,684
564000070	AIRE ACONDICIONADO MINI-SPLIT 1 TON.	2,438
564000071	AIRE ACONDICIONADO TIPO CENTRAL 5 TON.	12,974
564000072	AIRE ACONDICIONADO TIPO CENTRAL 5 TN.	7,350
564000073	AIRE ACONDICIONADO TIPO CENTRAL CAP. 10 TON	17,024
564000074	AIRE ACONDICIONADO TIPO CENTRAL CAP 3 TN.	8,106
564000075	AIRE ACONDICIONADO TIPO CENTRAL 5 TON.	3,125
564000076	AIRE ACONDICIONADO TIPO CENTRAL 5 TON	9,933
564000077	AIRE ACONDICIONADO TIPO CENTRAL 5 TON	9,933
564000078	AIRE ACONDICIONADO MINI SPLIT 1 TON.	7,101
564000079	AIRE ACONDICIONADO MINI SPLIT 2 TON.	11,684
564000080	AIRE ACONDICIONADO MINI SPLIT 1 TON.	7,101
564000081	AIRE ACONDICIONADO MINI SPLIT 1 TON.	7,101
564000082	AIRE ACONDICIONADO MINI SPLIT DE 1.5 TON.	8,453
564000083	AIRE ACONDICIONADO MINI - SPLIT CAP. 1 TON	7,475
564000084	FRIGOBAR GRIS	3,311
564000085	FRIGOBAR BEIGE	2,822
564000086	REFRIGERADOR ADMIRAL 7P	2,591
564000087	REFRIGERADOR 2 PUERTAS COLOR BLANCO	4,963
564000088	CONGELADOR HORIZONTAL CAPACIDAD DE 25 PIES	4,741
564000089	CORTINA DE AIRE MOTOR DE 3/4 HP MONOFASICA	2,600
564000090	AIRE ACONDICIONADO DE VENTANA	4,532
564000091	AIRE ACONDICIONADO MINISPLIT 2 TN	8,913

564000092	AIRE ACONDICIONADO TIPO MINI SPLIT	2,553
564000093	AIRE ACONDICIONADO MINI SPLIT 2.5 TON.	6,628
564000094	AIRE ACONDICIONADO MINI SPLIT MARCA LG	8,430
564000095	AIRE ACONDICIONADO MINI SPLIT MARCA LG	6,373
564000096	AIRE ACONDICIONADO MINI SPLIT MARCA LG	6,373
564000097	AIRE ACONDICIONADO MINI SPLIT 1.5 TN.	6,171
564000098	AIRE ACONDICIONADO MINI SPLIT 1.5 TN.	6,171
564000099	FRIGOBAR	2,499
564000100	AIRE ACONDICIONADO MINI SPLIT 3 TN	15,793
564000101	AIRE ACONDICIONADO MINI SPLIT 2 TN	7,785
564000102	AIRE ACONDICIONADO MINI SPLIT 1.5 TN.	6,171
564000103	AIRE ACONDICIONADO MINI SPLIT 2 TN	7,579
564000104	AIRE ACONDICIONADO MINI SPLIT 2 TN	7,579
564000105	AIRE ACONDICIONADO MINI SPLIT 1.5 TN.	5,132
564000106	AIRE ACONDICIONADO MINI SPLIT 2 TN	7,115
564000107	AIRE ACONDICIONADO MINI SPLIT 3 TN	11,590
564000108	AIRE ACONDICIONADO TIPO DIVIDIDO 5 TN.	34,534
564000109	AIRE ACONDICIONADO MINI SPLIT 2 TON.	9,438
564000110	AIRE ACONDICIONADO VENTANA 2 TON.	5,054
564000111	AIRE ACONDICIONADO MINISPLIT DE 2 TON.	9,438
564000112	AIRE ACONDICIONADO MINI - SPLIT CAP. 3 TON.	6,389
564000113	AIRE ACONDICIONADO MINI-SPLIT CAP. 2 TONELADAS	8,389
564000114	AIRE ACONDICIONADO TIPO PAQUETE DE ALTA EFICIENCIA	66,509
564000115	AIRE ACONDICIONADO MINI SPLIT 4 TON	10,407
564000116	AIRE ACONDICIONADO MINI SPLIT 1.5 TN.	10,407
564000117	AIRE ACONDICIONADO MINI SPLIT 1.5 TN.	10,407
564000118	AIRE ACONDICIONADO MINI SPLIT 1.5 TONELADAS	5,994
564000119	AIRE ACONDICIONADO MINI SPLIT 1 TONELADA	3,658
564000120	AIRE ACONDICIONADO MINI SPLIT 1 TONELADA	3,658
564000121	AIRE ACONDICIONADO TIPO MINI SPLIT	6,547
564000122	AIRE ACONDICIONADO DE 5 TONELADAS	40,362
564000123	AIRE ACONDICIONADO MINI SPLIT DE 2 TN	8,394
564000124	AIRE ACONDICIONADO DE VENTANA 2 TONELADAS	6,221
		1,021,275
565000000	CENTRAL TELEFONICA	2,440
565000001	ANTENA ARRIOSTRADA C/PARARRAYOS GABINETE	29,534
565000002	ANTENA ARRIOSTRADA C/PARARRAYOS GABINETE	22,502
565000003	ANTENA ARRIOSTRADA C/PARARRAYOS GABINETE	51,263
565000004	ENLACE DE VOZ Y DATOS	4,781
565000005	ENLACE DE VOZ Y DATOS	3,187
565000006	ENLACE DE VOZ Y DATOS RACK	5,379
565000007	TELEFONO DIGITAL COLOR NEGRO-GRIS	2,408
565000008	TELEFONO DIGITAL C/NEGRO	2,408
565000009	TELEFONO DIGITAL C/NEGRO	2,408
565000010	ENLACE DE VOZ Y DATOS	3,778
565000011	PARARRAYOS Y APARTARRAYOS.	11,040
565000012	RADIO PORTATIL	1,686
565000013	RADIO PORTATIL	1,166
565000014	RADIO PORTATIL	1,020
565000015	RADIO PORTATIL	1,499
565000016	RADIO PORTATIL	706
565000017	RADIO PORTATIL	909
565000018	RADIO PORTATIL	1,820
565000019	RADIO PORTATIL	1,037
565000020	RADIO PORTATIL	806
565000021	RADIO PORTATIL	706
565000022	RADIO PORTATIL	706

565000023	RADIO PORTATIL	1,499
565000024	RADIO PORTATIL	1,862
565000025	RADIO PORTATIL	1,418
565000026	RADIO PORTATIL	2,475
565000027	RADIO PORTATIL	980
565000028	RADIO PORTATIL	980
565000029	RADIO PORTATIL	1,062
565000030	RADIO PORTATIL	1,974
565000031	RADIO PORTATIL	1,332
565000032	RADIO PORTATIL	2,995
565000033	RADIO PORTATIL	2,260
565000034	RADIO PORTATIL	6,925
565000035	RADIO PORTATIL	2,401
565000036	RADIO PORTATIL	2,401
565000037	RADIO PORTATIL	2,401
565000038	RADIO PORTATIL	6,497
565000039	RADIO PORTATIL	2,542
565000040	RADIO PORTATIL	2,401
565000041	RADIO PORTATIL	3,567
565000042	RADIO PORTATIL	2,401
565000043	RADIO PORTATIL	5,472
565000044	RADIO PORTATIL	6,497
565000045	RADIO PORTATIL	7,716
565000046	RADIO PORTATIL	2,401
565000047	RADIO PORTATIL	3,287
565000048	RADIO PORTATIL	3,201
565000049	RADIO PORTATIL	3,010
565000050	RADIO PORTATIL	3,010
565000051	RADIO PORTATIL	3,137
565000052	RADIO PORTATIL	4,727
565000053	RADIO PORTATIL	4,727
565000054	RADIO PORTATIL	4,727
565000055	RADIO PORTATIL	6,436
565000056	RADIO PORTATIL	6,370
565000057	RADIO PORTATIL	6,436
565000058	RADIO PORTATIL	1,418
565000059	RADIO PORTATIL	6,775
565000060	RADIO PORTATIL	3,169
565000061	RADIO PORTATIL	1,020
565000062	RADIO MOVIL	1,434
565000063	RADIO MOVIL	2,845
565000064	RADIO MOVIL	1,416
565000065	RADIO MOVIL	1,815
565000066	RADIO MOVIL	659
565000067	RADIO MOVIL	1,008
565000068	RADIO MOVIL	1,927
565000069	RADIO MOVIL	3,886
565000070	RADIO MOVIL	3,886
565000071	RADIO MOVIL	2,678
565000072	RADIO MOVIL	2,074
565000073	RADIO MOVIL	1,843
565000074	RADIO MOVIL	1,958
565000075	RADIO MOVIL	1,958
565000076	RADIO MOVIL	2,203
565000077	RADIO MOVIL	1,843
565000078	RADIO MOVIL	2,034
565000079	RADIO MOVIL	2,333

565000080	RADIO MOVIL	2,630
565000081	RADIO MOVIL	2,713
565000082	RADIO MOVIL	5,366
565000083	RADIO PORTATIL	10,739
565000084	RADIO PORTATIL	10,739
565000085	TELEFONO DIGITAL MARCA ALCATEL LUCENT	5,896
565000086	RADIO PORTATIL	1,862
565000087	RADIO PORTATIL	4,317
565000088	RADIO BASE	673
565000089	RADIO BASE	1,713
565000090	RADIO BASE	1,713
565000091	RADIO BASE	2,189
565000092	RADIO BASE	1,958
565000093	RADIO BASE	4,243
565000094	RADIO BASE	4,113
565000095	RADIO PORTATIL MARCA MOTOROLA DGP 6150	0
565000096	RADIO PORTATIL	0
565000097	RADIO PORTATIL MARCA MOTOROLA DGP 6150	0
565000098	RADIO PORTATIL MARCA MOTOROLA DGP 6150	0
565000099	RADIO PORTATIL MARCA MOTOROLA DGP 6150	0
565000100	RADIO PORTATIL MARCA MOTOROLA DGP 6150	0
565000101	RADIO PORTATIL MARCA MOTOROLA DGP 6150	0
565000102	RADIO PORTATIL MARCA MOTOROLA DGP 6150	0
565000103	RADIO PORTATIL MARCA MOTOROLA DGP 6150	0
565000104	RADIO PORTATIL MARCA MOTOROLA DGP 6150	0
565000105	TELEFONO DIGITAL MARCA ALCATEL LUCENT	1,458
565000106	TELEFONO DIGITAL MARCA ALCATEL MODELO 4029	3,402
565000107	TELEFONO DIGITAL MARCA ALCATEL MODELO 4029	3,402
565000108	TELEFONO DIGITAL MARCA ALCATEL MODELO 4029	3,402
565000109	TELEFONO CELULAR IPHONE 5S	0
		397,425
566000000	GABINETE CENTRO DE CENTRAL DE MOTORES MOD 5 DE 6	107,827
566000001	GABINETE CENTRO DE CENTRAL DE MOTORES MOD DE 6 DE 6	107,827
566000002	GABINETE CENTRO DE CENTRAL DE MOTORES MOD 4 DE 6	107,827
566000003	GABINETE CENTRO DE CENTRAL DE MOTORES MOD 2 DE 6	107,827
566000004	GABINETE CENTRO DE CENTRAL DE MOTORES MOD 3 DE 6	107,827
566000005	GABINETE UNIDAD DE TRANSFERENCIA	324,000
566000006	TRANSFORMADOR No.1 750 KVA	183,600
566000007	TRANSFORMADOR No.2 750 KVA	183,600
566000008	TRANSFORMADOR No.3 DE 750 KVA	324,000
566000009	TRANSFORMADOR No.4 DE 750 KVA	324,000
566000010	TRANSFORMADOR No.5 750 KVA	324,000
566000011	TRANSFORMADOR 150 KVA	33,187
566000012	TRANSFORMADOR 112.5 KVA	62,619
566000013	TRANSFORMADOR ELECTRICO TRIFASICO VOLTAJE: 13.200-220/127 VOLTS	35,334
566000014	TRANSFORMADOR ELECTRICO TRIFASICO DE 45 KVA	30,000
566000015	TRANSFORMADOR ELECTRICO TRIFASICO DE 45 KVA	22,710
566000016	TRANSFORMADOR ELECTRICO TRIFASICO DE 500 KVA VOLTAJE 13200/440/2	72,642
566000017	TRANSFORMADOR No.1 No. 1 DE 500 KVA EN REBOMBEO	291,600
566000018	TRANSFORMADOR No.3 DE 500 KVA	183,600
566000019	TRANSFORMADOR ELECTRICO TRIFASICO DE 300 KVA	93,648
566000020	TRANSFORMADOR No.1 No.2 DE 1500 KVA (SUB PRINCIPAL)	324,000
566000021	TRANSFORMADOR ELECTRICO TRIFASICO DE 500 KVA	116,292
566000022	TRANSFORMADOR No.2 500 KVA (SUBESTACION PRINCIPAL)	324,000
566000023	ARRANCADOR CONVENCIONAL A TENSION PLENA	6,480
566000024	PLANTA DE EMERGENCIA DE 125 KVA, VOLTAJE 220/440 MOTOR DIESEL	639,949
566000025	SUBESTACION ELECTRICA CAP. 45 KVA.	97,200

566000026	TABLERO DE CONTROL CONV ARRANCADOR A TENSION PLENA	6,480
566000027	TABLERO DE CONTROL CON ARRANCADOR CONV A TENSION PLENA	48,600
566000028	PLANTA DE EMERGENCIA	553,803
566000029	TRANSFORMADOR ELECTRICO DE 150 KVA,	39,824
566000030	CENTRO DE CONTROL DE MOTORES INC INTERRUPTOR GRAL Y ARRANCADORES	972,000
566000031	TRANSFORMADOR DE 500 KVA	181,566
566000032	TRANSFORMADOR DE 500 KVA	181,566
566000033	PLANTA ELECTRICA DE EMERGENCIA CON INTERRUP CCM	736,690
566000034	TRANSFORMADOR ELECTRICO TRIFASICO DE 45 KVA	22,710
566000035	TABLERO DE CONTROL CCM ARRANCADOR CONV A TENSION PLENA	5,612
566000036	TRANSFORMADOR ELECTRICO TRIFASICO DE 30 KVA	37,850
566000037	TRANSFORMADOR ELECTRICO TRIFASICO DE 45 KVA,	29,822
566000038	TRANSFORMADOR ELECTRICO TRIFASICO DE 75 KVA	22,710
566000039	TRANSFORMADOR ELECTRICO TRIFASICO DE 45 KVA,	22,710
566000040	TRANSFORMADOR ELECTRICO TRIFASICO DE 75 KVA,	22,710
566000041	TRANSFORMADOR ELECTRICO TRIFASICO DE 45 KVA	19,276
566000042	TABLERO DE CONTROL CCM ARRANCADOR CONV A TENSION PLENA	15,312
566000043	TRANSFORMADOR DE 75 KVA VOLTAJE 13200/440/220	30,822
566000044	TRANSFORMADOR ELECTRICO TRIFASICO DE 112.5 KVA	35,334
566000045	TRANSFORMADOR ELECTRICO TRIFASICO 45 KVA	22,710
566000046	TRANSFORMADOR 45 KVA,13.2 KVA,	22,710
566000047	TRANSFORMADOR ELECTRICO TRIFASICO DE 45 KVA	22,710
566000048	TRANSFORMADOR ELECTRICO TRIFASICO DE 45 KVA	22,710
566000049	TRANSFORMADOR ELECTRICO TRIFASICO DE 45 KVA,	22,710
566000050	TRANSFORMADOR ELECTRICO TRIFASICO DE 30 KVA	21,804
566000051	TRANSFORMADOR 30 KVA	21,804
566000052	ARRANCADOR CONVENCIONAL	2,058
566000053	TRANSFORMADOR ELECTRICO TRIFASICO DE 45 KVA,	22,710
566000054	TRANSFORMADOR ELECTRICO TRIFASICO DE 112.5 KVA	35,334
566000055	TRANSFORMADOR 75 KVA	36,848
566000056	TRANSFORMADOR DE 45 KVA,	21,804
566000057	TRANSFORMADOR DE 112.5 KVA VOLTAJE	35,334
566000058	TRANSFORMADOR ELECTRICO TRIFASICO DE 45 KVA	22,710
566000059	TRANSFORMADOR ELECTRICO TRIFASICO DE 30 KVA	21,804
566000060	TRANSFORMADOR ELECTRICO TRIFASICO DE 15 KVA	19,380
566000061	TRANSFORMADOR ELECTRICO TRIFASICO DE 45 KVA,	22,710
566000062	TRANSFORMADOR DE 15 KVA	51,680
566000063	TRANSFORMADOR DE 150 KVA	39,824
566000064	GENERADOR DE ENERGIA ELECTRICA	8,863
566000065	SUBESTACION COMPACTA CON DISPOSITIVOS SECCIONADORES	1,296,000
566000066	TABLERO CONTROL CCM CON ARRANCADOR CONVENCIONAL A TENSION	248,145
566000067	SUBESTACION COMPACTA CON SECCIONADORES DE APERTURA SIN CARGA P	259,200
566000068	TABLERO DE CONTROL CON ARRANCADOR CONVENCIONAL	24,857
566000069	TRANSFORMADOR No.1 750 KVA (BOMBEO)	259,200
566000070	TRANSFORMADOR No.2 225 KVA (BOMBEO)	259,200
566000071	SUBESTACION ELECTRICA CAP. 45 KVA	22,710
566000072	TRANSFORMADOR No.1 500 KVA	87,219
566000073	TRANSFORMADOR CAP. 30 KVA	21,804
566000074	TRANSFORMADOR No.3 SECO 112.5 KVA (BOMBEO)	259,200
566000075	SUBESTACION ELECTRICA CAP. 75 KVA TABLERO DE CONTROL CCM CON A	30,822
566000076	PLANTA DE EMERGENCIA CAP DE 300KW CON MOTOR DIESEL MARCA ROLL ROYCE	1,134,000
566000077	PLANTA DE EMERGENCIA GENERADOR EMERGENCIA 150 KW MOTOR MARCA PERKINS	486,000
566000078	PLANTA DE EMERGENCIA	566,533
566000079	PLANTA DE EMERGENCIA CON TANQUE DIESEL TABLERO CONTROL MOTOR PERKINS	321,070
566000080	TRANSFORMADOR 150 KVA	39,824
566000081	TABLERO DE CONTROL TIPO CONVENCIONAL PARA LAS BOMBAS PLUVIALES	29,160
566000082	TABLERO DE CONTROL TIPO CONVENCIONAL PARA LAS BOMBAS PLUVIALES	29,160

566000083	TABLERO DE CONTROL TIPO CONVENCIONAL PARA LAS BOMBAS PLUVIALES	29,160
566000084	TABLERO DE CONTROL TIPO CONVENCIONAL PARA LAS BOMBAS PLUVIALES	29,160
566000085	TABLERO DE CONTROL CON DISPOSITIVO DE VARIACION DE FRECUENCIA ARRANQU	119,880
566000086	TABLERO DE CONTROL CON ARRANCADOR CONVENCIONAL A TENSION PLENA	42,839
566000087	TABLERO DE CONTROL CON ARRANCADOR CONVENCIONAL A TENSION PLENA	17,950
566000088	TABLERO DE CONTROL CON ARRANCADOR CONVENCIONAL A TENSION PLENA	25,052
566000089	TABLERO DE CONTROL CON ARRANCADOR CONVENCIONAL A TENSION PLENA	24,073
566000090	TABLERO DE CONTROL CCM CON ARRANCADOR CONVENCIONAL A TENSION PLENA	5,612
566000091	TABLERO DE CONTROL CON ARRANCADOR CONVENCIONAL A TENSION PLENA	15,312
566000092	TABLERO DE CONTROL CCM CON ARRANCADOR CONVENCIONAL A TENSION PLENA	89,852
566000093	TABLERO DE CONTROL CCM CON ARRANCADOR CONVENCIONAL A TENSION PLENA	5,612
566000094	TABLERO DE CONTROL CCM CON ARRANCADOR SUAVE VARIADOR DE FRECUENCIA SE	145,800
566000095	TABLERO DE CONTROL CCM CON ARRANCADOR CONVENCIONAL A TENSION REDUCIDA	63,912
566000096	TABLERO DE CONTROL CON ARRANCADOR CONVENCIONAL A TENSION PLENA	24,073
566000097	TABLERO DE CONTROL CCM CON ARRANCADOR CONVENCIONAL A TENSION PLENA	15,312
566000098	TABLERO DE CONTROL CON ARRANCADOR CONVENCIONAL A TENSION PLENA	75,239
566000099	TABLERO DE CONTROL CCM CON ARRANCADOR CONVENCIONAL A TENSION PLENA	88,873
566000100	TABLERO DE CONTROL CON ARRANCADOR CONVENCIONAL A TENSION PLENA	5,612
566000101	TABLERO DE CONTROL CON ARRANCADOR CONVENCIONAL A TENSION PLENA	47,712
566000102	TABLERO DE CONTROL CON ARRANCADOR CONVENCIONAL A TENSION PLENA	24,073
566000103	TABLERO DE CONTROL CON ARRANCADOR CONVENCIONAL A TENSION PLENA	24,073
566000104	TABLERO DE CONTROL CON ARRANCADOR CONVENCIONAL A TENSION PLENA	24,073
566000105	TABLERO DE CONTROL CCM CON ARRANCADOR CONVENCIONAL A TENSION REDUCIDA	5,612
566000106	TABLERO DE CONTROL CON ARRANCADOR CONVENCIONAL A TENSION PLENA	55,799
566000107	TABLERO DE CONTROL CON ARRANCADOR CONVENCIONAL A TENSION PLENA	24,073
566000108	TABLERO DE CONTROL CON ARRANCADOR CONVENCIONAL A TENSION PLENA	24,073
566000109	TABLERO DE CONTROL CCM CON ARRANCADOR CONVENCIONAL A TENSION PLENA	15,312
566000110	TABLERO DE CONTROL CON ARRANCADOR CONVENCIONAL A TENSION PLENA	24,073
566000111	DRIVE 25 HP MODELO ACS355-03E-38A0-4 PARA CCM	162,000
566000112	TABLERO DE CONTROL CCM CON ARRANCADOR CONVENCIONAL A TENSION REDUCIDA	58,320
566000113	TABLERO DE CONTROL CON ARRANCADOR CONVENCIONAL A TENSION PLENA	25,052
566000114	ACTUADOR ELECTRICO	226,800
566000115	CENTRO DE CONTROL DE MOTORES INTERRUPTOR GENERAL Y DERIVADOS PARA ARRANCADOR	1,198,800
566000116	CENTRO DE CONTROL DE MOTORES GABINETE GENERAL NEMA 1 C/7 APARTADOS PARA MOTOR	291,600
566000117	SUBESTACION ELECTRICA TIPO POSTE	48,600
566000118	TRANSFORMADOR ELECTRICO	48,600
566000119	ARRANCADOR DE BOMBA A TENSION PLENA	5,400
566000120	GABINETE PARA MOTOR ELECTRICO	5,400
566000121	GABINETE PARA MOTOR ELECTRICO	5,400
566000122	GABINETE PARA ARRANCADOR BOMBA	16,200
566000123	SUBESTACION ELECTRICA USO INTEMPERIE	39,796
566000124	TABLERO DE CONTROL CCM C/ ARRANCADOR CONVENCIONAL A TENSION REDUCIDA	5,612
566000125	TABLERO DE CONTROL CCM CON ARRANCADOR CONVENCIONAL A TENSION PLENA	47,712
566000126	TABLERO DE CONTROL CCM ARRANCADOR CONVENCIONAL A TENSION REDUCIDA	5,612
566000127	TRANSFORMADOR 225 KVA	62,713
566000128	TRANSFORMADOR DE 300 KVA	70,236
566000129	SUBESTACION INTEMPERIE INT A CUCHILLATransformador de 400 KVA	243,000
566000130	SUBESTACION COMPACTA PARA ALIMENTAR 2 TRANSFORMADORES 500 KVA	1,296,000
566000131	SUBESTACION COMPACTA P/2 TRANSFORMADORES 750 KVA Y 220 KVA	1,036,800
566000132	TRANSFORMADOR No.1 500 KVA	145,365
566000133	SUBESTACION COMPACTA CON DISPOSITIVOS SECCIONADORES	1,296,000
566000134	SUBESTACION COMPACTA CON SECCIONADORES DE APERTURA	1,036,800
566000135	TRANSFORMADOR No.1 500 KVA	145,365
566000136	PLANTA DE EMERGENCIA CAP DE 300KW CON MOTOR DIESEL MARCA ROLL ROYCE	1,134,000
566000137	VARIADOR DE VELOCIDAD ALTIVAR 61	234,150
566000138	PERTIGA TELESCOPICA CAT. SH200 USO RUDO MARCA HASTING DE 5 SECCIONES	4,990
566000139	EQUIPO PUESTA A TIERRA CON PERTIGA, CABEZA UNIV. FUNDA	13,463

566000140	VARIADOR DE VELOCIDAD CON PANEL DE CONTROL BASICO	23,480
566000144	VOLTAMPERMETRO DE GAUCHO CAT. 376 MARCA FLUKE	13,656
566000149	ESTETOSCOPIO ELECTRONICO CAT. TMST3, MARCA SKF	15,885
566000150	ESTETOSCOPIO ELECTRONICO CAT. TMST3, MARCA SKF	15,885
		23,464,205
567000000	MAQUINA PARA PERFORACION MARCA MUELLER	93,350
567000001	RECTIFICADOR DE MATRICES DEWALT C-DW887 DE 1.12"	3,799
567000002	PODADORA MOTOR A GASOLINA 6HP 22" TRUPER MOD 19968	5,859
567000003	PODADORA MOTOR A GASOLINA 6HP 22" TRUPER MOD 19968	5,859
567000004	TRACTOR JARDINERO JOHN DEERE MOD D-105	35,998
567000005	EQUIPO DE HIDROLAVADORA 1300 PSI MOTOR 2 HP	18,988
567000006	CORTADORA DE CONCRETO	0
567000007	BOMBA DE ACHIQUE 3"	16,520
567000008	APIZONADORA WRANGLER	0
567000009	COMPACTADORA CON MOTOR A GASOLINA 4.0 H.P.	16,829
567000010	APISONADOR P/RELLENO DE ZANJAS	2,472
567000011	CORTADORA DE CONCRETO DE 14 DIAM. 13 H.P. PLACA 503	9,048
567000012	CORTADORA DE CONCRETO DE 14 DIAM. 13 H.P. ECO 501	12,064
567000013	CORTADORA DE CONCRETO PLACA 516	22,599
567000014	CORTADORA BISELADORA P/TUBERIA DE ACERO, PVC O ASBESTO CEMEN	2,480
567000015	CORTADORA DE CONCRETO C/DISCO DIAMANTADO DE 12	3,000
567000016	OBTURADOR DRENAJE SAVA 242 A 482 (22PSI)	31,539
567000017	OBTURADOR DRENAJE SAVA DE 142 A 242 (36 PSI)	17,004
567000018	PODADORA DE PASTO PARA MOTOR A GASOLINA 6 HP.	3,438
567000019	CARRETE RETRÁCTIL C/JGO DE MANGUERAS HIDRÁULICAS DE 1/2 X 12 MTS	6,412
567000020	MOCHILA ASPERSORA MOTORIZADA 5 HP 17 LTS.	3,279
567000021	TALADRO INALAMBRICO 18V	1,159
567000022	CORTADORA DE CONCRETO	20,088
567000023	COMPACTADORA CON MOTOR A GASOLINA DE 4.0 H.P.	25,644
567000024	MARTILLO NEUMATICO REVERSIBLE (TOPO) CON CABEZA REEMPLAZABLE	763
567000025	COMPACTADORA	32,970
567000026	OBTURADOR PARA TUBERIA DE 20-40 CMS	9,919
567000027	OBTURADOR PARA TUBERIA DE 50-81 CMS	9,919
567000028	COMPRESOR	172,800
567000029	LIJADORA	594
567000030	SIERRA CALADORA	983
567000031	ROTOMARTILLO	578
567000032	DESBROZADORA	1,019
567000033	ALINEADOR DE EJES MARCA SKF TKSA-20	68,465
567000034	MEDIDOR DE INSERCIÓN SEA METRICS MOD. TX215B	43,826
567000035	DETECTOR PORTATIL MONO GAS MOD. PAC 7000	13,200
567000036	ESCALERA DE EXTENSION DE FIBRA DE VIDRIO CAT D6236 2MX MARCA WERNER, 9.75 METROS	7,479
567000037	ESCALERA DE EXTENSION DE FIBRA DE VIDRIO CAT D6236 2MX MARCA WERNER, 9.75 METROS	7,479
567000038	ROTOMARTILLO MARCA DEWALT 505	3,342
567000039	PODADORA 6 HP MOTOR GASOLINA	5,995
567000040	DESBROZADORA DE 1.05 KW MOTOR GASOLINA	3,315
		740,071
569000000	CONTENEDORES DE BASURA	0

Ente Público: COMISION MUNICIPAL DE AGUA POTABLE Y ALCANTARILLADO DE LA ZONA CONURBADA
DESEMBOCADURA DEL RIO PANUCO EN EL ESTADO DE TAMAULIPAS

Código	Descripción del Bien Mueble	Valor en libros
SE ENVIA INFORMACION EN CD		

Ente Público: **COMISION MUNICIPAL DE AGUA POTABLE Y ALCANTARILLADO DE LA ZONA CONURBADA**
DESEMBOLCADURA DEL RIO PANUCO EN EL ESTADO DE TAMAULIPAS

Código	Descripción del Bien Inmueble	Valor en libros
581000000	HIPODROMO	340,000
581000001	LOMAS DE ROSALES	11,806,519
581000002	LUCIO BLANCO	832,000
581000003	MIRAMAPOLIS	413,100
581000004	MIRAMAR	319,813
581000005	EL POLVORIN	840,000
581000006	IGNACIO ZARAGOZA	1,051,050
581000007	UNIDAD MODELO	600,000
581000008	VICENTE GUERRERO	246,660
581000009	PLANTA 2	804,492
581000010	CARCAMO 3 CENTRO	2,018,940
581000011	LUNA LUNA	420,000
581000012	PLANTA ALTAVISTA LOTES 37,38 Y 39	11,423,796
		31,116,370
583000000	CHAMPAYAN 4 NTE.	1,306,491
583000001	EL CHARRO	395,268
583000002	EMILIANO ZAPATA	344,066
583000003	HACIENDAS DEL RULL	577,507
583000004	FRAY ANDRES DE OLMOS	269,997
583000005	HIPODROMO	267,907
583000006	LAS FLORES	444,314
583000007	LOMAS DE ROSALES	2,637,095
583000008	LUCIO BLANCO	1,484,729
583000009	LUIS DONALDO COLOSIO	361,591
583000010	MAEVA	222,001
583000011	MAXIPISTAS	69,348
583000012	MRAMAPOLIS	801,869
583000013	MIRAMAR	405,518
583000014	CARCAMO 3 CASCAJAL	259,418
583000015	CARCAMO 4 MORELOS	274,137
583000016	NOPALERA	350,782
583000017	PESCADORES	309,699
583000018	CANDELARIO GARZA	1,879,745
583000019	EL POLVORIN	622,173
583000020	IGNACIO ZARAGOZA	1,626,417
583000021	LUIS ECHEVERRIA	312,845
583000022	PLANTA 5 MORELOS	1,019,062
583000023	CARCAMO PRIMAVERA	3,681,978
583000024	FRACC. SECC.33	358,704
583000025	UNIDAD MODELO	376,686
583000026	UNIVERSIDAD PONIENTE	119,959
583000027	VICENTE GUERRERO	344,485
583000028	VILLAS CHAIREL	517,745
583000029	PLANTA 2	596,255
583000030	CARCAMO 5 MORELOS	424,481
583000031	PLANTA 6 MORELOS	223,166
583000032	PLANTA 7	797,670
583000033	PLANTA 8	915,213
583000034	LUNA LUNA	384,209
583000035	CARCAMO 1 CASCAJAL	344,195
583000036	CARCAMO 2 CASCAJAL	382,512
583000037	VISTA BELLA	104,498
583000038	CARCAMO TANCOL 1 NTE.	2,446,141
583000039	NIÑOS HEROES	88,509
583000040	PLANTA 9	870,022

583000041	SIMON RIVERA	367,399
583000042	PLANTA ALTAVISTA	56,249,995
583000043	SINDICATO	1,919,948
583000044	OFICINAS SECTOR 6 INFONAVIT	366,567
583000045	ALMACEN	736,347
583000046	OFICINAS MADERO	1,558,542
583000047	CASA DE GOBIERNO	3,222,245
583000048	CARC. AMP. 3 NORTE	4,583,308
583000049	CARCAMO U. NACIONAL	1,187,979
583000050	TANQUE ELEVADO MIRAMAR	2,008,257
583000051	TANQUE ELEVADO MIRAMAPOLIS	2,790,514
583000052	CAPTACION LAG. PUERTA	4,470,261
583000053	PLANTA LAGUNA DE LA PUERTA	35,085,837
583000054	GERMINAL 2 NORTE	1,743,061
583000055	PLANTA 1	2,360,231
583000056	CARCAMO NUEVO AMANECER	92,433
583000057	REBOMBEO OBRERA	7,631,490
		155,592,818
613000000	O PROC AG CTO 169/13	9,935,311
613000001	O PROC AG CTO 187/12	15,427,743
613000002	O PROC DJE CTO 001/13	132,801
613000003	O PROC DJE CTO 263/11	556,387
613000004	O PROC DJE CTO 437/12	27,799,724
613000005	O PROC DJE CTO 516/12	20,641,016
613000001	O PROC AG CTO 187/12	6,439,697
613000000	LINEA AGUA POTABLE 48"	2,164,105
613000001	LINEA AGUA POTABLE 48"	1,217,309
613000009	CTO. COMAPA-002-PRODDER-2014 REPOSIC. COLECTOR FRESNOS COL. VILLA H	598,912
613000011	CTO. COMAPA-004-PRODDER-2014 REP. COLECTOR MADRINA OCOTLAN E/MORELIA	1,388,068
613000010	CTO. COMAPA-003-PRODDER-2014 REPOSIC. COLECTOR PLANTA 1 CRUCE DE VIA	1,263,083
613000000	REPOSICION COLECTOR FRESNOS	627,925
613000012	CTO. COMAPA-005-PRODDER-2014 INST. LINEA PRESION DEL CARCAMO LUIS ECHEVERRIA	339,339
613000003	REPOSICION COLECTOR FRESNOS	83,901
613000013	CTO. SOP-IF-555-14-P DRENAJE COLECTOR JUAREZ	9,820,543
613000005	CTO. 516-14	3,198,669
613000001	RECONF. MEC EQUIPO BOMBEO CARCAMO 2 NTE RECONF. MEC EQPO BOMBEO CARC 3 NTE	538,445
613000002	LINEA AGUA POTABLE 48"	2,731,626
		104,904,604
4111600001	AV. MONTERREY TAMAULIPAS A R. BUSTAMANTE	667,460
4111600002	PRIV. INTURBIDE B. DGUEZ. A OCAMPO	767,579
4111600003	AGUASCALIENTES ZARAGOZA A INDEPENDENCIA	967,817
4111600004	B. JUAREZ 1° DE MAYO A LAREDO	634,087
4111600005	INDEPENDENCIA 1° DE MAYO A VICTORIA	453,873
4111600006	AV. MONTERREY OCAMPO A VICTORIA	61,406
4111600007	PRIV. PIERCE OCAMPO A BARDA 2	266,984
4111600008	NUEVA PADILLA A BARDA 2	186,889
4111600009	TAMAULIPAS P. GIL A AV. MONTERREY	300,357
4111600010	V.CARRANZA P. GIL A AV. MONTERREY	260,309
4111600011	J. DE ESCANDON P. GIL A AV. MONTERREY	266,984
4111600012	ESPERANZA P. GIL A AV. MONTERREY	300,357
4111600013	B. DGUEZ. P. GIL A AV. MONTERREY	300,357
4111600014	J. E. PIÑA P. GIL A S. BOLIVAR	100,119
4111600015	J. E. PIÑA S. BOLIVAR A AV. MONTERREY	206,913
4111600016	VOLANTIN P. GIL A AV. MONTERREY	313,706
4111600017	GUADALUPE P. GIL A AV. MONTERREY	313,706
4111600018	ARENAL P. GIL A AV. MONTERREY	313,706
4111600019	VICTORIA P. GIL A AV. MONTERREY	320,381
4111600020	R. BUSTAMANTE P. GIL A AV. MONTERREY	320,381
4111600021	LAREDO P. GIL A AV. MONTERREY	313,706
4111600022	MATAMOROS P. GIL A AV. MONTERREY	313,706
4111600023	XICOTENCATL P. GIL A AV. MONTERREY	320,381
4111600024	CAMARGO P. GIL A AV. MONTERREY	293,682
4111600025	MAGIZCATZIN P. GIL A AV. MONTERREY	266,984
4111600026	OCAMPO P. GIL A AV. MONTERREY	246,960

4111600027	FELIX U. GOMEZ P. GIL Y S. BOLIVAR	133,492
4111600028	FELIX U. GOMEZ S. BOLIVAR A H. DE CHAPULTEPEC	60,071
4111600029	FELIX U. GOMEZ H. DE CHAPULTEPEC A 2 DE ENERO	73,421
4111600030	PRIV. FELIX U. GOMEZ 2 DE ENERO A AV. MONTERREY	33,373
4111600031	TULA P. GIL A AV. MONTERREY	246,960
4111600032	TULA H. DE CHAPULTEPEC A AV. MONTERREY	66,746
4111600033	JAUMAVE P. GIL A AV. MONTERREY	327,055
4111600034	S. LA MARINA P. GIL A H. DE CHAPULTEPEC	266,984
4111600035	COMONFORT A. SERDAN A S. BOLIVAR	153,516
4111600036	ABASOLO P. GIL A AV. MONTERREY	333,730
4111600037	ALDAMA P. GIL A H. DE CHAPULTEPEC	266,984
4111600038	ALDAMA H. DE CHAPULTEPEC A AV. MONTERREY	66,746
4111600039	P. GIL TAMAULIPAS A J. ALDAMA	1,388,317
4111600040	A. SERDAN MATAMOROS A J. ALDAMA	594,039
4111600041	PRIV. FLORES B. DGUEZ. A J. ALDAMA	1,114,658
4111600042	S. BOLIVAR C. DE LA CORTADURA A J. ALDAMA	1,435,039
4111600043	H. DE CHAPULTEPEC C. DE LA CORTADURA A J. ALDAMA	1,435,039
4111600044	2 DE ENERO C. DE LA CORTADURA A TAMAULIPAS	53,397
4111600045	2 DE ENERO TAMAULIPAS A J. E. PIÑA	333,730
4111600046	2 DE ENERO J. E. PIÑA A MAGIZCATZIN	634,087
4111600047	2 DE ENERO MAGIZCATZIN A TULA	186,889
4111600048	2 DE ENERO TULA A J. ALDAMA	233,611
4111600049	ZARAGOZA C. DE LA CORTADURA A J. E. PIÑA	333,730
4111600050	AV. MONTERREY TAMAULIPAS A OCAMPO	1,054,587
4111600051	AV. MONTERREY OCAMPO A TULA	120,143
4111600052	AV. MONTERREY TULA A J. ALDAMA	233,611
4111600053	TAMAULIPAS A. SERDAN A P. GIL	60,071
4111600054	V. CARRANZA BLVD. LOPEZ MATEOS A P. GIL	180,214
4111600055	PRIV. ESTRELLA BLVD. LOPEZ MATEOS A P. GIL	166,865
4111600056	J. DE ESCANDON BLVD. LOPEZ MATEOS A P. GIL	166,865
4111600057	ESPERANZA BLVD. LOPEZ MATEOS A P. GIL	160,190
4111600058	B. DOMINGUEZ BLVD. LOPEZ MATEOS A P. GIL	153,516
4111600059	J. E. PIÑA BLVD. LOPEZ MATEOS A P. GIL	146,841
4111600060	VOLANTIN BLVD. LOPEZ MATEOS A P. GIL	133,492
4111600061	GUADALUPE BLVD. LOPEZ MATEOS A P. GIL	126,817
4111600062	ARENAL BLVD. LOPEZ MATEOS A P. GIL	120,143
4111600063	VICTORIA BLVD. LOPEZ MATEOS A P. GIL	113,468
4111600064	BUSTAMANTE BLVD. LOPEZ MATEOS A P. GIL	106,794
4111600065	LAREDO BLVD. LOPEZ MATEOS A P. GIL	100,119
4111600066	MATAMOROS BLVD. LOPEZ MATEOS A J. ALLAN	73,421
4111600067	XICONTECATL BLVD. LOPEZ MATEOS A P. GIL	66,746
4111600068	CAMARGO BLVD. LOPEZ MATEOS A P. GIL	66,746
4111600069	PRIV. MAGIZCATZIN BLVD. LOPEZ MATEOS A P. GIL	60,071
4111600070	STO. NIÑO BLVD. LOPEZ MATEOS A P. GIL	73,421
4111600071	BLVD. LOPEZ MATEOS V. CARRANZA A PRIV. MAGIZCATZIN	874,373
4111600072	I. ALFARO C. DE LA CORTADURA A XICONTECATL	800,952
4111600073	PRIV. CARRANZA CERRADA A V. CARRANZA	40,048
4111600074	A. SERDAN C. DE LA CORTADURA A GUADALUPE	453,873
4111600075	P. GIL C. DE LA CORTADURA A STO. NIÑO	1,001,190
4111600076	ESPERANZA AV. HIDALGO A ALARCON	307,032
4111600077	ESPERANZA ALARCON A CANSECO	66,746
4111600078	ESPERANZA CANSECO A S. J. INES DE LA CRUZ	133,492
4111600079	B. DGUEZ AV. HIDALGO A P. PEREZ	233,611
4111600080	B. DGUEZ P. PEREZ A ALARCON	133,492
4111600081	B. DGUEZ ALARCON A S. J. INES DE LA CRUZ	200,238
4111600082	J. E. PIÑA AV. HIDALGO A M. ANGEL	60,071
4111600083	J. E. PIÑA M. ANGEL A P. PEREZ	253,635
4111600084	J. E. PIÑA P. PEREZ A BLVD. F. VELAZQUEZ	333,730
4111600085	VOLANTIN CUAUHTEMOC A BLVD. F. VELAZQUEZ	387,127
4111600086	GUADALUPE CUAUHTEMOC A BLVD. F. VELAZQUEZ	173,540
4111600087	ARENAL CUAUHTEMOC A P. PEREZ	66,746
4111600088	R. BUSTAMANTE AV. HIDALGO A ARENAL	380,452
4111600089	CUAUHTEMOC J. DE ESCANDON A ARENAL	400,476
4111600090	P. PEREZ J. DE ESCANDON A B. DGUEZ.	126,817

4111600091	P. PEREZ B. DGUEZ A J. E. PIÑA	66,746
4111600092	P. PEREZ J. E. PIÑA A ARENAL	213,587
4111600093	GOCHICOA J. DE ESCANDON A GUADALUPE	320,381
4111600094	ALARCON J DE ESCANDON A ESPERANZA	66,746
4111600095	ALARCON ESPERANZA A B. DGUEZ.	66,746
4111600096	ALARCON B. DGUEZ A BLVD. F. VELAZQUEZ	307,032
4111600097	CANSECO J. DE ESCANDON A ESPERANZA	66,746
4111600098	CANSECO J. DE ESCANDON A ESPERANZA	66,746
4111600099	CANSECO ESPERANZA A BLVD. F. VELAZQUEZ	233,611
4111600100	MATIENZO J. DE ESCANDON A BLVD. F. VELAZQUEZ	300,357
4111600101	S. J. INES DE LA CRUZ J. DE ESCANDON A BLVD. F. VELAZQUEZ	133,492
4111600102	G. GLEZ. AV. CHAIREL A AV. HIDALGO	290,345
4111600103	MONTEMORELOS AV. CHAIREL A AV. HIDALGO	293,682
4111600104	CAMELIA AV. CHAIREL A AV. HIDALGO	293,682
4111600105	CLAVEL GUADALAJARA A GARDENIA	66,746
4111600106	CLAVEL GARDENIA A AV. HIDALGO	180,214
4111600107	VIOLETA GUADALAJARA A AV. HIDALGO	153,516
4111600108	AV. CHAIREL G. GLEZ. A GUADALAJARA	120,143
4111600109	TULIPAN CAMELIA A GUADALAJARA	66,746
4111600110	GARDENIA CAMELIA A GUADALAJARA	106,794
4111600111	AZUCENA G. GLEZ. A GUADALAJARA	233,611
4111600112	NARDO CAMELIA A C/CERRADA	173,540
4111600113	AV. HIDALGO VIOLETA A G. GLEZ.	206,913
4111600114	G. GLEZ. AV. CHAIREL A AVE. CHAIREL	173,540
4111600115	AV. AYTO. AV. HIDALGO A VOLANTIN	53,397
4111600116	AV. AYTO. VOLANTIN A GUADALUPE	46,722
4111600117	AV. AYTO. GUADALUPE A ARENAL	73,421
4111600118	M. ANGEL J. E. PIÑA	66,746
4111600119	M. ANGEL VOLANTIN A ARENAL	140,167
4111600120	M. ANGEL GUADALUPE A ARENAL	66,746
4111600121	BURGOS VOLANTIN A ARENAL	140,167
4111600122	R. BUSTAMANTE AV. HIDALGO A ARENAL	380,452
4111600123	ESPERANZA AV. HIDALGO A R. BUSTAMANTE	43,385
4111600124	B. DGUEZ. AV. HIDALGO A R. BUSTAMANTE	106,794
4111600125	J. E. PIÑA AV. HIDALGO A M. ANGEL	46,722
4111600126	J. E. PIÑA M. ANGEL A R. BUSTAMANTE	123,480
4111600127	VOLANTIN AV. AYTO A M. ANGEL	53,397
4111600128	VOLANTIN AV. AYTO A R. BUSTAMANTE	186,889
4111600129	GUADALUPE AV. AYTO A M. ANGEL	66,746
4111600130	GUADALUPE AV. AYTO A R. BUSTAMANTE	200,238
4111600131	ARENAL AV. AYTO. A R. BUSTAMANTE	200,238
4111600132	ARENAL M. ANGEL A CUAUHEMOC	26,698
4111600133	AV. AYTO. ARENAL A TOPILTZIN	293,682
4111600134	AV. AYTO. 3° AVE. A 2° AVE	66,746
4111600135	CUAUHEMOC ARENAL A TOPILTZIN	293,682
4111600136	SANTIAGO 1° AVE. A 2° AVE	66,746
4111600137	SANTIAGO 2° AVE. A TOPILTZIN	153,516
4111600138	GUERRERO ARENAL A TEXAS	100,119
4111600139	R. BUSTAMANTE ARENAL A TEXAS	166,865
4111600140	R. BUSTAMANTE TEXAS A 2° AVE.	43,385
4111600141	R. BUSTAMANTE TEXAS A 3° AVE	113,468
4111600142	R. BUSTAMANTE 3° AVE. A TOPILTZIN	86,770
4111600143	PRIV. RAMOS CARRT. T. VALLES Y CALLE CERRADA	106,794
4111600144	PUEBLA 1° PRIVADA A GUADALAJARA	266,984
4111600145	2° PRIVADA CLAVEL A PUEBLA	180,214
4111600146	B. JUAREZ CLAVEL A PUEBLA	183,552
4111600147	1° PRIVADA GUADALAJARA A PUEBLA	186,889
4111600148	MORELOS GUADALAJARA A P. BELLAVISTA	153,516
4111600149	PRIV. S. BOLIVAR GUADALAJARA A TORREON	146,841
4111600150	S. BOLIVAR GUADALAJARA A TORREON	186,889
4111600151	PRIV. GUERRERO GUADALAJARA A AZCARRAGA	40,048
4111600152	GUERRERO CALLE CERRADA A TORREON	86,770
4111600153	PRIV. HIDALGO AZCARRAGA A TORREON	63,409
4111600154	P. BELLAVISTA MORELOS A INDEPENDENCIA	40,048

4111600155	P. BELLAVISTA INDEPENDENCIA A MORELOS	320,381
4111600156	INDEPENDENCIA P. BELLAVISTA A P. BELLAVISTA	166,865
4111600157	PRIV. P. E. CALLES CERRADA A P. E. CALLES	66,746
4111600158	PRIV. TAMPICO CERRADA A P. E. CALLES	66,746
4111600159	AV. HIDALGO VIOLETA A TORREON	146,841
4111600160	AV. HIDALGO REFORMA A P. E. CALLES	120,143
4111600161	GUADALAJARA PUEBLA A PRIV. GUERRERO	240,286
4111600162	PROL. CLAVEL TANCOL A PUEBLA	100,119
4111600163	CLAVEL PUEBLA A GUADALAJARA	66,746
4111600164	AZCARRAGA PUEBLA A AV. HIDALGO	327,055
4111600165	TORREON 1° PRIVADA A AV. HIDALGO	226,936
4111600166	LOPEZ P.BELLAVISTA Y E CALLES	160,190
4111600167	P. E. CALLES LOPEZ Y AV HIDALGO	166,865
4111600168	LAREDO TANCOL Y P. BELLAVISTA	33,373
4111600169	MORELOS TANCOL Y P. BELLAVISTA	46,722
4111600170	MONTERREY TANCOL Y P. BELLAVISTA	73,421
4111600171	VICTORIA TANCOL Y P. BELLAVISTA	76,758
4111600172	PRIV. LINARES TANCOL Y P. BELLAVISTA	80,095
4111600173	LINARES P. BELLAVISTA Y GRAL CORONA	66,746
4111600174	GRAL. CORONA	100,119
4111600175	E. CARRANZA INDUSTRIA A PROGRESO	66,746
4111600176	E. CARRANZA PROGRESO A S. J. INES DE LA CRUZ	547,317
4111600177	ALTAMIRA TANCOL A GOCHICOA	300,357
4111600178	H. DE NACUZARI ALARCON A CANSECO	60,071
4111600179	H. DE NACUZARI CANSECO A COLON	253,635
4111600180	H. DE NACUZARI CANSECO A COLON	253,635
4111600181	H. DE NACUZARI COLON A ADUANA	186,889
4111600182	PRIVADA DE REFORMA GOCHICOA A COLON	367,103
4111600183	REFORMA LA PUNTILLA A LA PAZ	367,103
4111600184	PRIVADA L. PAZ CASTILLA A MATIENZO	246,960
4111600185	LA PAZ M. CEDILLO A COLON	500,595
4111600186	A. OBREGON GRAL. CORONA A AVE. HIDALGO	173,540
4111600187	L. AGUIRRE GRAL. CORONA A AVE. HIDALGO	133,492
4111600188	P. E. CALLES GRAL. CORONA A AVE. HIDALGO	66,746
4111600189	GRAÑ. CORONA ALTAMIRA A P. E. CALLES	180,214
4111600190	PRIVADA GUERRERO ALTAMIRA A LAURO AGUIRRE	120,143
4111600191	COMONFORT C. CERRADA A LAURO AGUIRRE	100,119
4111600192	JAVIER MINA C. CERRADA A LAURO AGUIRRE	100,119
4111600193	ESCOBEDO A. OBREGON A LAURO AGUIRRE	53,397
4111600194	AVE. HIDALGO ALTAMIRA A P. E. CALLES	320,381
4111600195	CUAUHTEMOC V. CARRANZA A J. DE ESCANDON	66,746
4111600196	P. PEREZ TAMAULIPAS A J. DE ESCANDON	120,143
4111600197	MEDICO MILITAR A. OBREGON A V.CARRANZA	120,143
4111600198	GOCHICOA ALTAMIRA A J. DE ESCANDON	253,635
4111600199	ALARCON E. CARRANZA A J.DE ESCANDON	320,381
4111600200	CANSECO E. CARRANZA A V. CARRANZA	253,635
4111600201	CANSECO V. CARRANZA A J. DE ESCANDON	66,746
4111600202	MATIENZO E. CARRANZA A J.DE ESCANDON	393,801
4111600203	S. J. INES DE LA CRUZ P. J. MENDEZ A B. JUAREZ	600,714
4111600204	20 DE NOVIEMBRE P. J. MENDEZ A TAMAULIPAS	360,428
4111600205	20 DE NOVIEMBRE TAMAULIPAS A V. CARRANZA	66,746
4111600206	20 DE NOVIEMBRE V. CARRANZA A ESPERANZA	133,492
4111600207	COLON P. J. MENDEZ A S. D. MIRON	153,516
4111600208	COLON S. D. MIRON A V. CARRANZA	333,730
4111600209	COLON V. CARRANZA A J. DE ESCANDON	66,746
4111600210	COLON J. DE ESCANSON A ESPERANZA	66,746
4111600211	FRAY ANDRES DE OLMOS P. J. MENDEZ A A PERIMETRAL F. VELAZQUEZ	674,135
4111600212	B. JUAREZ P. J. MENDEZ A A PERIMETRAL F. VELAZQUEZ	674,135
4111600213	ADUANA H. DE NACUZARI A E. CARRANZA	266,984
4111600214	ADUANA E. CARRANZA A A. OBREGON	133,492
4111600215	ADUANA A. OBREGON A CANAL DE LA CORTADURA	120,143
4111600216	SAN LUIS B. DEL CASCAJAL A P. J. MENDEZ	53,397
4111600217	DURANGO B. DEL CASCAJAL A P. J. MENDEZ	46,722
4111600218	PRIVADA TORREON B. DEL CASCAJAL A P. J. MENDEZ	66,746

4111600219	TORREON B. DEL CASCAJAL A TANCOL	80,095
4111600220	PANUCO TANCOL A BARRANCO	73,421
4111600221	B. DEL CASCAJAL SAN LUIS A TORREON	133,492
4111600222	P. J. MENDEZ SAN LUIS A TORREON	120,143
4111600223	TANCOL DURANGO A PANUCO	106,794
4111600224	PANUCO B. DE PROTECCION A TANCOL	66,746
4111600225	MATAMOROS B. DE PROTECCION A TANCOL	66,746
4111600226	BOLIVIA B. DE PROTECCION A P. J. MENDEZ	46,722
4111600227	AGRICULTURA E. CARRANZA A TANCOL	46,722
4111600228	INDUSTRIA P. J. MENDEZ A TANCOL	100,119
4111600229	PROGRESO P. J. MENDEZ A E. CARRANZA	73,421
4111600230	PROGRESO E. CARRANZA A TANCOL	46,722
4111600231	FCO. D. COVARRUBIAS P. J. MENDEZ A ALTAMIRA	186,889
4111600232	CONSTITUCION P. J. MENDEZ A E. CARRANZA	140,167
4111600233	CONSTITUCION E. CARRANZA A ALTAMIRA	60,071
4111600234	M. CEDILLO B. DE PROTECCION A FCO. I. MADERO	66,746
4111600235	M. CEDILLO FCO. I. MADERO A D. MIRON	66,746
4111600236	M. CEDILLO S. D. MIRON A ALTAMIRA	126,817
4111600237	J. CASTILLA PRIVADA LA PAZ A LA PAZ	20,024
4111600238	J. CASTILLA LA PAZ A E. CARRANZA	213,587
4111600239	J. CASTILLA E. CARRANZA A ALTAMIRA	60,071
4111600240	GOCHICOA PRIVADA REFORMA A E. CARRANZA	287,008
4111600241	ALARCON H. DE NACUZARI A E. CARRANZA	307,032
4111600242	CANSECO H. DE NACUZARI A REFORMA	53,397
4111600243	CANSECO REFORMA A S. D. MIRON	186,889
4111600244	CANSECO S. D. MIRON A E. CARRANZA	66,746
4111600245	MATIENZO H. DE NACUZARI A E. CARRANZA	300,357
4111600246	S. J. INES DE LA CRUZ H. DE NACUZARI A E. CARRANZA	293,682
4111600247	20 DE NOVIEMBRE H. DE NACUZARI A P. J. MENDEZ	93,444
4111600248	COLON H. DE NACUZARI A P. J. MENDEZ	66,746
4111600249	COLON H. DE NACUZARI A P. J. MENDEZ	66,746
4111600250	OLMOS H. DE NACUZARI A P. J. MENDEZ	60,071
4111600251	B. JUAREZ H. DE NACUZARI A P. J. MENDEZ	60,071
4111600253	ADUANA H. DE NACUZARI A NUEVA	40,048
4111600254	B. DE PROTECCION TORREON A PANUCO	40,048
4111600255	PRIVADA BOLIVIA MATAMOROS A BOLIVIA	53,397
4111600256	P. J. MENDEZ TORREON A S. J. INES DE LA CRUZ	867,698
4111600257	FCO. I. MADERO FCO. D. COVARRUBIAS A. S. J. INES DE LA CRUZ	507,270
4111600258	S. D. MIRON INDUSTRIA A S. J. INES DE LA CRUZ	600,714
4111600259	E. CARRANZA AGRICULTURA A INDUSTRIA	567,341
4111600260	C.L. DE LARA H. DE NACUZARI A CANAL DE LA CORTADURA	473,897
4111600261	I.ALFARO H. DE NACUZARI A TAMAULIPAS	433,849
4111600262	A. SERDAN H. DE NACUZARI A TAMAULIPAS	420,500
4111600263	S. MARTIN H. DE NACUZARI A A. OBREGON	353,754
4111600264	S. BOLIVAR H. DE NACUZARI A A. OBREGON	347,079
4111600265	H. DE CHAPULTEPEC H. DE NACUZARI A A. OBREGON	340,405
4111600266	2 DE ENERO H. DE NACUZARI A A. OBREGON	333,730
4111600267	I. ZARAGOZA H. DE NACUZARI A A. OBREGON	313,706
4111600269	ESPERANZA S. J. INES DE LA CRUZ A COLON	140,167
4111600270	ESPERANZA COLON A CANAL DE LA CORTADURA	166,865
4111600271	J. DE ESCANDON AVE HIDALGO A CANAL DE LA CORTADURA	700,833
4111600272	J. DE ESCANDON CANAL DE LA CORTADURA A BLVD. L. MATEOS	66,746
4111600273	V. CARRANZA CUAUHEMOC A CANSECO	266,984
4111600274	V. CARRANZA CANSECO A 20 DE NOVIEMBRE	200,238
4111600275	V. CARRANZA 20 DE NOVIEMBRE A B. JUAREZ	200,238
4111600276	TAMAULIPAS AVE . HIDALGO A 20 DE NOVIEMBRE	420,500
4111600277	TAMAULIPAS 20 DE NOVIEMBRE A COLON	66,746
4111600278	TAMAULIPAS COLON A A. SERDAN	387,127
4111600279	A. OBREGON AVE. HIDALGO A B. JUAREZ	587,365
4111600280	A. OBREGON B. JUAREZ A C. L. DE LARA	133,492
4111600281	A. OBREGON C. L. DE LARA A A. SERDAN	133,492
4111600282	A. OBREGON A. SERDAN A S. BOLIVAR	133,492
4111600283	A. OBREGON S. BOLIVAR A I. ZARAGOZA	200,238
4111600284	A. OBREGON I. ZARAGOZA A AVE. MONTERREY	53,397

4111600285	ALTAMIRA GOCHICOA A AVE. MONTERREY	1,141,357
4111600286	E. CARRANZA GOCHICOA A AVE. MONTERREY	1,141,357
4111600287	S. D. MIRON S. J. INES DE LA CRUZ A AVE. MONTERREY	1,535,158
4111600288	FCO. I. MADERO S. J. INES DE LA CRUZ A AVE. MONTERREY	1,401,666
4111600289	H. DEL CAÑONERO 20 DE NOVIEMBRE A GRAL. MARTIN	520,619
4111600290	P. J. MENDEZ S. J. INES DE LA CRUZ A CENTENARIO	246,960
4111600291	NUEVA B. JUAREZ A ADUANA	86,770
4111600292	H. DE NACUZARI ADUANA A S. BOLIVAR	320,381
4111600293	H. DE NACUZARI S. BOLIVAR A I. ZARAGOZA	200,238
4111600294	7-. PRIVADA I. ZARAGOZA A AVE. MONTERREY	60,071
4111600295	4-. PRIVADA 2 DE ENERO A I. ZARAGOZA	66,746
4111600296	8-. PRIVADA I. ZARAGOZA A AVE. MONTERREY	60,071
4111600297	1-.PRIVADA H. DE CHAPULTEPEC A 2 DE ENERO	60,071
4111600298	5-. PRIVADA 2 DE ENERO A I. ZARAGOZA	66,746
4111600299	9-. PRIVADA I. ZARAGOZA A AVE. MONTERREY	46,722
4111600300	6-.PRIVADA 2 DE ENERO A I. ZARAGOZA	66,746
4111600301	AVE. MONTERREY I. ZARAGOZA A 9-. PRIVADA	60,071
4111600302	NUEVA A. SERDAN A 2 DE ENERO	260,309
4111600303	OCAMPO HIDALGO A B. JUAREZ	86,770
4111600304	OCAMPO B. JUAREZ A N. MENDOZA	266,984
4111600305	12 DE ABRIL CARRANZA A B. DE PROTECCION	347,079
4111600306	VICTORIA CARR. 1 VALLES A B. DE PROTECCION	240,286
4111600307	16 DE SEPTIEMBRE HIDALGO A ZAPATA	140,167
4111600308	PROL. LIRIO CARR. T. VALLES A PESCADORES	447,198
4111600309	RICARDO ORTIZ CARR. T. VALLES A PESCADORES	453,873
4111600310	PROL. TUL CARR. T. VALLES A MARGEN DEL RIO TAMESI	473,897
4111600311	SOL CARR. T. VALLES A MARGEN DEL RIO TAMESI	473,897
4111600312	PRIVADA SOL 2DA. AVE. LAS TORRES Y CALLE CERRADA	40,048
4111600313	ROBERTO MUÑIZ 2DA. AVE. LAS TORRES A MARGEN DEL RIO TAMESI	206,913
4111600314	RIVERA DEL TAMESI 2DA. AVE. LAS TORRES A PESCADORES	193,563
4111600315	CARR. T VALLES 2DA. AVE. LAS TORRES A PROL. LIRIO	13,349
4111600316	AVE. LAS TORRES CALLE CERRADA A PROLONGACION LIRIO	160,190
4111600317	TAMPICO SOLO Y PROLONGACION LIRIO	133,492
4111600318	ESTEROS SOL Y PESCADORES	293,682
4111600319	GUSTAVO GLEZ GARCIA AVE. LAS TORRES Y ESTEROS	160,190
4111600320	AVE. LAS TORRES RIO TAMESI Y ESTEROS	266,984
4111600321	PRIVADA CHAIREL RIO TAMESI Y SOL	73,421
4111600323	PESCADORES RIVERA DEL TAMESI A ROBERTO MUÑIZ	33,373
4111600324	RIO TAMESI O. PEMEX A V. DEL FERROCARRIL	133,492
4111600325	RIO PANUCO O. PEMEX A V. DEL FERROCARRIL	133,492
4111600326	CLZA BLANCA O. PEMEX A V. DEL FERROCARRIL	160,190
4111600327	TUL O. PEMEX A CLZA BLANCA	66,746
4111600328	R. ORTIZ O. PEMEX A CLZA BLANCA	140,167
4111600329	LIRIO CARR. T. VALLES A CLZA BLANCA	166,865
4111600330	ESTEROS CARR. T. VALLES A CLZA BLANCA	166,865
4111600331	PRIVADA MAINERO O. PEMEX A CALLE CERRADA	33,373
4111600332	MINERA AUTLAN CARR. T. VALLES A CLZA BLANCA	200,238
4111600333	PRIVADA O. PEMEX CALLE CERRADA Y O. PEMEX	26,698
4111600334	BORDO D. L. M. AUTLAN CARR. T. VALLES A CLZA BLANCA	186,889
4111600335	L. MATEOS CARR. T. VALLES A CLZA BLANCA	153,516
4111600336	PRIVADA SOLIDARIDAD O. PEMEX A CARR. T. VALLES	53,397
4111600337	PRIVADA. L. D. COLOSIO O. PEMEX A CARR. T. VALLES	46,722
4111600338	PRIVADA CARLOS GLZ. M. O. PEMEX A CLZA BLANCA	120,143
4111600339	LUISA MORENO O. PEMEX A CARR. T. VALLES	40,048
4111600340	CALLE 12 O. PEMEX A CLZA BLANCA	166,865
4111600341	VIAS DEL FERROCARRIL RIO TAMESI A CLZA BLANCA	113,468
4111600342	ANAHUAC RIO TAMESI A CLZA BLANCA	66,746
4111600343	PROL. O. PEMEX RIO TAMESI A CLZA BLANCA	66,746
4111600344	CLZA BLANCA O. PEMEX A A. LOPEZ MATEOS	320,381
4111600345	O. PEMEX CLZA BLANCA A CALLE 12	567,341
4111600346	E. CARDENAS ESTEROS A A. LOPEZ MATEOS	253,635
4111600347	J. LOPEZ PORTILLO CARR. T. VALLES A A. LOPEZ MATEOS	233,611
4111600348	CARR. T. VALLES M. AUTLAN A B. D. L. AUTLAN	86,770
4111600349	PRIVADA DIAZ MIRON PROL. DIAZ MIRON A MARGEN DEL RIO PANUCO	186,889

4111600350	PROLONGACION DIAZ MIRON PRIVADA DIAZ MIRON A PROL. E. CARRANZA	80,095
4111600351	PROL. E. CARRANZA PROL. DIAZ MIRON A 3-. AVENIDA	120,143
4111600352	1-. CALLE TAMESI A 3-. AVENIDA	120,143
4111600353	2-. CALLE TAMESI A 3-. AVENIDA	120,143
4111600354	3-. CALLE TAMESI A 3-. AVENIDA	120,143
4111600355	4-. CALLE TAMESI A 3-. AVENIDA	80,095
4111600356	PRIVADA 3-. AVE 3-. AVENIDA A MARGEN DEL RIO PANUCO	200,238
4111600357	TAMESI PROL. E. CARRANZA A 1-. CALLE	120,143
4111600358	1-. AVENIDA PROL. E. CARRANZA A 1-. CALLE	113,468
4111600359	1-. AVENIDA 1-. CALLE A 4-. CALLE	233,611
4111600360	1-. AVENIDA 4-. CALLE A CANAL DE LA CORTADURA	133,492
4111600362	3-. AVENIDA PROL. CARRANZA A 2-. CALLE	133,492
4111600363	3-. AVENIDA 2-. CALLE A PRIVADA 3-. AVENIDA	160,190
4111600364	ZARAGOZA TAMAULIPAS A ESPERANZA	233,611
4111600365	ZARAGOZA ESPERANZA A J. E. PIÑA	120,143
4111600366	ZARAGOZA J. E. PIÑA A VOLANTIN	60,071
4111600367	TAMAULIPAS AVE. MONTERREY A ZARAGOZA	200,238
4111600368	V. CARRANZA AVE. MONTERREY A 1 DE MAYO	120,143
4111600369	J. DE ESCANDON AVE. MONTERREY A 1 DE MAYO	186,889
4111600370	ESPERANZA AVE. MONTERREY A ZARAGOZA	253,635
4111600371	ESPERANZA ZARAGOZA A C. DE LA CORTADURA	66,746
4111600372	B. DOMINGUEZ AVE. MONTERREY A ZARAGOZA	253,635
4111600373	J. E. PIÑA AVE. MONTERREY A B. JUAREZ	160,190
4111600374	J. E. PIÑA B. JUAREZ A ZARAGOZA	100,119
4111600375	VOLANTIN AVE. MONTERREY A ZARAGOZA	253,635
4111600376	VOLANTIN ZARAGOZA A M. DEL RIO PANUCO	93,444
4111600377	GUADALUPE AVE. MONTERREY A BARDA API	260,309
4111600378	ARENAL AVE. MONTERREY A INDEPENDENCIA	233,611
4111600379	VICTORIA AVE. MONTERREY A INDEPENDENCIA	233,611
4111600380	R. BUSTAMANTE AVE. MONTERREY A INDEPENDENCIA	213,587
4111600381	LAREDO PRIVADA INTURBIDE A INDEPENDENCIA	120,143
4111600382	MATAMOROS PRIVADA INTURBIDE A INDEPENDENCIA	106,794
4111600383	XICONTECATL PRIVADA INTURBIDE A INDEPENDENCIA	113,468
4111600384	OCAMPO AVE. MONTERREY A MARGEN DEL RIO PANUCO	233,611
4111600385	PADILLA PRIVADA MONTERREY A CALLE NUEVA	86,770
4111600386	F. U. GOMEZ AVE. MONTERREY A CALLE NUEVA	80,095
4111600387	TULA AVE. MONTERREY A CALLE NUEVA	86,770
4111600388	JAUMAVE AVE. MONTERREY A CALLE NUEVA	80,095
4111600389	CUAUHTEMOC ARENAL A TEXAS	46,722
4111600390	CUAUHTEMOC ARENAL A TEXAS	46,722
4111600391	TEXAS CUAUHTEMOC A R. BUSTAMANTE	133,492
4111600392	TEXAS CUAUHTEMOC A GUERRERO	33,373
4111600393	TEXAS GUERRERO A R. BUSTAMANTE	66,746
4111600394	MOCTEZUMA CUAUHTEMOC A GUERRERO	66,746
4111600395	AZTECA TEXAS A R. BUSTAMANTE	66,746
4111600396	1° AVENIDA AV. AYTO. A SANTIAGO	146,841
4111600397	2° AVENIDA AV. AYTO. A SANTIAGO	166,865
4111600398	2° AVENIDA SANTIAGO A R. BUSTAMANTE	66,746
4111600399	3° AVENIDA AV. AYTO. A R. BUSTAMANTE	266,984
4111600400	4° AVENIDA AV. AYTO. A SANTIAGO	213,587
4111600401	TOPILTZIN AV. AYTO. A SANTIAGO	226,936
4111600402	TOPILTZIN SANTIAGO A J. O. DE DGUEZ.	20,024
4111600403	J. GARCIA CLZA. BLANCA A JIMENEZ	140,167
4111600404	B. DE PROTECCION PRIVADA GUERRERO A JIMENEZ	146,841
4111600405	H. DE NACUZARI CLZA. BLANCA A V. GUERRERO	33,373
4111600406	L. TEJADA J. ALDAMA A B. DE PROTECCION	120,143
4111600407	P. PESCADOR J. ALDAMA A B. DE PROTECCION	173,540
4111600408	H. DE NACUZARI J. ALDAMA A JIMENEZ	146,841
4111600409	H. DE NACUZARI JIMENEZ A N. BRAVO	46,722
4111600410	C. PUERTO J. ALDAMA A CARR. 1 VALLES	266,984
4111600411	CARRANZA J. ALDAMA A CARR. 1 VALLES	333,730
4111600412	HIDALGO V. GUERRERO A N. BRAVO	120,143
4111600413	HIDALGO N. BRAVO A OCAMPO	53,397
4111600414	PRIVADA HIDALGO OCAMPO A 12 DE ABRIL	46,722

4111600415	HIDALGO V. GUERRERO A 16 DE SEPTIEMBRE	333,730
4111600416	B. JUAREZ J. ALDAMA Y V. GUERRERO	46,722
4111600417	B. JUAREZ V. GUERRERO Y CARR. 1 VALLES	387,127
4111600418	E. ZAPATA J. ALDAMA Y B. PROTECCION	387,127
4111600419	EJIDATARIOS J. ALDAMA Y B. PROTECCION	333,730
4111600420	PIPILA J. ALDAMA Y B. PROTECCION	300,357
4111600421	N. MENDOZA J. ALDAMA Y JIMENEZ	146,841
4111600422	N. MENDOZA JIMENEZ A N. BRAVO	53,397
4111600423	N. MENDOZA NICOLAS BRAVO A OCAMPO	53,397
4111600424	GALEANA J. ALDAMA A N. BRAVO	186,889
4111600425	I. RAYON J. ALDAMA A B. DE PROTECCION	133,492
4111600426	MATAMOROS J. ALDAMA A ABASOLO	100,119
4111600427	ZARAGOZA J. ALDAMA A B. DE PROTECCION	73,421
4111600428	CUAUHTEMOC J. ALDAMA A B. DE PROTECCION	46,722
4111600429	J. ALDAMA H. DE NACAZARI A CARRANZA	367,103
4111600430	J. ALDAMA JUAREZ A MATAMOROS	487,246
4111600431	J. ALDAMA MATAMOROS Y B. DE PROTECCION	273,659
4111600432	GUERRERO CLZA BLANCA A B. DE PROTECCION	1,228,126
4111600433	GUERRERO V. GUERRERO A J. GARCIA	66,746
4111600434	PRIVADA GUERRERO J. GARCIA A B. DDE PROTECCION	73,421
4111600435	ABASOLO J. GARCIA A MATAMOROS	1,174,730
4111600436	JIMENEZ B. DE PROTECCION A F. PESCADOR	46,722
4111600437	JIMENEZ F. PESCADOR A H. DE NACAZARI	73,421
4111600438	JIMENEZ H. DE NACAZARI A N. MENDOZA	567,341
4111600439	JIMENEZ N. MENDOZA A GALEANA	73,421
4111600440	JIMENEZ GALEANA A B. DE PROTECCION	46,722
4111600441	N. BRAVO B. DE PROTECCION A H. DE NACAZARI	16,687
4111600442	N. BRAVO H. DE NACAZARI A HIDALGO	200,238
4111600443	N. BRAVO HIDALGO A B. JUAREZ	66,746
4111600444	N. BRAVO B. JUAREZ A N. MENDOZA	266,984
4111600445	N. BRAVO N. MENDOZA A B. DE PROTECCION	53,397
4111600446	OCAMPO C. PUERTO A HIDALGO	66,746
4111600447	EJIDO BUSTAMANTE A F. VELAZQUEZ	133,492
4111600448	AZTECA BUSTAMANTE A F. VELAZQUEZ	120,143
4111600449	CULTURA BUSTAMANTE A F. VELAZQUEZ	86,770
4111600450	ENSEÑANZA BUSTAMANTE A F. VELAZQUEZ	80,095
4111600451	2A. AVENIDA BUSTAMANTE A F. VELAZQUEZ	106,794
4111600452	2A. AVENIDA BUSTAMANTE A NEPTUNO	73,421
4111600453	3A AVENIDA BUSTAMANTE A NEPTUNO	73,421
4111600454	STO. NIÑO ARENAL Y AZTECA	86,770
4111600455	NEPTUNO ENSEÑANZA Y 3A. AVENIDA	116,806
4111600456	NEPTUNO 2A. AVENIDA A 3A. AVENIDA	66,746
4111600457	PRIV. MARTE 2A. AVENIDA A 3A. AVENIDA	65,411
4111600458	LUNA BUSTAMANTE A F. VELAZQUEZ	180,214
4111600459	PRIV. LUNA NEPTUNO Y SATURNO	126,817
4111600460	TOPILTZIN BUSTAMANTE A F. VELAZQUEZ	240,286
4111600461	LERDO DE TEJADA BUSTAMANTE A F. VELAZQUEZ	246,960
4111600462	PRIV. SATURNO SATURNO A F. VELAZQUEZ	26,698
4111600463	B. JUAREZ R. BUSTAMANTE A F. VELAZQUEZ	166,865
4111600464	PRIV. JUAREZ NEPTUNO A F. VELAZQUEZ	86,770
4111600465	ZARAGOZA R. BUSTAMANTE A F. VELAZQUEZ	66,746
4111600466	1A. PRIVADA TOPILTZIN Y JUAREZ	123,480
4111600467	NEPTUNO 3A. AVE. A ZARAGOZA	280,333
4111600468	NEPTUNO 3A. AVE. A ZARAGOZA	280,333
4111600469	3A. PRIVADA TOPILTZIN Y JUAREZ	126,817
4111600470	URANO 3A. AVE. A ZARAGOZA	283,671
4111600471	4A. PRIVADA TOPILTZIN Y JUAREZ	126,817
4111600472	SATURNO PRIV. LIMA A JUAREZ	153,516
4111600473	3A. PRIVADA NEPTUNO A PERIMETRAL	93,444
4111600474	STO. NIÑO CULTURA A 2A. AVE	106,794
4111600475	PRIV. SOL SATURNO A PERIMETRAL	33,373
4111600476	BALDERAS AV. HIDALGO A AV. AYTO.	86,770
4111600477	BUCARELI AV. HIDALGO A AV. CENTRAL	60,071
4111600478	BUCARELI CENTRAL A AV. AYTO.	56,734

4111600479	AV. HIDALGO AV. AYTO A BUCARELI	146,841
4111600480	AV. PONIENTE CALLE CERRADA A MOCTEZUMA	66,746
4111600481	AV. CENTRAL AV. AYTO A MOCTEZUMA	220,262
4111600482	AV. CENTRAL BALDERAS A BUCARELI	66,746
4111600483	PRIV. ORIENTE BUCARELI A MOCTEZUMA	130,155
4111600484	MOCTEZUMA AV. HIDALGO A AV. CENTRAL	60,071
4111600485	MOCTEZUMA CENTRAL A AV. AYTO.	66,746
4111600486	NAFARRETE AV. HIDALGO A AV. AYTO.	133,492
4111600487	AV. HIDALGO AV. MOCTEZUMA A NAFARRETE	100,119
4111600488	PRIV. PONIENTE AV. MOCTEZUMA A NAFARRETE	100,119
4111600489	CENTRAL MOCTEZUMA Y NAFARRETE	100,119
4111600490	PRIV ORIENTE MOCTEZUMA Y NAFARRETE	100,119
4111600491	PROLONGACION TOPILZIN AV HIDALGO Y B JUAREZ	63,409
4111600492	OAXACA AV HIDALGO Y AYUNTAMIENTO	153,516
4111600493	SANTO DOMINGO AV HIDALGO Y B JUAREZ	66,746
4111600494	SANTO DOMINGO B. JUAREZ Y AYUNTAMIENTO	90,107
4111600495	AV HIDALGO NAFARRETE Y STO DOMINGO	166,865
4111600496	B. JUAREZ NAFARRETE Y STO DOMINGO	166,865
4111600497	AV AYUNTAMIENTO NAFARRETE Y STO DOMINGO	173,540
4111600498	MARTOCK AV HIDALGO Y B JUAREZ	73,421
4111600499	MARTOCK B. JUAREZ Y SAN LUIS	66,746
4111600500	MARTOCK SAN LUIS A AYUNTAMIENTO	20,024
4111600501	AV HIDALGO SANTO DOMINGO Y MARTOCK	103,456
4111600502	B. JUAREZ SANTO DOMINGO Y MARTOCK	120,143
4111600503	CANAL AYTO A SANTO DOMINGO	30,703
4111600504	AV AYUNTAMIENTO SANTO DOMINGO Y MARTOCK	106,794
4111600505	TOPILZIN AV AYTO Y CUAUCTEMOC	113,468
4111600506	L. DE TEJADA AV AYTO Y CUAUCTEMOC	126,817
4111600507	B. JUAREZ SANTO NIÑO A CUAUCTEMOC	86,770
4111600508	SANTO DOMINGO AV AYTO Y CUAUCTEMOC	93,444
4111600509	RODRIGUEZ TOPILZIN Y SANTO NIÑO	166,865
4111600510	CUAUCTEMOC TOPILZIN Y SANTO DOMINGO	246,960
4111600511	NICOLAS BRAVO AV AYTO Y CUAUCTEMOC	173,540
4111600512	IGNACIO RAMIREZ AV AYTO Y CUAUCTEMOC	253,635
4111600513	AV AYUNTAMIENTO SANTO DOMINGO Y I. RAMIREZ	146,841
4111600514	JUAN ALVAREZ SANTO DOMIINGO Y N BRAVO	130,155
4111600515	SANTO NIÑO SANTO DOMIINGO Y N BRAVO	106,794
4111600516	GUILLERMO PRIETO AV AYTO Y CUAUCTEMOC	200,238
4111600517	AV AYUNTAMIENTO IGNACIO RAMIREZ Y G PRIETO	66,746
4111600518	G. FARIAS IGNACIO RAMIREZ Y G PRIETO	60,071
4111600519	JUAN ALVAREZ IGNACIO RAMIREZ Y G PRIETO	56,734
4111600520	CUAUCTEMOC IGNACIO RAMIREZ Y G PRIETO	53,397
4111600521	PRIV P .J. MENDEZ AV AYTO Y GOMEZ FARIAS	46,722
4111600522	P.J.MENDEZ CERRADA Y AV CUAUCTEMOC	80,095
4111600523	NUEVA AV AYTO Y CUAUCTEMOC	226,936
4111600524	HUMBOLT G.FARIAS Y CUAUCTEMOC	180,214
4111600525	1A CALLE AV AYTO Y GOMEZ FARIAS	46,722
4111600526	2A CALLE AV AYTO Y GOMEZ FARIAS	46,722
4111600527	ANDRES GARCIA AV AYTO Y CUAUCTEMOC	233,611
4111600528	AV AYUNTAMIENTO G. PRIETO Y A. GARCIA	206,913
4111600529	G. FARIAS G. PRIETO Y HUMBOLT	153,516
4111600530	G. FARIAS "G,PRIETO Y HUMBOLT"	153,516
4111600531	4A. PRIVADA CERRADAY 1A CALLE	40,048
4111600532	2A PRIV CERRADA Y HUMBOLT	20,024
4111600533	2A PRIV CERRADA Y HUMBOLT	20,024
4111600534	PONTVIANE CERRADA A A GARCIA	100,119
4111600535	CUAUCTEMOC "G,PRIETO Y HUMBOLT"	150,179
4111600536	CUAUCTEMOC HUMBOLT Y A GARCIA	63,409
4111600537	TOPILZIN CUAUCTEMOC Y J.O. DE DMZ	126,817
4111600538	TOPILZIN HIDALGO Y BUSTAMANTE	106,794
4111600539	L. DE TEJADA CUAUCTEMOC Y BUSTAMANTE	173,540
4111600540	B. JUAREZ CUAUCTEMOC Y BUSTAMANTE	130,155
4111600541	ZARAGOZA CUAUCTEMOC E HIDALGO	60,071
4111600542	ZARAGOZA HIDALGO Y J.O. DE DOMINGUEZ	63,409

4111600543	ZARAGOZA J.O. DE DMZ Y BUSTAMANTE	90,107
4111600544	N. BRAVO CUAUCTEMOC Y BUSTAMANTE	233,611
4111600545	OCAMPO CUAUCTEMOC Y BUSTAMANTE	240,286
4111600546	5 DE FEBRERO CUAUCTEMOC Y J.O. DE DMZ	123,480
4111600547	5 DE FEBRERO J.O. DE DMZ Y FCO Y MADERO	60,071
4111600548	5 DE FEBRERO F.J. MINA Y R. BUSTAMANTE	80,095
4111600549	CUAUCTEMOC TOPILZIN Y 5 DE FEBRERO	373,778
4111600550	HIDALGO TOPILZIN Y ZARAGOZA	186,889
4111600551	HIDALGO ZARAGOZA Y 5 DE FEBRERO	183,552
4111600552	J.O. DE DOMINGUEZ TOPILZIN Y ZARAGOZA	186,889
4111600553	J.O. DE DOMINGUEZ ZARAGOZA Y 5 DE FEBRERO	186,889
4111600554	FCO J MINA N BRAVO Y 5 DE FEBRERO	123,480
4111600555	S.I. DE LA CRUZ OCAMPO Y 5 DE FEBRERO	66,746
4111600556	R. BUSTAMANTE TOPILZIN Y NICOLAS BRAVO	260,309
4111600557	R. BUSTAMANTE N. BRAVO A 5 DE FEBRERO	133,492
4111600558	R. BUSTAMANTE OCAMPO Y 5 DE FEBRERO	70,083
4111600559	ZARAGOZA R. BUSTAMANTE A URANO	86,770
4111600560	ALTAMIRA NEPTUNO A PERIMETRAL	60,071
4111600561	PRIV MANTE R. BUSTAMANTE A PERIMETRAL	56,734
4111600562	PRIV LLERA R. BUSTAMANTE A PERIMETRAL	66,746
4111600563	TULA R. BUSTAMANTE A PERIMETRAL	60,071
4111600564	JAUMAVE R. BUSTAMANTE A PERIMETRAL	56,734
4111600565	VICTORIA R. BUSTAMANTE A PERIMETRAL	53,397
4111600566	PADILLA R. BUSTAMANTE A PERIMETRAL	53,397
4111600567	HUMBOLT R. BUSTAMANTE A PERIMETRAL	50,060
4111600568	SAN FERNANDO R. BUSTAMANTE A PERIMETRAL	73,421
4111600569	V. HERMOSO R.BUSTAMANTE Y MATAMOROS	80,095
4111600570	PRIV VALLE HERMOSO R.BUSTAMANTE Y VALLEHERMOSO	46,722
4111600571	MATAMOROS R.BUSTAMANTE Y PERIMETRAL	300,357
4111600572	R. BRAVO DEMOCRACIA Y PERIMETRAL	126,817
4111600573	REYNOSA DEMOCRACIA Y PERIMETRAL	106,794
4111600574	LAREDO DEMOCRACIA Y PERIMETRAL	66,746
4111600575	R. BUSTAMANTE N. BREVO Y HUMBOLT	260,309
4111600576	R. BUSTAMANTE HUMBOLT Y DEMOCRACIA	163,528
4111600577	R.BUSTAMANTE ZARAGOZA Y OCAMPO	110,131
4111600578	R.BUSTAMANTE OCAMPO Y PRIV VALLERMOSO	320,381
4111600579	DEMOCRACIA MATAMOROS Y PERIMETRAL	246,960
4111600580	DEMOCRACIA MATAMOROS Y PERIMETRAL	220,262
4111600581	PRIVADA BUSTAMANTE A F. MATA	43,385
4111600582	J. SOCIAL BUSTAMANTE Y GPE POSADAS	100,119
4111600583	PRIV J. SOCIAL PASEO LIBERAL Y CJON SANTO N	53,397
4111600584	4A. PRIVADA PASEO LIBERAL Y CJON SANTO N	66,746
4111600585	3A PRIVADA PASEO LIBERAL Y CJON SANTO N	60,071
4111600586	2A PRIV PASEO LIBERAL Y CJON SANTO N	40,048
4111600587	EDUCACION BUSTAMANTE Y G POSADAS	100,119
4111600588	TRIUNFO BUSTAMANTE Y P. LIBERAL	140,167
4111600589	16 DE SEPTIEMBRE BUSTAMANTE Y P. LIBERAL	160,190
4111600590	R. BUSTAMANTE DEMOCRACIA Y 16 DE SEPTIEMBRE	307,032
4111600591	F.MATA DEMOCRACIA Y 16 DE SEPTIEMBRE	263,647
4111600592	G. POSADAS DEMOCRACIA Y 16 DE SEPTIEMBRE	253,635
4111600593	P. LIBERAL DEMOCRACIA Y 16 DE SEPTIEMBRE	233,611
4111600594	SANTO NIÑO DEMOCRACIA Y BLVD L. MATEOS	86,770
4111600595	BLVD ADOLFO LOPEZ MATEOS PRIV Y 16 DE SEPTIMBRE	153,516
4111600596	F. TREJO S.J.I. DE LA CRUZ Y BUSTAMANTE	93,444
4111600597	PRIV DALIA S.J.I. DE LA CRUZ Y BUSTAMANTE	96,782
4111600598	L. CARDENAS S.J.I. DE LA CRUZ Y BUSTAMANTE	110,131
4111600599	PRIV GARDENIA S.J.I. DE LA CRUZ Y BUSTAMANTE	113,468
4111600600	CAMACHO S.J.I. DE LA CRUZ Y BUSTAMANTE	133,492
4111600601	S.I. DE LA CRUZ F.TREJO Y MAINERO	186,889
4111600602	R. BUSTAMANTE F.TREJO Y MAINERO	166,865
4111600603	GPE MAINERO S.J.I. DE LA CRUZ Y BUSTAMANTE	153,516
4111600604	HIDALGO S.J.I. DE LA CRUZ Y R. ZAPATA	60,071
4111600605	S.I. DE LA CRUZ GPE MAINERO A MORELOS	123,480
4111600606	R. ZAPATA GPE MAINERO A MORELOS	133,492

4111600607	E. CASTAÑEDA GPE MAINERO A MORELOS	133,492
4111600608	J. ESCUTIA GPE MAINERO A MORELOS	130,155
4111600609	M. DE OCA GPE MAINERO A MORELOS	60,071
4111600610	MATAMOROS GPE MAINERO A MORELOS	116,806
4111600611	R. BUSTAMANTE GPE MAINERO A MORELOS	120,143
4111600612	MORELOS L. VALLE A BUSTAMANTE	200,238
4111600613	PRIV. ALLENDE CERRADA A R. BUSTAMANTE	76,758
4111600614	ALLENDE L. VALLE A BUSTAMANTE	180,214
4111600615	L. VALLE MORELOS A ALLENDE	233,611
4111600616	R. ZAPATA MORELOS A BARDA CENTRAL	100,119
4111600617	F. CASTAÑEDA MORELOS A BARDA CENTRAL	100,119
4111600618	PRIVADA ALLENDE A BARDA CENTRAL	33,373
4111600619	R. BUSTAMANTE MORELOS A ALLENDE	80,095
4111600620	ARQUITECTOS BLAS GODINEZ A INGENIEROS	100,119
4111600621	E. MEXICANO BLAS GDEZ A PUNTA (MITAD)	66,746
4111600622	PRIV. BLAS GDEZ BLAS GDEZ A PRIV. ARQUITECTOS	40,048
4111600623	BLAS GODINEZ AQUITECTOS A E. MEXICANO	113,468
4111600624	PRIV. ARQUITECTOS ARQUITECTOS A CERRADA	100,119
4111600625	INGENIEROS CERRADA A E. MEXICANO	146,841
4111600626	INGUANZO CUAUHEMOC A S.J.I.CRUIZ	246,960
4111600627	F. TREJO CUAUHEMOC A S.J.I.CRUIZ	246,960
4111600628	L. CARDENAS CUAUHEMOC A S.J.I.CRUIZ	246,960
4111600629	J. CAMACHO CUAUHEMOC A J. MINA	186,889
4111600630	J. CAMACHO J. MINA A. S.J.I. DE LA CRUIZ	66,746
4111600631	GPE. MAINERO CUAUHEMOC A S.J.I.CRUIZ	246,960
4111600632	P. J. MENDEZ CUAUHEMOC A S.J.I.CRUIZ	253,635
4111600633	J. B. TIJERINA AV. AYTO. A S.J.I. DE LA CRUIZ	497,258
4111600634	PRIV. RAYON BERLIN A L. RAYON	126,817
4111600635	PRIV. CUAUHEMOC CUAUHEMOC A HIDALGO	60,071
4111600636	S. CANALES HIDALGO A L. VALLE	176,877
4111600637	PRIV. AYTO. AYTO. A CERRADA	40,048
4111600638	PRIV. J.B. TIJERINA J. B. TIJERINA A CERRADA	20,024
4111600639	BERLIN P.J. MENDEZ A E. MEXICANO	260,309
4111600640	LONDRES P.J.MENDEZ A PRIV. RAYON	100,119
4111600641	RAYON P.J.MENDEZ A PRIV. RAYON	83,433
4111600642	AV. CUAUTEMOC P.J.MENDEZ A S. CANALES	126,817
4111600643	HIDALGO INGUANZO A S. CANALES	433,849
4111600644	J. O. DE DOMINGUEZ INGUANZO A S. CANALES	433,849
4111600645	J. MINA INGUANZO A J. CAMACHO	433,849
4111600646	J. MINA J. CAMACHO A S. CANALES	246,960
4111600647	PRIV. MARGARITAS F. TREJO A L. CARDENAS	60,071
4111600648	PRIV. INGUANZO INGUANZO A C/CERRADA	26,698
4111600649	MATAMOROS J.B.TIJERINA A BLAS GODINEZ	183,552
4111600651	IGUALDAD HIDALGO A BUSTAMANTE	220,262
4111600652	HUMBOLT CUAUHEMOC A BUSTAMANTE	300,357
4111600653	A. GARCIA AV. AYTO. A BUSTAMANTE	333,730
4111600654	V. INGUANZO AV. AYTO. CUAUHEMOC	233,611
4111600655	F. TREJO AV. AYTO. CUAUHEMOC	233,611
4111600656	L. CARDENAS AV. AYTO. CUAUHEMOC	233,611
4111600657	A. CAMACHO AV. AYTO. CUAUHEMOC	233,611
4111600658	GPE. MAINERO AV. AYTO. CUAUHEMOC	233,611
4111600659	P.J.MENDEZ AV. AYTO. CUAUHEMOC	233,611
4111600660	AV. AYTO ANDRES GARCIA A P.J. MENDEZ	427,174
4111600661	BERLIN ANDRES GARCIA A P.J. MENDEZ	353,754
4111600662	LONDRES ANDRES GARCIA A P.J. MENDEZ	353,754
4111600663	RAYON ANDRES GARCIA A P.J. MENDEZ	353,754
4111600664	AV. CUAUHEMOC 5 DE FEBRERO A HUMBOLT	120,143
4111600665	AV. CUAUHEMOC HUMBOLT A F. TREJO	180,214
4111600666	AV. CUAUHEMOC F. TREJO A P.J. MENDEZ	246,960
4111600667	HIDALGO 5 DE FEBRERO A INGUANZO	253,635
4111600668	J. O. DE DOMINGUEZ 5 DE FEBRERO A INGUANZO	246,960
4111600669	J. MINA 5 DE FEBRERO A IGUALDAD	60,071
4111600670	J. MINA 5 DE FEBRERO A INGUANZO	246,960
4111600671	S.J.I. DE LA CRUIZ IGUALDAD A HUMBOLT	60,071

4111600672	S.J.I. DE LA CRUZ 5 DE FEBRERO A INGUANZO	246,960
4111600673	PRIV. JUSTICIA A. GARCIA A INGUANZO	46,722
4111600674	CALLEJON STO. NIÑO 5 DE FEBRERO A INGUANZO	420,500
4111600675	PRIV. NUEVA AV. HIDALGO A B. JUAREZ	70,083
4111600676	"AV. ""A"" AV. HIDALGO A SAN LUIS	146,841
4111600677	"AV. ""A"" SAN LUIS A AV. AYTO.	40,048
4111600678	"AV. ""B"" AV. HIDALGO A AV. AYTO.	206,913
4111600679	4° CALLE AV. HIDALGO A AV. AYTO.	220,262
4111600680	AV. HIDALGO MARTOCK A 4° CALLE	246,960
4111600681	VICTORIA C/CERRADA A 4° CALLE	186,889
4111600682	MONTERREY MARTOCK A 4° CALLE	276,996
4111600683	SAN LUIS MARTOCK A 4° CALLE	253,635
4111600684	AV. AYTO. "AV. ""A"" A 4° CALLE"	133,492
4111600685	AV. AYTO. "AV. ""A"" A MARTOCK"	113,468
4111600686	PRIV. SMITH 1° AVE. A 2° AVE	73,421
4111600687	PRIMERA PRIV. 2° AVE A AV. AYTO.	66,746
4111600688	FCO. NICODEMO AV. HIDALGO A AV. AYTO.	240,286
4111600689	2° PRIV 2° AVE A AV. AYTO.	86,770
4111600690	J. M. TORREA AV. HIDALGO A AV. AYTO.	253,635
4111600691	PRIV. ROBLE 2° AVE A AV. AYTO.	106,794
4111600692	J. CERVANTES AV. HIDALGO A AV. AYTO.	293,682
4111600693	S. CANALES AV. HIDALGO A SAN LUIS	160,190
4111600694	S. CANALES SAN LUIS A 2° AVE.	53,397
4111600695	S. CANALES 2° AVE. A RELOJ	46,722
4111600696	S. CANALES RELOJ A AV. AYTO.	106,794
4111600697	AV. HIDALGO 4° CALLE A S. CANALES	307,032
4111600698	PRIV. PERLA J. CERVANTES A S. CANALES	66,746
4111600699	1° AVENIDA 4° CALLE A S. CANALES	293,682
4111600700	2° AVENIDA 4° CALLE A FCO. NICODEMO	80,095
4111600701	2° AVENIDA FCO. NICODEMO A 4° CALLE	80,095
4111600702	AV. AYTO. 4° CALLE A F. TREJO	180,214
4111600703	AV. AYTO. F. TREJO A S. CANALES	86,770
4111600704	PRIV. S. CANALES RELOJ A AV. AYTO.	126,817
4111600705	REFORMA AV. HIDALGO A AV. AYTO.	327,055
4111600706	L. GUERRERO AV. HIDALGO A SAN LUIS	146,841
4111600707	L. GUERRERO SAN LUIS A RELOJ	66,746
4111600708	L. GUERRERO RELOJ A AV. AYTO.	133,492
4111600709	AV. HIDALGO S. CANALES A L. GUERRERO	80,095
4111600710	PRIV. PERLA S. CANALES A REFORMA	40,048
4111600711	DELICIAS S. CANALES A L. GUERRERO	86,770
4111600712	SAN LUIS S. CANALES A L. GUERRERO	100,119
4111600713	RELOJ S. CANALES A L. GUERRERO	200,238
4111600714	TIJERINA S. CANALES A L. GUERRERO	113,468
4111600715	S. LOZANO PRIV. S. CANALES A L. GUERRERO	93,444
4111600716	AV. AYTO. S. CANALES A L. GUERRERO	120,143
4111600717	F. RESENDIZ AV. HIDALGO A AV. AYTO.	340,405
4111600718	J. CAMACHO AV. HIDALGO A AV. AYTO.	347,079
4111600719	E. ZAMUDIO AV. HIDALGO A AV. AYTO.	353,754
4111600720	GIL PIÑA AV. HIDALGO A AV. AYTO.	357,091
4111600721	AV. MAYOR AV. HIDALGO A GUADALAJARA	133,492
4111600722	AV. MAYOR GUADALAJARA A RELOJ	90,107
4111600723	AV. MAYOR RELOJ A AV. AYTO.	160,190
4111600724	S. PEGUEROS RELOJ A AV. AYTO.	173,540
4111600725	M. ALEMAN RELOJ A AV. AYTO.	153,516
4111600726	EDMUNDO MTEZ S. LOZANO A AV. AYTO.	106,794
4111600727	AV. AYTO. L. GUERRERO A MAYOR	153,516
4111600728	AV AYTO MAYOR A E. MEXICANO	113,468
4111600729	M.S. MEDINA L. GUERRERO A MAYOR	150,179
4111600730	DELICIAS L. GUERRERO A MAYOR	153,516
4111600731	GUADALAJARA MAYOR A E. MEXICANO	80,095
4111600732	TAMPICO S. PEGUEROS A E. MEXICANO	53,397
4111600733	RELOJ S. PEGUEROS A L. GUERRERO	166,865
4111600734	RELOJ MAYOR A E. ZAMUDIO	66,746
4111600735	RELOJ M. ALEMAN A E. MEXICANO	33,373

4111600736	S. LOZANO L. GUERRERO A S. PEGUEROS	180,214
4111600737	S. LOZANO S. PEGUEROS A E. MEXICANO	53,397
4111600738	AV. AYTO. L. GUERRERO A E. MEXICANO	280,333
4111600739	OLMO AV. CHAIREL A AV. HIDALGO	347,079
4111600740	PINO AV. CHAIREL A AV. HIDALGO	300,357
4111600741	NOGAL AV. CHAIREL A AV. HIDALGO	287,008
4111600742	SAUCE AV. CHAIREL A NARANJO	300,357
4111600743	PALMA NARANJO A AV. HIDALGO	300,357
4111600744	SAUCE AV. CHAIREL A NARANJO	60,071
4111600745	SAUCE-CEREZO AV. CHAIREL A AV. HIDALGO	300,357
4111600746	CEREZO-MANGO AV. CHAIREL A AV. HIDALGO	300,357
4111600747	MANGO-EUCALIPTO AV. CHAIREL A AV. HIDALGO	300,357
4111600748	EUCALIPTO-NOGAL AV. CHAIREL A AV. HIDALGO	300,357
4111600749	EUCALIPTO NARANJO A AV. HIDALGO	146,841
4111600750	AV. CHAIREL OLMO A EUCALIPTO	433,849
4111600751	NARANJO OLMO A PINO-MORAL	347,079
4111600752	NARANJO PALMAS A SAUCE-CEREZO	53,397
4111600753	NARANJO MANGO A CEREZO	80,095
4111600754	AV. HIDALGO OLMO A NOGAL	367,103
4111600755	SAUCE NARANJO A AV. HIDALGO	146,841
4111600756	MANGO NARANJO A AV. HIDALGO	146,841
4111600757	NOGAL AV. CHAIREL A AV. HIDALGO	287,008
4111600758	FRESNO AV. CHAIREL A AV. HIDALGO	287,008
4111600759	ROBLE AV. CHAIREL A AV. HIDALGO	246,960
4111600760	CIPRES AV. CHAIREL A AV. HIDALGO	160,190
4111600761	OLIVO AV. CHAIREL A AV. HIDALGO	166,865
4111600762	ALAMO AV. CHAIREL A AV. HIDALGO	153,516
4111600763	ZAPOTE AV. CHAIREL A AV. HIDALGO	200,238
4111600764	PALMERA AV. CHAIREL A ROSAL	120,143
4111600765	ENCINO AV. CHAIREL A AV. HIDALGO	233,611
4111600766	AV. CHAIREL CIPRES A OLIVO	66,746
4111600767	AV. CHAIREL ZAPOTE A ENCINO	73,421
4111600768	ROSAL ZAPOTE A ENCINO	66,746
4111600769	AV. HIDALGO NOGAL A ENCINO	487,246
4111600770	R. BUSTAMANTE INGUANZO A E. MEXICANO	287,008
4111600771	H. DE NACUZARI CANSECO A G.SALINAS (PAZ)	266,984
4111600772	H. DE NACUZARI G.SALINAS A B. DE PROTECCION	133,492
4111600774	B. DE PROTECCION J. CASTILLA A CARR. T. VALLES	1,001,190
4111600775	CARR. T. VALLES P. CHAIREL A PL. TRATAMIENTO	1,001,190
4111600776	H. DE NACUZARI ADUANA A S. BOLIVAR	320,381
4111600777	PTO.MANZANILLO CASTOR ROJO Y PTO. PROGRESO	63,523
4111600778	PTO. MANZANILLO PTO. PROGRESO Y AV.MONTERREY	136,574
4111600779	PRIV.PTO.ACAPULCO ZIHUATANEJO Y AV.MONTERREY	28,585
4111600780	PTO. ESCONDIDO PTO.MANZILLO Y SOTO LA MARINA	73,051
4111600781	PTO. PROGRESO PEÑA SUCRE Y PTO. MANZANIL	73,051
4111600782	PTO. PROGRESO PTO.MANZANILO Y SOTO LA MARINA	73,051
4111600783	PTO. VALLARTA PEÑA SUCRE Y SOTO LA MARIN	146,103
4111600784	PTO. M ARQUEZ PEÑA SUCRE Y SOTO LA MARINA	146,103
4111600785	PTO. ACAPULCO PEÑA SUCRE Y SOTO LA MARINA	146,103
4111600786	ZIHUATANEJO PEÑA SUCRE Y PRIV.PTO.ACAPULCO	28,585
4111600787	AV. MONTERREY PEÑA SUCRES Y SOTO LA M ARINA	149,279
4111600788	CMO. ARENAL CARLOS G. FLORES Y CASTOR GRIS	62,253
4111600789	LORENZO SEGURA CARLOS G. FLORES Y CASTOR GRIS	57,171
4111600790	F. MONTALVO CARLOS G. FLORES Y CASTOR GRIS	61,617
4111600791	ALBERTO FLORES CARLOS G. FLORES Y PEÑA SUCRES	79,404
4111600792	ANTONIO SALMON CARLOS G. FLORES Y PEÑA SUCRES	76,228
4111600793	PTO. VALLARTA MONTERREY Y PEÑA SUCRE	49,548
4111600794	PTO.ACAPULCO MONTERREY Y PEÑA SUCRE	62,888
4111600795	ZIHUATANEJO MONTERREY Y PEÑA SUCRE	69,240
4111600796	AV.MONTERREY MONTERREY Y ESTADIO	44,466
4111600797	PEÑA SUCRE C. AZUL Y A.FLORES	95,285
4111600798	PEÑA SUCRE A. FLORES Y AV. MONTERREY	158,808
4111600799	ESTADIO ZIHUATANEJO Y AV.MONTERREY	47,642
4111600800	MONTERREY A.FLORES Y AV.MONTERREY	181,041

4111600801	AVE. MONTERREY PEÑA SUCRE Y SOTO LA MARINA	149,279
4111600802	SAUCE ROBLE Y AV. MONTERREY	171,512
4111600803	ROBLE SAUCE Y BARDA DE CEMEN.	25,409
4111600804	PINO SAUCE Y BARDA DE CEMEN.	25,409
4111600805	OLMO SAUCE Y BARDA DE CEMEN.	25,409
4111600806	ALAMO SAUCE Y BARDA DE CEMEN.	25,409
4111600807	ENCINO SAUCE Y BARDA DE CEMEN.	25,409
4111600808	FRESNO SAUCE Y BARDA DE CEMEN.	25,409
4111600809	CDA. R. CONCHOS SAUCE Y BARDA DE CEMEN.	60,347
4111600810	RIO CONCHOS AREA VERDE Y S. MARCOS	76,228
4111600811	C. DEL BERNAL AREA VERDE Y AV. MONTERREY	146,103
4111600812	SOTO LA MARINA CASTOR ROJO Y AV. MONTERREY	174,688
4111600813	AREA VERDE SOTO LA MARINA Y C. RIO CONCHOS	95,285
4111600814	AV. MONTERREY SOTO LA MARINA Y C. DEL BERNAL	31,762
4111600815	C. DEL ARENAL SOTO LA MARINA Y C. DEL BERNAL	88,932
4111600816	CASTOR BLANCO SOTO LA MARINA Y PRIV. FLAMBOYAN	31,762
4111600817	CASTOR BLANCO PRIV. FLAMBOYAN Y C. DEL BERNAL	38,114
4111600818	C. DEL BERNAL CASTOR BLANCO Y AREA VERDE	41,290
4111600819	PRIV. FLAMBOYAN C. DEL BERNAL Y C. VERDE	47,642
4111600820	CMO. DEL ARENAL CASTOR GRIS Y SOTO LA MARINA	142,927
4111600821	CASTOR BLANCO CASTOR GRIS Y SOTO LA MARINA	127,046
4111600822	CASTOR VERDE CASTOR GRIS Y SOTO LA MARINA	127,046
4111600823	CASTOR AZUL CASTOR GRIS Y SOTO LA MARINA	127,046
4111600824	CASTOR ROJO PRIV. C. ROJO Y SOTO LA MARINA	95,285
4111600825	PTO. MANZANILLO CMO. ARENAL Y CASTOR BLANCO	28,585
4111600826	CASTOR GRIS CASTOR BLANCO Y CASTOR AZUL	57,171
4111600827	CASTOR GRIS CASTOR AZUL Y CASTOR ROJO	28,585
4111600828	CMO. DEL ARENAL MANUEL DIAZ Y CARLOS G. FLORES	98,461
4111600829	LORENZO SEGURA MANUEL DIAZ Y CARLOS G. FLORES	98,461
4111600830	FEDERICO MONTALVO MANUEL DIAZ Y MANUEL GARCIA	76,228
4111600831	ANTONIO SALMON MANUEL DIAZ Y MANUEL GARCIA	76,228
4111600832	ALBERTO FLORES MANUEL DIAZ Y CARLOS G. FLORES	120,694
4111600833	FEDERICO MONTALVO B. MONTESINOS Y MANUEL DIAZ	60,347
4111600834	B. MONTESINOS AV. JALISCO Y A. FLORES	28,585
4111600835	B. MONTESINOS AV. JALISCO Y A. FLORES	114,341
4111600836	LOPEZ MATEOS REP. DE PARAGUAY Y AVE. JALISCO	114,341
4111600837	AMERICA DEL SUR AVE. UNIVERSIDAD Y REP. DE PARAGUAY	193,745
4111600838	AV. UNIVERSIDAD AMERICA DEL NORTE Y AMERICA DEL SUR	175,323
4111600839	REP. PANAMA AMERICA DEL NORTE Y AMERICA DEL SUR	175,323
4111600840	REP. DE NICARAGUA AMERICA DEL NORTE Y AMERICA DEL SUR	179,770
4111600841	REP. DE ARGENTINA AMERICA DEL NORTE Y AMERICA DEL SUR	184,217
4111600842	REP. DE PARAGUAY AMERICA DEL NORTE Y AMERICA DEL SUR	188,663
4111600843	REP. DE MEXICO AMERICA DEL NORTE Y AMERICA DEL SUR	193,110
4111600844	AV. JALISCO AMERICA DEL NORTE Y AMERICA DEL SUR	210,261
4111600845	AV. JALISCO LOPEZ MATEOS Y C. DEL BERNAL	171,512
4111600846	17 AVE. UNIVERSIDAD Y AVE. JALISCO	306,181
4111600847	16 AVE. UNIVERSIDAD Y AVE. JALISCO	303,640
4111600848	15 AVE. UNIVERSIDAD Y AVE. JALISCO	300,464
4111600849	14 AVE. UNIVERSIDAD Y AVE. JALISCO	301,734
4111600850	13 AVE. UNIVERSIDAD Y AVE. JALISCO	289,030
4111600851	12 6TA. Y 7TA.	53,995
4111600852	12 AVE. UNIVERSIDAD Y 7TA	38,114
4111600853	12 6TA. Y 7TA.	52,724
4111600854	12 6TA. Y 7TA.	52,089
4111600856	11 AVE. UNIVERSIDAD Y AVE. JALISCO	208,355
4111600857	10 AVE. UNIVERSIDAD Y AVE. JALISCO	250,916
4111600858	AVE. UNIVERSIDAD 10 Y	15,881
4111600859	AVE. UNIVERSIDAD 10 Y	61,617
4111600860	7TA. AVE. 11 Y	28,585
4111600861	6TA. AVE. 10 Y	53,995
4111600862	6TA. AVE. 11 Y	53,995
4111600863	6TA. AVE. 12 Y	52,089
4111600864	5TA. AVE. 11 Y	107,989
4111600865	AVE. JALISCO 12 Y	165,160

4111600866	AVE. JALISCO 14	Y		133,398
4111600867	B. MONTESINOS NAVARRETE	Y	AVE. JALISCO	123,870
4111600868	FCO. MENDOZA CMO. DEL ARENAL	Y	AVE. JALISCO	279,501
4111600869	ANTONIO SALMON CMO. DEL ARENAL	Y	AVE. JALISCO	273,149
4111600870	ALFREDO GOMEZ VEGA CMO. DEL ARENAL	Y	AVE. JALISCO	260,444
4111600871	CARLOS G. FLORES CMO. DEL ARENAL	Y	YUCATAN	206,450
4111600872	HERO EDGAR FLORES CMO. DEL ARENAL	Y	YUCATAN	165,160
4111600873	GABINO DIAZ CMO. DEL ARENAL	Y	YUCATAN	114,341
4111600874	CMO. DEL ARENAL FCO. MENDOZA	Y	MANUEL DIAZ	63,523
4111600875	" ANDADOR "" C "" ANTONIO SALMON	Y	MANUEL DIAZ	82,580
4111600876	" ANDADOR "" B "" ALFREDO GOMEZ VEGA	Y	A. SALMON	34,938
4111600877	GUILLERMO NAVARRETE FCO. MENDOZA	Y	B.MONTESINOS	34,938
4111600878	YUCATAN PRIV. OBREGON	Y	SONORA	99,731
4111600879	YUCATAN C. DEL ARENAL	Y	A. AVALOS	190,569
4111600880	YUCATAN A. AVALOS	Y	A. SALMON	28,585
4111600881	JALISCO B.MONTESINOS	Y	A. SALMON	57,171
4111600882	OBREGON AGUASCALIENTES	Y	J. SIERRA	63,523
4111600883	AV. MONTERREY J. SIERRA	Y	M.ANGEL	63,523
4111600884	AV. MONTERREY SONORA	Y	SALTILLO	27,315
4111600885	FRANCIA AGUASCALIENTES	Y	SOR JUANA	190,569
4111600886	ESPAÑA AGUASCALIENTES	Y	SOR JUANA	158,808
4111600887	ESPAÑA SOR JUANA INES	Y	SONORA	117,518
4111600888	DINAMARCA AGUASCALIENTES	Y	SONORA	241,387
4111600889	DINAMARCA SONORA	Y	R.ARIZPE	117,518
4111600890	REP. DE CHILE AGUASCALIENTES	Y	R. ARIZPE	336,672
4111600891	COLOMBIA MIGUEL ANGEL	Y	SOR JUANA INES	71,146
4111600892	COLOMBIA SOR JUANA INES	Y	R. ARIZPE	238,211
4111600893	BRASIL AGUASCALIENTES	Y	R. ARIZPE	279,501
4111600894	D. MIRON AGUASCALIENTES	Y	R. ARIZPE	263,620
4111600895	CECILIA SOR JUANA INES	Y	R. ARIZPE	241,387
4111600896	PRIV. BOGOTA SOR JUANA INES	Y	R. ARIZPE	222,331
4111600897	CHARRO SOR JUANA INES	Y	R. ARIZPE	228,683
4111600898	BOLIVIA SOR JUANA INES	Y	R. ARIZPE	235,035
4111600899	N. HEROES SOR JUANA INES	Y	REP. CUBA	57,171
4111600900	N. HEROES REP. DE CUBA	Y	R. ARIZPE	177,864
4111600901	SOR JUANA INES 1o MAYO	Y	CECILIA	336,672
4111600902	AGUASCALIENTES ESPAÑA	Y	OBREGON	127,046
4111600903	JUSTO SIERRA FRANCIA	Y	MONTERREY	50,818
4111600904	MIGUEL ANGEL COLOMBIA	Y	MONTERREY	222,331
4111600905	SOR JUANA INES D. MIRON	Y	COLOMBIA	88,932
4111600906	SOR JUANA INES COLOMBIA	Y	ESPAÑA	165,160
4111600907	SOR JUANA INES ESPAÑA	Y	FRANCIA	60,347
4111600908	REP. DE CUBA 1o MAYO	Y	N. HEROES	57,171
4111600909	REP. DE CUBA N. HEROES	Y	D. MIRON	317,615
4111600910	REP. DE CUBA D. MIRON	Y	ESPAÑA	298,558
4111600911	SONORA 1o. MAYO	Y	DINAMARCA	587,588
4111600912	SONORA DINAMARCA	Y	ESPAÑA	57,171
4111600913	SALTILLO 1o. MAYO	Y	MONTERREY	619,349
4111600914	R. ARIZPE 1o. MAYO	Y	DINAMARCA	552,650
4111600915	ZACATECAS AV. JALISCO	Y	SINALOA	184,217
4111600916	ZACATECAS SINALOA	Y	MONTERREY	69,875
4111600917	QUERETARO SINALOA	Y	TORRE CANTU	209,626
4111600918	QUERETARO TORRE CANTU	Y	MONTERREY	171,512
4111600919	OAXACA LOPEZ MATEOS	Y	CHIHUAHUA	181,041
4111600920	OAXACA JALISCO	Y	SINALOA	184,217
4111600921	OAXACA SINALOA	Y	MORELOS	41,290
4111600922	NVO. LEON TORRE CANTU	Y	CHIHUAHUA	181,041
4111600923	NAYARIT COAHUILA	Y	AGUASCALIENTES	127,046
4111600924	AV. JALISCO 13	Y	OAXACA	85,756
4111600925	AV. JALISCO OAXACA	Y	LOPEZ MATEOS	308,087
4111600926	AV. JALISCO LOPEZ MATEOS	Y	ZACATECAS	279,501
4111600927	AV. JALISCO B. MONTESINOS	Y	AVE. MONTERREY	215,978
4111600928	AV. JALISCO B.MONTESINOS	Y	ZACATECAS	57,171
4111600929	AV. JALISCO VERACRUZ	Y	ZACATECAS	57,171

4111600930	HIDALGO OAXACA	Y	MONTERREY	943,317
4111600931	GUERRERO OAXACA	Y	MONTERREY	870,265
4111600932	SINALOA OAXACA	Y	MONTERREY	781,333
4111600933	SINALOA OAXACA	Y	MONTERREY	749,571
4111600934	MORELOS OAXACA	Y	MONTERREY	705,105
4111600935	SAN LUIS OAXACA	Y	MONTERREY	616,173
4111600936	PRIV. SAN LUIS 10	Y	PRIV. N	152,455
4111600937	BLVD. LOPEZ MATEOS 10	Y	OBREGON	425,604
4111600938	TORRE CANTU LOPEZ MATEOS	Y	MONTERREY	393,843
4111600939	LOPEZ MATEOS MOCHOACAN	Y	OBREGON	482,775
4111600940	TORRE CANTU OBREGON	Y	MONTERREY	400,195
4111600941	GUANAJUATO MICHOACAN	Y	NVO. LEON	235,035
4111600942	GUANAJUATO OAXACA	Y	MONTERREY	466,894
4111600943	DURANGO MICHOACAN	Y	NVO. LEON	263,620
4111600944	DURANGO OAXACA	Y	OBREGON	127,046
4111600945	DURANGO OBREGON	Y	QUERETARO	222,331
4111600946	DURANGO QUERETARO	Y	MONTERREY	44,466
4111600947	CHIHUAHUA MICHOACAN	Y	OAXACA	349,377
4111600948	CHIHUAHUA OAXACA	Y	MONTERREY	349,377
4111600949	CHIAPAS MICHOACAN	Y	NVO. LEON	266,797
4111600950	CHIAPAS NVO. LEON	Y	MONTERREY	323,967
4111600951	COLIMA MICHOACAN	Y	NVO. LEON	273,149
4111600952	COLIMA NVO. LEON	Y	MONTERREY	254,092
4111600953	COAHUILA MICHOACAN	Y	NVO. LEON	282,677
4111600954	COAHUILA NVO. LEON	Y	MONTERREY	174,688
4111600955	CAMPECHE MICHOACAN	Y	NVO. LEON	298,558
4111600956	CAMPECHE NVO. LEON	Y	MONTERREY	92,108
4111600957	AGUASCALIENTES MICHOACAN	Y	MONTERREY	298,558
4111600958	PRIV. NVO. LEON PRIV. SAN LUIS	Y	LOPEZ MATEOS	47,642
4111600959	10 2DA. AVE.	Y	PRIV. SAN LUI	44,466
4111600960	10 2DA.	Y	3ERA	48,913
4111600961	PROL. 2DA. AVE 10	Y	3ERA	254,092
4111600962	AV. MONTERREY JALISCO	Y	SINALOA	247,740
4111600963	AV. MONTERREY SINALOA	Y	ZACATECAS	68,605
4111600964	AV. MONTERREY ZACATECAS	Y	GUANAJUATO	311,263
4111600965	AV. MONTERREY GUANAJUATO	Y	QUERETARO	139,751
4111600966	AV. MONTERREY QUERETARO	Y	TORRE CANTU	635,230
4111600967	YUCATAN ZACATECAS	Y	TLAXCALA	120,694
4111600968	TLAXCALA JALISCO	Y	YUCATAN	88,932
4111600969	MICHOACAN LOPEZ MATEOS	Y	AGUASCALIENTES	508,184
4111600970	MANUEL OTHON A. PERALTA	Y	PLATON SANCHEZ	190,569
4111600971	MANUEL ACUÑA LOPEZ MATEOS	Y	AGUASCALIENTES	476,423
4111600972	MANUEL OTHON PLATON SANCHEZ	Y	AGUASCALIENTES	38,114
4111600973	ANTONIO PLAZA LOPEZ MATEOS	Y	LERDO DE TEJADA	165,160
4111600974	ANTONIO PLAZA LERDO DE TEJADA	Y	A. PERALTA	95,285
4111600975	ANTONIO PLAZA A. PERALTA	Y	AGUASCALIENTES	231,859
4111600976	PRIV. A. PLAZA LOPEZ MATEOS	Y	M. PONCE	9,528
4111600977	FLORES MAGON LOPEZ MATEOS	Y	J. ROSAS	158,808
4111600978	PRIV. URUETA LOPEZ MATEOS	Y	M. PONCE	38,114
4111600979	JESUS URUETA LOPEZ MATEOS	Y	J. ROSAS	165,160
4111600980	AVE. 1o. MAYO LOPEZ MATEOS	Y	A. PERALTA	171,512
4111600981	LOPEZ MATEOS 1o DE MAYO	Y	J. URUETA	57,171
4111600982	LOPEZ MATEOS J. URUETA	Y	FLORES MAGON	69,875
4111600983	ESPARZA OTEO A. PLAZA	Y	MICHOACAN	161,984
4111600984	MANUEL M. PONCE FLORES MAGON	Y	A. PLAZA	63,523
4111600985	MANUEL M. PONCE J. URUETA	Y	MICHOACAN	317,615
4111600986	JULIAN CARRILLO J. URUETA	Y	MICHOACAN	317,615
4111600987	PRIV. 1o. MAYO 1o. MAYO	Y	J. URUETA	41,290
4111600988	LERDO DE TEJADA J. URUETA	Y	MICHOACAN	247,740
4111600989	J. ROSAS 1o. MAYO	Y	MICHOACAN	527,241
4111600990	A. PERALTA M. GUTIERREZ	Y	A. PLAZA	285,854
4111600991	A. PERALTA A. PLAZA	Y	MICHOACAN	190,569
4111600992	VILLA GRAN A. PLAZA	Y	MICHOACAN	190,569
4111600993	GUemez A. PLAZA	Y	MICHOACAN	190,569

4111600994	PADILLA A. PLAZA	Y	MICHOACAN	190,569
4111600995	PLATON SANCHEZ A. PLAZA		Y MICHOACAN	190,569
4111600996	AGUASCALIENTES A. PLAZA		Y COLOMBIA	184,217
4111600997	AGUASCALIENTES COLOMBIA		Y MICHOACAN	22,233
4111600998	DINAMARCA R. ARIZPE	Y	18 DE MARZO	58,441
4111600999	MONTERREY 18 DE MARZO	Y	PACHUCA	51,454
4111601000	MONTERREY PACHUCA	Y	ORIZABA	28,585
4111601001	REP. DE CHILE R. ARIZPE	Y	ORIZABA	174,688
4111601002	REP. DE CHILE ORIZABA	Y	AV. MONTERRE	31,762
4111601003	AV. MONTERREY REP. DE CHILE	Y	FCO. I. MADERO	406,547
4111601004	COLOMBIA R. ARIZPE	Y	AV. MONTERR	346,836
4111601005	BRASIL R. ARIZPE	Y	18 MARZO	57,806
4111601006	BRASIL 18 DE MARZO	Y	PACHUCA	58,441
4111601007	BRASIL PACHUCA	Y	AV. MONTERREY	375,421
4111601008	D. MIRON R. ARIZPE	Y	HENRY DURAN	539,310
4111601009	CECILIA R. ARIZPE	Y	MORELIA	288,394
4111601010	PRIV. BOGOTA R.ARIZPE		Y 18 DE MAR	62,888
4111601011	CHARRO .ARIZPE	Y	PACHUCA	116,247
4111601012	CHARRO PACHUCA	Y	ORIZABA	47,642
4111601013	CHARRO ORIZABA	Y	NECAXA	53,359
4111601014	CHARRO NECAXA	Y	5 DE MAYO	144,832
4111601015	BOLIVIA R. ARIZPE	Y	H. DURANT	557,732
4111601016	N. HEROES R. ARIZPE	Y	18 DE MARZ	58,441
4111601017	N. HEROES 18 DE MARZO	Y	PACHUCA	48,913
4111601018	N. HEROES PACHUCA	Y	5 DE MAYO	286,489
4111601019	N. HEROES 5 DE MAYO	Y	JUAREZ	56,535
4111601020	N. HEROES JUAREZ	Y	FCO. I. MA	113,071
4111601021	1o. MAYO REP. CUBA	Y	FCO. I. MADER	748,301
4111601022	18 DE MARZO 1o. MAYO		Y N. HEROES	52,724
4111601023	18 DE MARZO N. HEROES		Y BRASIL	303,005
4111601024	18 DE MARZO BRASIL		Y DINAMARCA	164,525
4111601025	PACHUCA 1o. DE MAYO	Y	N. HEROES	57,171
4111601026	PACHUCA N. HEROES	Y	CHARRO	104,813
4111601027	PACHUCA CHARRO	Y	D. MIRON	87,027
4111601028	PACHUCA D.MIRON	Y	BRASIL	57,171
4111601029	PACHUCA BRASIL	Y	MONTERREY	149,279
4111601030	ORIZABA 1o.MAYO	Y	CHARRO	174,053
4111601031	ORIZABA CHARRO	Y	D. MIRON	91,473
4111601032	ORIZABA D.MIRON	Y	BRASIL	57,806
4111601033	ORIZABA BRASIL	Y	CHILE	106,719
4111601034	NECAXA 1o.MAYO	Y	N. HEROES	57,806
4111601035	NECAXA N. HEROES	Y	CHARRO	116,882
4111601036	NECAXA CHARRO	Y	AV. MONTERRE	229,953
4111601037	MORELIA 1o. MAYO	Y	AV.MONTERREY	369,704
4111601038	LINARES 1o. MAYO	Y	AV.MONTERREY	336,672
4111601039	05 DE MAYO 1o. MAYO		Y N. HEROES	57,806
4111601040	05 DE MAYO N.HEROES		Y D.MIRON	137,845
4111601041	05 DE MAYO D. MIRON		Y AV. MONTERRE	90,203
4111601042	JUAREZ 1o. MAYO	Y	BRASIL	236,306
4111601043	ALLENDE 1o. MAYO	Y	AV. MONTERRE	207,720
4111601044	FCO. I.MADERO 1o. MAYO		Y N. HEROES	57,806
4111601045	HENRRY DURAN N. HEROES		Y AVE. MONTERR	104,813
4111601046	CARRANZA SONORA	Y	R. ARIZPE	116,247
4111601047	CARRANZA R. ARIZPE	Y	18 MARZO	58,441
4111601048	CARRANZA 18 DE MARZO	Y	ORIZABA	112,436
4111601049	CARRANZA ORIZABA	Y	NECAXA	57,806
4111601050	CARRANZA NECAXA	Y	FCO.I.MADE	343,659
4111601051	SARABIA CUBA	Y	R. ARIZ	167,701
4111601052	SARABIA R. ARIZPE	Y	PACHUCA	114,977
4111601053	SARABIA PACHUCA	Y	ORIZABA	56,535
4111601054	SARABIA ORIZABA	Y	FCO. I. MA	400,830
4111601055	P.J.MENDEZ CUBA	Y	LINARE	511,360
4111601056	P.J.MENDEZ LINARES	Y	5 DE MAYO	55,900
4111601057	P.J.MENDEZ 5 DE MAYO	Y	FCO. I.MADERO	172,783

4111601058	GUAYAQUIL CUBA	Y FCO.I.M	747,666
4111601059	HAITI CUBA	Y LINARES	514,536
4111601060	HAITI LINARES	Y 5 DE MAYO	57,806
4111601061	HAITI 5 DE MAYO	Y FCO.I.MADERO	173,418
4111601062	REVOLUCION AV. DEL MAESTRO	Y R. ARIZPE	310,627
4111601063	REVOLUCION R. ARIZPE	Y MORELIA	289,030
4111601064	REVOLUCION MORELIA	Y LINARES	57,806
4111601065	REVOLUCION LINARES	Y FCO.I.MAD	231,859
4111601066	JALISCO AV. DEL MAESTRO	Y 18 DE MARZO	361,446
4111601067	JALISCO 18 DE MARZO	Y FCO. I.MADERO	528,511
4111601068	F. GUARDIA AV. DEL MAESTRO	Y PACHUCA	424,334
4111601069	F. GUARDIA PACHUCA	Y FCO. I. MA	520,253
4111601070	AV. DEL MAESTRO F. GUARDIA	Y REVOLUCION	117,518
4111601071	SOR JUANA AV. DEL MAESTRO	Y REVOLUCION	120,694
4111601072	CUBA F. GUARDIA	Y HAITI	179,770
4111601073	CUBA HAITI	Y P.J	117,518
4111601074	CUBA P.J.MENDEZ	Y SARABIA	61,617
4111601075	CUBA SARABIA	Y 1o. MAY	104,813
4111601076	SONORA F. GUARDIA	Y 1o.MAYO	461,177
4111601077	SALTILLO F.GUARDAIA	Y GUAYAQUIL	284,583
4111601078	SALTILLO GUAYAQUIL	Y P.J.MENDEZ	59,076
4111601079	SALTILLO P.J.MENDEZ	Y SARABIA	59,076
4111601080	SALTILLO SARABIA	Y 1o. MAY	54,630
4111601081	SALTILLO CARRANZA	Y 1o. MAYO	56,535
4111601082	R. ARIZPE F. GUARDIA	Y REVOLUCION	117,518
4111601083	R. ARIZPE REVOLUCION	Y HAITI	57,171
4111601084	R. ARIZPE HAITI	Y GUAYA	58,441
4111601085	R. ARIZPE GUAYAQUIL	Y P.J.MENDEZ	58,441
4111601086	R. ARIZPE P.J.MENDEZ	Y CARRANZA	114,341
4111601087	R. ARIZPE CARRANZA	Y 1o. MAYO	57,171
4111601088	18 DE MARZO F. GUARDIA	Y JALISCO	58,441
4111601089	18 DE MARZO JALISCO	Y REVOLU	58,441
4111601090	18 DE MARZO REVOLUCION	Y CARRANZA	284,583
4111601091	18 DE MARZO CARRANZA	Y 1o. MAYO	57,806
4111601092	PACHUCA F. GUARDIA	Y REVOLUCION	116,882
4111601093	PACHUCA REVOLUCION	Y GUAYAQUIL	114,977
4111601094	PACHUCA GUAYAQUIL	Y P.J.MENDEZ	57,171
4111601095	PACHUCA P.J.MENDEZ	Y SARABIA	57,171
4111601096	PACHUCA SARABIA	Y 1o. MAY	116,247
4111601097	ORIZABA F. GUARDIA	Y SARABIA	346,200
4111601098	ORIZABA SARABIA	Y CARRANZA	57,806
4111601099	ORIZABA CARRANZA	Y 1o. MAYO	57,806
4111601100	NECAXA F.GUARDIA	Y CARRANZA	402,736
4111601101	NECAXA CARRANZA	Y 1o. MAYO	57,806
4111601102	MORELIA F.GUARDIA	Y JALISCO	57,171
4111601103	MORELIA JALISCO	Y REVOLU	58,441
4111601104	MORELIA REVOLUCION	Y 1o.MAYO	347,471
4111601105	LINARES F.GUARDIA	Y JALISCO	57,171
4111601106	LINARES JALISCO	Y HAITI	114,977
4111601107	LINARES HAITI	Y 1o.MAYO	290,300
4111601108	5 DE MAYO F. GUARDIA	Y HAITI	143,562
4111601109	5 DE MAYO HAITI	Y GUAYAQUI	57,171
4111601110	5 DE MAYO GUAYAQUIL	Y P.J.MENDEZ	57,806
4111601111	5 DE MAYO P.J.MENDEZ	Y 1o.MAYO	174,688
4111601112	JUAREZ F.GUARDIA	Y 1o. MAYO	452,919
4111601113	ALLENDE F.GUARDIA	Y 1o. MAYO	460,542
4111601114	FCO. I. MADERO F.GUARDIA	Y REVOLICION	111,800
4111601115	FCO. I. MADERO REVOLUCION	Y HAITI	58,441
4111601116	FCO. I. MADERO HAITI	Y P.J	112,436
4111601117	FCO. I. MADERO P.J.MENDEZ	Y CARRANZA	118,153
4111601118	FCO. I. MADERO CARRANZA	Y 1o. MAYO	57,171
4111601119	1o.DE MAYO EJE. MEXICANO	Y J. SIERRA	73,687
4111601120	1o. DE MAYO J.SIERRA	Y SOR JUA	172,147
4111601121	CARRANZA EJE. MEXICANO	Y CUBA	289,030

4111601122	SARABIA EJER. MEXICANO	Y SOR JUANA	329,049
4111601123	P.J.MENDEZ I.RAMIREZ	Y REP. CUBA	314,439
4111601124	GUAYAQUIL I.RAMIREZ	Y REP. CUBA	304,910
4111601125	HAITI LOPEZ MATEOS	Y REP. CUBA	393,843
4111601126	REVOLUCION LOPEZ MATEOS	Y AV. MAESTRO	242,023
4111601127	LOPEZ MATEOS REVOLUCION	Y HAITI	60,347
4111601128	I. RAMIREZ REVOLUCION	Y P.J.MENDEZ	184,217
4111601129	I. ALTAMIRANO REVOLUCION	Y CARRANZA	291,571
4111601130	J. SIERRA REVOLUCION	Y 1o.MAYO	341,754
4111601131	AV. DEL MAESTRO REVOLUCION	Y 1o.MAYO	337,942
4111601132	SOR JUANA REVOLUCION	Y 1o.MAYO	346,836
4111601133	AND. J. SIERRA HAITI	Y GUAYAQU	31,762
4111601134	AND. GUAYAQUIL J.SIERRA	Y ALTAMIRAN	28,585
4111601135	AND. J. SIERRA P.J.MENDEZ	Y SARABIA	34,938
4111601136	INSURGENTES SONORA	Y ORIZABA	275,055
4111601137	INSURGENTES ORIZABA	Y NECAXA	55,900
4111601138	INSURGENTES BARDA DEL CEMENTERIO	Y FCO.I.MADERO	221,060
4111601139	LIBERTAD SALTILLO	Y 18 DE MARZ	151,820
4111601140	LIBERTAD 18 DE MARZO	Y ORIZABA	93,379
4111601141	LIBERTAD ORIZABA	Y NECAXA	60,347
4111601142	LIBERTAD NECAXA	Y BARDA DEL CEMENTERIO	38,114
4111601143	LIBERTAD 5 DE MAYO	Y FCO.I.MADERO	179,135
4111601144	INDEPENDENCIA SONORA	Y RIO VERDE	195,651
4111601145	INDEPENDENCIA RIO VERDE	Y NECAXA	120,058
4111601146	INDEPENDENCIA NECAXA	Y BARDA DEL CEMENTERIO	58,441
4111601147	INDEPENDENCIA LINARES	Y JUAREZ	122,599
4111601148	INDEPENDENCIA JUAREZ	Y ALLENDE	52,089
4111601149	INDEPENDENCIA ALLENDE	Y MADERO	60,982
4111601150	CENTENARIO SALTILLO	Y 18 DE MARZ	99,731
4111601151	CENTENARIO 18 DE MARZO	Y NECAXA	182,946
4111601152	CENTENARIO NECAXA	Y MORELIA	61,617
4111601153	CENTENARIO MORELIA	Y ALLENDE	245,199
4111601154	CENTENARIO ALLENDE	Y FCO. I.MADE	60,982
4111601155	HIDALGO SALTILLO	Y 18 DE MARZ	121,329
4111601156	HIDALGO 18 DE MARZO	Y MADERO	529,147
4111601157	16 DE SEPT. SALTILLO	Y 18 DE MARZ	58,441
4111601158	16 DE SEPT. R.ARIZPE	Y QUERETARO	60,347
4111601159	16 DE SEPT. QUERETARO	Y PUEBLA	98,461
4111601160	16 DE SEPT PUEBLA	Y L. DE TEJAD	120,694
4111601161	16 DE SEPT. L. DE TEJADA	Y LINARES	55,900
4111601162	16 DE SEPT. LINARES	Y 5 DE MAYO	60,982
4111601163	16 DE SEPT. 5 DE MAYO	Y FCO.I.MADERO	178,500
4111601164	5 DE FEBRERO LINARES	Y 5 DE MAYO	64,793
4111601165	5 DE FEBRERO 5 DE MAYO	Y ALLENDE	118,153
4111601166	BARDA DEL CEMENTERIO MORELIA	Y LINARES	62,253
4111601167	5 DE FEBRERO ALLENDE	Y FCO.I.MADERO	59,712
4111601168	REFORMA LINARES	Y FCO.I.MADERO	242,023
4111601169	ZARAGOZA LINARES	Y FCO. I.MADER	242,658
4111601170	MORELOS LINARES	Y 5 DE MAYO	58,441
4111601171	MORELOS 5 DE MAYO	Y JUAREZ	60,347
4111601172	MORRELOS JUAREZ	Y ALLENDE	57,171
4111601173	MORELOS ALLENDE	Y FCO. I.MADERO	60,347
4111601174	SONORA INDEPENDENCIA	Y F.GUARDIA	142,292
4111601175	SALTILLO INSURGENTES	Y F. GUARDIA	55,900
4111601176	R. ARIZPE 16 DE SEPT.	Y LIBERTAD	166,430
4111601177	18 DE MARZO 16 DE SEPT	Y CENTENARIO	92,744
4111601178	18 DE MARZO CENTENARIO	E INSURGENTES	113,071
4111601179	18 DE MARZO LIBERTAD	E INSURGENTES	85,121
4111601180	R- VERDE 16 DE SEPT	E HIDALGO	47,007
4111601181	R.VERDE HIDALGO	E INSURGENTES	173,418
4111601182	PACHUCA INSURGENTES	Y F. GUARDIA	56,535
4111601183	ORIZABA 16 DE SEPT.	E INSURGENTES	218,519
4111601184	ORIZABA INSURGENTES	Y F. GUARDIA	47,007
4111601185	NECAXA 16 DE SEPT.	E HIDALGO	47,642

4111601186	NECAXA HIDALGO	Y CENTENARIO	44,466
4111601187	NECAXA CENTENARIO	Y LIBERTAD	92,744
4111601188	NECAXA LIBERTAD	E INSURGENTES	50,818
4111601189	NECAXA INSURGENTES	Y F. GUARDIA	31,762
4111601190	MORELIA 16 DE SEPT.	Y BARDA DEL CEMENTERIO	111,165
4111601191	LINARES MORELOS	E INDEPENDENCIA	337,307
4111601192	5 DE MAYO MORELOS	Y 5 DE FEBRERO	137,210
4111601193	5 DE MAYO 5 FEBERERO	Y 16 DE SEPT	45,737
4111601194	5 DE MAYO 16 DE SEPT.	Y F. GUARDIA	276,960
4111601195	JUAREZ MORELOS	Y F.GUARDIA	443,391
4111601196	ALLENDE MORELOS	Y 5 DE FEBRERO	108,624
4111601197	ALLENDE 5 DE FEBRERO	Y CENTENARIO	139,115
4111601198	ALLENDE CENTENARIO	E INDEPENDENCIA	37,479
4111601199	FCO.I.MADERO MORELOS	E HIDALGO	163,254
4111601200	FCO.I.MADERO 16 DE SEPT.	E HIDALGO	20,327
4111601201	FCO. I. MADERO HIDALGO	Y CENTENARIO	42,560
4111601202	SALTILLO 16 DE SEPT.	E INDEPENDENCIA	157,537
4111601203	AND. SALTILLO HIDALGO	Y CENTENARIO	44,466
4111601204	R. ARIZPE INSURGENTES	Y F. GUARDIA	57,171
4111601205	ALLENDE INDEPENDENCIA	Y F.GUARDIA	136,574
4111601206	FCO. I.MADERO CENTENARIO	Y F. GUARDIA	183,581
4111601207	5 DE FEBRERO REP. DE CUBA	Y PUEBLA	340,483
4111601208	5 DE FEBRERO PUEBLA	Y NAYARIT	62,253
4111601209	5 DE FEBRERO NAYARIT	Y LINARES	120,694
4111601210	PRIV. REFORMA REP. DE CUBA	Y R. ARIZPE	177,229
4111601211	REFORMA LOPEZ MATEOS	Y PUEBLA	397,019
4111601212	REFORMA PUEBLA	Y LINARES	185,487
4111601213	ZARAGOZA LOPEZ MATEOS	Y RIO VERDE	229,953
4111601214	ZARAGOZA RIO VERDE	Y NAYARIT	123,870
4111601215	ZARAGOZA NAYARIT	Y L. DE TEJADA	57,171
4111601216	ZARAGOZA L. DE TEJADA	Y LINARES	60,347
4111601217	MORELOS LOPEZ MATEOS	Y L. DE TEJADA	384,949
4111601218	MORELOS L. DE TEJADA	Y LINARES	60,347
4111601219	GUERRERO LOPEZ MATEOS	Y PUEBLA	244,564
4111601220	GUERRERO NAYARIT	Y L.DE TEJADA	60,347
4111601221	GUERRERO L. DE TEJADA	Y JUAREZ	181,676
4111601222	GUERRERO JUAREZ	Y PORTES GIL	110,530
4111601223	L. AVICARIO NAYARIT	Y JUAREZ	205,815
4111601224	L. AVICARIO JUAREZ	Y PORTES GIL	90,838
4111601225	LUIS G. FALCON NAYARIT	Y L. DE TEJADA	41,290
4111601226	LUIS G. FALCON L. DE TEJADA	Y ALLENDE	238,846
4111601227	LUIS G. FALCON ALLENDE	Y POR TES GIL	49,548
4111601228	ALDAMA L.DE TEJADA	Y LINARES	53,995
4111601229	ALDAMA LINARES	Y JUAREZ	120,058
4111601230	ALDAMA JUAREZ	Y PORTES GIL	111,165
4111601231	ABASOLO L. DE TEJADA	Y MATAMOROS	60,347
4111601232	ABASOLO MATAMOROS	Y JUAREZ	90,203
4111601233	ABASOLO JUAREZ	Y PORTES GIL	110,530
4111601234	COMONFORT MATAMOROS	Y 5 DE MAYO	57,171
4111601235	COMONFORT 5 DE MAYO	Y JUAREZ	60,347
4111601236	LOPEZ MATEOS REFORMA	Y SONORA	109,260
4111601237	LOPEZ MATEOS ZARAGOZA	Y RIO VERDE	281,407
4111601238	LOPEZ MATEOS RIO VERDE	Y PUEBLA	86,391
4111601239	LOPEZ MATEOS PUEBLA	Y L. DE TEJADA	174,688
4111601240	REP. CUBA REFORMA	Y 16 DE SEPT	188,028
4111601241	SONORA LOPEZ MATEOS	Y 16 DE SEPT	231,224
4111601242	SALTILLO ZARAGOZA	Y 16 DE SEPT	242,023
4111601243	RAMOS ARIZPE LOPEZ MATEOS	Y 16 DE SEPT	345,565
4111601244	QUERETARO LOPEZ MATEOS	Y 16 DE SEPT	355,094
4111601245	RIO VERDE LOPEZ MATEOS	Y 16 DE SEPT	331,590
4111601246	PUEBLA GUERRERO	Y REFORMA	132,128
4111601247	PUEBLA REFORMA	Y 16 DE SEPT	142,927
4111601248	NAYARIT GUERRERO	Y REFORMA	139,751
4111601249	NAYARIT REFORMA	Y 5 DE FEBRERO	86,391

4111601250	NAYARIT 5 DE FEBRERO	Y 16 DE SEPT	44,466
4111601251	L. DE TEJADA LOPEZ MATEOS	Y MORELOS	225,507
4111601252	L. DE TEJADA MORELOS	Y 5 DE FEBRERO	165,160
4111601253	L. DE TEJADA 5 DE FEBRERO	Y 16 DE SEPT	47,642
4111601254	MATAMOROS COMONFORT	Y ABASOLO	47,642
4111601255	MATAMOROS ABASOLO	Y MORELOS	224,871
4111601256	5 DE MAYO COMONFORT	Y MORELOS	269,338
4111601257	JUAREZ COMONFORT	Y L.AVICARIO	113,706
4111601258	JUAREZ L.AVICARIO	Y MORELOS	75,592
4111601259	ALLENDE ABASOLO	Y MORELOS	187,393
4111601260	PORTES GIL ABASOLO	Y MORELOS	223,601
4111601261	16 DE SEPT CUBA	Y SALTILLO	113,071
4111601262	PROL.F. GUARDIA LOPEZ MATEOS	Y ESPARTAL	98,461
4111601263	PRIV.LIBERTAD LOPEZ MATEOS	Y ESPARTAL	34,938
4111601264	LOPEZ MATEOS PRIV.LIBERTAD	Y PROL.F.GUARDIA	92,108
4111601265	5TA. PRIV.LIBERTAD	Y PROL.F.GUARDIA	88,932
4111601266	4TA. ESPARTAL	Y PROL. F.GUARDIA	41,290
4111601267	JALISCO CJON.JALISCO	Y AV.DEL MAESTRO	31,762
4111601268	INSURGENTES ESPARTAL	Y SONORA	266,797
4111601269	INDEPENDENCIA AV. DEL MAESTRO	Y SONORA	142,292
4111601270	CENTENARIO ESPARTAL	Y SALTILLO	304,910
4111601271	ESPARTAL CENTENARIO	Y CJON. JALISCO	210,896
4111601272	2DA. AVE CENTENARIO	Y CERRADA	210,261
4111601273	MIGUEL ANGEL CENTENARIO	Y F.GUARDIA	181,041
4111601274	AV. DEL MAESTRO CENTENARIO	Y F. GUARDIA	179,770
4111601275	SOR JUANA CENTENARIO	Y F.GUARDIA	154,996
4111601276	REP. DE CUBA CENTENARIO	E INSURGENTES	121,329
4111601277	SONORA CENTENARIO	Y CERRADA	73,051
4111601278	REP. DE CUBA INSURGENTES	Y F. GUARDIA	53,995
4111601279	HIDALGO LOPEZ MATEOS	Y SALTILLO	289,665
4111601280	16 DE SEPT LOPEZ MATEOS	Y REP. CUBA	174,688
4111601281	LOPEZ MATEOS 16 DE SEPT	Y HIDALGO	50,818
4111601282	SOR JUANA 16 DE SEPT	Y CENTENARIO	95,920
4111601283	REP. DE CUBA 16 DE SEPT	Y CENTENARIO	93,379
4111601284	SONORA 16 DE SEPT	Y CENTENARIO	91,473
4111601285	5 DE FEBRERO LOPEZ MATEOS	Y REP. DE CUBA	158,808
4111601286	PRIV. 5 DE FEBRERO CJON. STO. NIÑO	Y REP. DE CUBA	107,989
4111601287	PRIV. REFORMA LOPEZ MATEOS	Y REP. DE CUBA	123,235
4111601288	CJON. STO NIÑO LOPEZ MATEOS	Y 5 DE FEBRERO	80,674
4111601289	PRIV.MIGUEL ANGEL CJON.STO.NIÑO	Y 5 DE FEBRERO	41,290
4111601290	MIGUEL ANGEL 5 DE FEBRERO	Y CERRADA	53,359
4111601291	SOR JUANA PRIV. REFORMA	Y 16 DE SEPT	123,870
4111601292	LOPEZ MATEOS REFORMA	Y PERIMETRAL	48,913
4111601293	LOPEZ MATEOS PERIMETRAL	Y CJON STO NIÑO	57,171
4111601294	LOPEZ MATEOS CJON.STO.NIÑO	Y 16 DE SEPT	133,398
4111601295	AV. DE LOS CEDROS NOGAL	Y AV. PALMAS	149,279
4111601296	AV.JACARANDAS ARRAYAN	Y RTO.PIRULES	187,393
4111601297	BURGOS RTO. PIRULES	Y P.J.MENDEZ	205,179
4111601298	INSURGENTES PINOS	Y PINO SUAREZ	107,989
4111601299	FCO.I.MADERO INSURGENTES	Y F. GUARDIA	57,171
4111601300	ARRAYAN NOGAL	E INSURGENTES	47,642
4111601301	PINOS AV.JACARANDAS	E INSURGENTES	47,642
4111601302	FRESNO AV.JACARANDAS	E INSURGENTES	73,051
4111601303	RTO. TABACHINES AV.JACARANDAS	E INSURGENTES	101,637
4111601304	RTO. TABACHINES AV.JACARANDAS	Y PINO SUAREZ	95,285
4111601305	SAUCE AV-JACARANDAS	Y PINO SUAREZ	85,756
4111601306	PINO SUAREZ INSURGENTES	Y SAUCE	47,642
4111601307	CIPRES NOGAL	Y AV. CEDROS	53,995
4111601308	RTO. LAUREL NOGAL	Y AV. CEDROS	76,228
4111601309	RTO. CEDROS 20 DE NOV.	Y AV. CEDROS	73,051
4111601310	COLORINES 20 DE NOV.	Y AV. CEDROS	98,461
4111601311	AV. PALMAS P. SUAREZ	Y 20 DE NOV	161,984
4111601312	RTO. PIRULES 20 DE NOV	Y JACARANDAS	76,228
4111601313	RTO. NARANJOS 20 DE NOV	Y EUCALIPTO	60,347

4111601314	20 DE NOV BURGOS	Y EUCALIPTO	34,938
4111601319	AV. MONTERREY FCO.I. MADERO	Y SARABIA	375,421
4111601320	AV.MONTERREY FCO. SARABIA	Y P.J.MENDEZ	63,523
4111601321	N. HEROES FCO. I. MADERO	Y R. GUILLEN	111,165
4111601322	N. HEROES R. GUILLEN	Y AV. MONTERREY	29,221
4111601323	1o. MAYO FCO.I.MADERO	Y DURANGO	166,430
4111601324	1o. MAYO DURANGO	Y MONTERREY	40,019
4111601325	CARRANZA FCO.I.MADERO	Y AV. MONTERREY	252,822
4111601326	FCO. SARABIA FCO.I.MADERO	Y BURGOS	231,224
4111601327	FCO. SARABIA BURGOS	Y AVE. MONTERREY	52,089
4111601328	P.J.MENDEZ FCO.I.MADERO	Y BURGOS	225,507
4111601329	P.J.MENDEZ BRUGOS	Y AV. MONTERREY	72,416
4111601330	FCO.I.MADERO P.J.MENDEZ	Y AV. MONTERREY	337,307
4111601331	13 DE ENERO P.J.MENDEZ	Y AV. MONTERREY	289,030
4111601332	R. GUILLEN P.J.MENDEZ	Y AV. MONTERREY	247,740
4111601333	DURANGO P.J.MENDEZ	Y AV. MONTERREY	194,380
4111601334	BURGOS P.J.MENDEZ	Y FCO.SARABIA	49,548
4111601335	BURGOS FCO.SARABIA	Y AV. MONTERREY	87,662
4111601336	INSURGENTES FCO.I.MADERO	Y B.DOMINGUEZ	59,076
4111601337	LIBERTAD FCO.I.MADERO	Y A.SERDAN	120,694
4111601338	INDEPENDENCIA FCO.I.MADERO	Y A.SERDAN	122,599
4111601339	INDEPENDENCIA A. SERDAN	Y A.NERVO	73,051
4111601341	CENTENARIO P.SUAREZ	Y J.GARCIA	63,523
4111601342	HIDALGO FCO.I.MADERO	Y P.SUAREZ	238,846
4111601343	HIDALGO P.SUAREZ	Y AV. MONTERREY	76,228
4111601344	16 DE SEPT FCO.I.MADERO	Y P. SUAREZ	244,564
4111601345	16 DE SEPT P.SUAREZ	Y AV.MONTERREY	83,215
4111601346	REFORMA FCO. I.MADERO	Y A.NERVO	183,581
4111601347	ZARAGOZA FCO. I.MADERO	Y P. SUAREZ	242,658
4111601348	ZARAGOZA P. SUAREZ	Y AV. MONTERREY	81,945
4111601349	MORELOS FCO.I.MADERO	Y B.DOMINGUEZ	57,171
4111601350	MORELOS B. DOMINGUEZ	Y P.SUAREZ	188,028
4111601351	MORELOS P. SUAREZ	Y AV.MONTERRE	76,228
4111601352	GUERRERO FCO.I.MADERO	Y A.SERDAN	121,329
4111601353	GUERRERO A.SERDAN	Y P. SUAREZ	128,316
4111601354	GUERRERO P. SUAREZ	Y AV. MONTERREY	74,322
4111601355	L.AVICARIO FCO. I.MADERO	Y B. DOMINGUEZ	60,347
4111601356	L. AVICARIO B. DOMINGUEZ	Y A. NERVO	123,870
4111601357	L. AVICARIO A- NERVO	Y P. SUAREZ	60,347
4111601358	L. AVICARIO P. SUAREZ	Y AV. MONTERREY	69,240
4111601359	CHAPULTEPEC FCO. I MADERO	Y B. DOMINGUEZ	66,064
4111601360	CHAPULTEPEC B. DOMINGUEZ	Y A. SERDAN	56,535
4111601361	CHAPULTEPEC A. SERDAN	Y A. NERVO	54,630
4111601362	CHAPULTEPEC A. NERVO	Y H. CHAPULTEPEC	82,580
4111601363	CHAPULTEPEC H. CHAPULTEPEC	Y AV. MONTERREY	60,347
4111601364	ALDAMA FCO. I. MADERO	Y H. CHAPULTEPEC	261,080
4111601365	ALDAMA H. CHAPULTEPEC	Y AV. MONTERREY	66,699
4111601366	FCO. I. MADERO ALDAMA	Y MORELOS	159,443
4111601367	FCO. I.MADERO MORELOS	E HIDALGO	163,889
4111601368	FCO. I MADERO 16 DE SEPT	E INSURGENTES	191,204
4111601369	B. DOMINGUEZ ALDAMA	Y L AVICARIO	89,567
4111601370	B. DOMINGUEZ L. AVICARIO	Y MORELOS	92,108
4111601371	B. DOMINGUEZ MORELOS	E INSURGENTES	360,175
4111601372	A. SERDAN ALDAMA	Y GUERRERO	135,304
4111601373	A. SERDAN GUERRERO	E INDEPENDENCIA	302,369
4111601374	A. SERDAN INDEPENDENCIA	Y LIBERTAD	45,737
4111601375	A. NERVO ALDAMA	Y CHAPULTEPEC	48,277
4111601376	A. NERVO CHAPULTEPEC	Y L. AVICARIO	38,114
4111601377	A.NERVO L.AVICARIO	Y CENTENARIO	292,206
4111601378	A. NERVO CENTENARIO	E INDEPENDENCIA	22,868
4111601379	P. SUAREZ ALDAMA	Y CHAPULTEPEC	48,277
4111601380	P. SUAREZ CHAPULTEPEC	Y 16 DE SEPT	239,482
4111601381	P. SUAREZ 16 DE SEPT	Y CENTENARIO	92,744
4111601382	H. CHAPULTEPEC ALDAMA	Y CHAPULTEPEC	44,466

4111601383	J. GARCIA ALDAMA	Y CENTENARIO	376,056
4111601384	AV. MONTERREY ALDAMA	Y CENTENARIO	373,515
4111601385	PRIV. JUAREZ PRIV. JUAREZ	Y CERRADA	146,738
4111601386	RAFAEL MENDEZ PRIV. JUAREZ	Y JAUMAVE	50,818
4111601387	TULA PORTES GIL	Y JAUMAVE	84,486
4111601388	JAUMAVE PORTES GIL	Y JAUMAVE	93,379
4111601389	OCAMPO PORTES GIL	Y CERRADA	47,642
4111601390	PRIV. JUAREZ LOPEZ MATEOS	Y PORTES GIL	85,756
4111601391	PORTES GIL PRIV. JUAREZ	Y OCAMPO	96,555
4111601393	10 5TA.	Y LOPEZ MATEO	368,433
4111601394	9 ARENAL	Y 2DA. AVENIDA	495,479
4111601395	9 2DA.	Y LOPEZ MATEOS	110,530
4111601396	8 6TA.	Y LOPEZ MATEOS	514,536
4111601397	7 CMO. DEL ARENAL	Y LOPEZ MATEOS	495,479
4111601398	6 5TA.	Y LOPEZ MATEOS	428,780
4111601399	5 TIJERINA	Y LOPEZ MATEOS	444,661
4111601400	4 TIJERINA	Y LOPEZ MATEOS	403,371
4111601401	3 TIJERINA	Y LOPEZ MATEOS	435,133
4111601402	2 4TA.	Y LOPEZ MATEOS	304,910
4111601403	1 3ERA.	Y LOPEZ MATEOS	196,921
4111601404	0 4TA.	Y PRIVADA	120,694
4111601405	PRIV. 1o. MAYO 2DA.	Y LOPEZ MATEOS	86,391
4111601406	AV. LOS LEONES 4TA.	Y LOPEZ MATEOS	302,369
4111601407	6TA.AVE 8	Y 10	88,932
4111601408	9 - 6 ANDADORES 6TA	Y 4TA.AVE	257,268
4111601409	8 - 2 ANDADORES 6TA	Y 4TA.AVE	41,290
4111601410	UNIVERSIDAD 9	Y 10	41,290
4111601411	5TA. AVE. 6	Y 10	200,097
4111601412	4TA. AVE. AV. DE LOS LEONES	Y CALLE 2	166,430
4111601413	4TA. CALLE 2	Y CALLE 10	406,547
4111601414	3A. AV. DE LOS LEONES	Y CALLE 1	90,838
4111601415	3A. AVE CALLE 1	Y CALLE 10	457,366
4111601416	2DA. AVE AV. DE LOS LEONES	Y CALLE 10	511,995
4111601417	2DA. AVE CALLE 1	Y CALLE 10	473,246
4111601418	LOPEZ MATEOS AV. DE LOS LEONES	Y CALLE 1	72,416
4111601419	7 - 2 ANDADORES 4TA.	Y 3ERA. AVE	44,466
4111601420	6 - 4 ANDADORES 5TA	Y 3ERA. AVE	88,932
4111601421	5 - 1 ANDADORE 4TA	Y 3ERA.AVE	22,233
4111601422	4 - 1 ANDADOR 4TA	Y 3ERA.AVE	25,409
4111601423	PRIVADA 0	Y 1	50,818
4111601424	2DA. AVE AV. DE LOS LEONES	Y CALLE 1	88,932
4111601425	1 4TA.AVE	Y 3ERA AVE.	101,637
4111601426	9 UNIVERSIDAD	Y CMO. DEL ARENAL	98,461
4111601427	8 UNIVERSIDAD	Y 6TA. AVE	114,341
4111601428	7 UNIVERSIDAD	Y 6TA. AVE	111,165
4111601429	6TA.AVE 6TA.AVE	Y PRIVADA	38,114
4111601430	6 UNIVERSIDAD	Y 6TA. AVE	111,165
4111601431	6 6TA.AVE	Y TIJERINA	69,875
4111601432	5 UNIVERSIDAD	Y TIJERINA	196,921
4111601433	4 6TA.	Y TIJERINA	69,875
4111601434	3 6TA.	Y TIJERINA	92,108
4111601435	CARRANZA UNIVERSIDAD	Y 6TA. AVE	142,927
4111601436	2 6TA.AVE	Y 5TA. AVE	47,642
4111601437	2 5TA.AVE	Y 4TA.AVE	139,751
4111601438	1 5TA.AVE	Y 4TA.AVE	151,185
4111601439	UNIVERSIDAD CARRANZA	Y 5	127,046
4111601440	UNIVERSIDAD 5	Y 9	206,450
4111601441	CTO. SAN FELIPE 5	Y RETORNO	269,973
4111601442	1ERA. PRIVADA 6	Y CERRADA	38,114
4111601443	2DA.PRIVADA 6	Y CERRADA	44,466
4111601444	6TA.AVE 2	Y 8	377,962
4111601445	CIRCUITO 6	Y PRIVADA	50,818
4111601446	TIJERINA 3	Y 7	225,507
4111601447	CMO. DEL ARENAL 6	Y 9	215,978

4111601448	PRIV. PINOS CARRANZA Y CERRADA	76,228
4111601449	PRIV. BOSTON CARRANZA Y CERRADA	22,233
4111601450	PRIV. PROL. CARRANZA 3ERA AVE. Y EJE.MEXICANO	353,823
4111601451	PROL. SARABIA R.BUSTAMANTE Y LOPEZ MATEOS	283,313
4111601452	PROL.P.J.MENDEZ 3ERA Y 2DA. AVE	110,530
4111601453	PROL.J.MENDEZ 2DA.AVE Y LOPEZ MATEOS	95,285
4111601454	EJE. MEXICANO 3ERA.AVE Y PROL.CARRANZA	317,615
4111601455	R. BUSTAMANTE PRIV. SARABIA Y AV. DE LOS LEONES	76,228
4111601456	3ERA. AVE EJE. MEXICANO Y AV. DE LOS LEONES	322,697
4111601457	PRIV. LOMA DEL GALLO PROL. SARABIA Y PROL.CARRANZA	64,793
4111601458	2DA. AVE EJE.MEXICANO Y AV. DE LOS LEONES	261,715
4111601459	LOPEZ MATEOS EJE. MEXICANO Y AV. DE LOS LEONES	184,217
4111601460	LOPEZ MATEOS EJE. MEXICANO Y AV. DE LOS LEONES	179,135
4111601461	PRIV. MARTINEZ PROL.CARRANZA Y AV. DE LOS LEONES	53,995
4111601462	PRIV. CARRANZA R. BUSTAMANTE Y AV. DE LOS LEONES	69,875
4111601463	2DA. AVE EJE.MEXICANO Y AV. DE LOS LEONES	261,715
4111601464	PROL.P.JMENDEZ R. BUSTAMANTE Y 3ERA AVE.	76,228
4111601465	CUAHUTEMOC NEZAGUALCOYOLT Y CUITLAHUALT	22,233
4111601466	EJE. MEXICANO R. BUSTAMANTE Y 3ERA. AVE	119,423
4111601467	R. BUSTAMANTE EJE.MEXICANO Y PROL.SARABIA	292,206
4111601468	NEZAGUALCOYOLT PRIVADA Y PROL. P. J. MENDEZ	190,569
4111601469	CUITLAHUALT CERRADA Y PROL. P.J.MENDEZ	196,921
4111601470	MOCTEZUMA CERRADA Y PROL. SARABIA	161,984
4111601471	HIZILOPOZTLI CERRADA Y PROL. SARABIA	181,041
4111601472	3ERA. AVE EJE. MEXICANO Y PROL.P.J.MENDEZ	130,222
4111601473	EJE. MEXICANO R.BUSTAMANTE Y 3ERA AVE.	85,756
4111601474	PROL. JALISCO R. BUSTAMANTE Y PRIV. 8	99,096
4111601475	PROL. JALISCO PRIV. 8 Y CALLE 3ERA	245,834
4111601476	1ERA AVE. R. BUSTAMANTE Y CALLE 7	50,818
4111601477	1ERA AVE. R. BUSTAMANTE Y CALLE 7	117,518
4111601478	2DA. AVE. LOPEZ MATEOS Y CALLE 8 PRIVADA	76,228
4111601479	16 DE SEPT R. BUSTAMANTE Y LOPEZ MATEOS	155,631
4111601480	R. BUSTAMANTE 16 DE SEPT Y PROL. JALISCO	203,274
4111601481	R. BUSTAMANTE 16 DE SEPT Y PROL. JALISCO	273,149
4111601482	PRIV. 8 PROL. JALISCO Y CERRADA	57,171
4111601483	PRIV. 8 PROL. JALISCO Y EJE. MEXICANO	101,637
4111601484	PRIV. 7 PROL. JALISCO Y REVOLUCION	76,228
4111601485	7 2DA Y PROL. JALISC	85,756
4111601486	8 2DA Y 1ERA AVE	41,925
4111601487	LOPEZ MATEOS 2DA Y REVOLUCION	133,398
4111601488	LOPEZ MATEOS PROL. F. GUARDIA Y REVOLUCION	168,336
4111601489	PRIV. 6TA LOPEZ MATEOS Y REVOLUCION	118,788
4111601490	PRIV. 5TA PROL. JALISCO Y REVOLUCION	76,228
4111601491	CALLE 5TA PROL. F. GUARDIA Y PROL. JALISCO	92,108
4111601492	CALLE 4TA PROL. F. GUARDA Y REVOLUCION	146,103
4111601493	CALLE 3ERA PROL. F. GUARDIA Y REVOLUCION	123,870
4111601494	ESPARTAL CJON. JALISCO Y REVOLUCION	101,637
4111601495	PRIV. FILOMENO MATA 16 DE SEPT. Y CERRADA	38,114
4111601496	PRIV. GPE. POSADAS 16 DE SEPT. Y CERRADA	38,114
4111601497	PRIV. 16 DE SEPT 16 DE SEPT. Y CERRADA	38,114
4111601498	BARDA TRASERA DE IMSS R. BUSTAMANTE Y PRIV. 8	184,217
4111601499	RETORNO 7 FRACC. BUGAMBILIAS	101,637
4111601500	PRIV. 8 FRAC. BUGAMBIALIAS Y 1ERA	109,895
4111601501	ANDADOR (LA PIÑA) PROL. JALISCO Y EJE. MEXICANO	119,423
4111601502	PROL. JALISCO R. BUSTAMANTE Y PRIV. 8	140,386
4111601503	PROL. JALISCO PRIV. 8 Y LOPEZ MATEO	69,875
4111601504	LOPEZ MATEOS PROL.JALISCO Y EJE.MEXICANO	219,154
4111601505	ENCINO ZAPOTE Y CMO. ARENAL	101,637
4111601506	ZAPOTE CEDRO Y ENCINO	50,818
4111601507	OLIVO CEDRO Y ENCINO	50,818
4111601508	FRESNO CEDRO Y ENCINO	50,818
4111601509	NOGAL CEDRO Y ENCINO	50,818
4111601510	PINO ZAPOTE Y CMO. ARENAL	101,637
4111601511	JAMAICA GRANADANA Y FLAMBOYAN	31,762

4111601512	ORQUIDIA FLAMBOYAN	Y	CMO. ARENAL	66,699
4111601513	JACARANDAS CERRADA	Y	CMO.ARENAL	146,103
4111601514	GRANADA JACARANDAS	Y	JAMAICA	57,171
4111601515	FLAMBOYAN JACARANDAS	Y	JAMAICA	95,285
4111601516	ARQUITECTOS INGENIEROS	Y	CONTADORES	69,875
4111601517	LICENCIADOS INGENIEROS	Y	CERRADA	82,580
4111601518	AGUADULCE UNIVERSIDAD	Y	4TA. AVE	444,661
4111601519	INGENIEROS LICENCIADO	Y	ARQUITECTOS	47,642
4111601520	MEDICOS LICENCIADO	Y	ARQUITECTOS	47,642
4111601521	CONTADORES AGUA DULCE	Y	ARQUITECTOS	60,347
4111601522	"AVE "" A """" UNIVERSIDAD	Y	CERRADA	104,813
4111601523	"AVE "" B """" UNIVERSIDAD	Y	CERRADA	104,813
4111601524	ZAPOTAL 4TA. AVE	Y	5TA. AVE	146,103
4111601525	ZAPOTAL 4TA. AVE	Y	5TA. AVE	165,160
4111601526	13 DE ENERO NICOLAS BRAVO Y JAUMAVE			489,392
4111601527	RIVAS GUILLEN NICOLAS BRAVO Y JAUMAVE			489,392
4111601528	DURANGO NICOLAS BRAVO Y JAUMAVE			471,040
4111601529	CHIHUAHUA NICOLAS BRAVO Y JAUMAVE			464,922
4111601530	SERVANDO CANALES NICOLAS BRAVO Y JAUMAVE			464,922
4111601531	BAJA CALIFORNIA NICOLAS BRAVO Y JAUMAVE			428,218
4111601532	PROL. AGUASCALIENTES NUEVO LEON Y NICOLAS BRAVO			281,400
4111601533	DIAZ MIRON SERVANDO CANALES Y OBREGON			201,874
4111601534	BOLIVIA SERVANDO CANALES Y OBREGON			272,224
4111601535	BRASIL SERVANDO CANALES Y OBREGON			333,398
4111601536	PRIVADA BRASIL SERVANDO CANALES Y DURANGO			113,172
4111601537	COLOMBIA SERVANDO CANALES Y OBREGON			275,283
4111601538	PRIVADA COLOMBIA SERVANDO CANALES Y DURANGO			110,113
4111601539	CHILE SERVANDO CANALES Y OBREGON			278,342
4111601540	DINAMARCA SERVANDO CANALES Y OBREGON			275,283
4111601541	ESPAÑA SERVANDO CANALES Y OBREGON			275,283
4111601542	FRANCIA SERVANDO CANALES Y OBREGON			275,283
4111601543	GUATEMALA SERVANDO CANALES Y OBREGON			278,342
4111601544	HONDURAS SERVANDO CANALES Y OBREGON			278,342
4111601545	IPRES OBREGON Y 13 DE ENERO			55,057
4111601546	IPRES DURANGO Y SERVANDO CANALES			110,113
4111601547	CHIHUAHUA DIAZ MIRON Y JAUMAVE			553,625
4111601548	DURANGO DIAZ MIRON Y HONDURAS			440,453
4111601549	DURANGO IPRES Y JAUMAVE			6,117
4111601550	RIVAS GUILLEN DIAZ MIRON Y JAUMAVE			553,625
4111601551	13 DE ENERO DIAZ MIRON E IPRES			492,451
4111601552	OBREGON DIAZ MIRON Y JAUMAVE			489,392
4111601553	DIAZ MIRON FERROCARRIL Y BAJA CALIFORNIA			136,418
4111601554	DIAZ MIRON BAJA CALIFORNIA Y SERVANDO CANALES			56,280
4111601555	BOLIVIA ADUANA Y SERVANDO CANALES			162,111
4111601556	BRASIL AGUASCALIENTES Y SERVANDO CANALES			116,842
4111601557	PRIVADA BRASIL ADUANA Y SERVANDO CANALES			163,335
4111601558	COLOMBIA ADUANA Y SERVANDO CANALES			162,723
4111601559	PRIVADA COLOMBIA AGUASCALIENTES Y SERVANDO CANALES			113,172
4111601560	CHILE FERROCARRIL Y SERVANDO CANALES			183,522
4111601561	PRIVADA CHILE AGUASCALIENTES Y SERVANDO CANALES			113,172
4111601562	DINAMARCA FERROCARRIL Y SERVANDO CANALES			196,369
4111601563	ESPAÑA FERROCARRIL Y SERVANDO CANALES			209,827
4111601564	FRANCIA FERROCARRIL Y SERVANDO CANALES			211,050
4111601565	GUATEMALA FERROCARRIL Y SERVANDO CANALES			214,109
4111601566	ADUANA GUATEMALA Y DIAZ MIRON			390,290
4111601567	PRIVADA ADUANA BOLIVIA Y PRIVADA BRASIL			51,998
4111601568	AGUASCALIENTES GUATEMALA Y DIAZ MIRON			388,455
4111601569	BAJA CALIFORNIA GUATEMALA Y DIAZ MIRON			388,455
4111601570	SERVANDO CANALES GUATEMALA Y DIAZ MIRON			388,455
4111601571	SERVANDO CANALES GUATEMALA Y JAUMAVE			168,840
4111601572	BAJA CALIFORNIA GUATEMALA Y JAUMAVE			168,229
4111601573	PRIVADA AGUASCALIENTES JAUMAVE Y CERRADA			67,291
4111601574	BAJA CALIFORNIA JAUMAVE Y NUEVO LEON			141,924
4111601575	PATIOS DE FERROCARRIL JAUMAVE Y NUEVO LEON			138,253

4111601576	HONDURAS SERVANDO CANALES Y ADUANA	162,723
4111601577	IPRES SERVANDO CANALES Y BAJA CALIFORNIA	55,057
4111601578	JAUMAVE BAJA CALIFORNIA Y CERRADA	72,185
4111601579	PRIVADA JAUMAVE BAJA CALIFORNIA Y CERRADA	73,409
4111601580	JAUMAVE ALVARO OBREGON Y FERROCARRIL	336,457
4111601581	MERIDA ALVARO OBREGON Y BAJA CALIFORNIA	336,457
4111601582	NUEVO LEON ALVARO OBREGON Y FERROCARRIL	467,981
4111601583	OCOTLAN ALVARO OBREGON Y FERROCARRIL	501,627
4111601584	PENJAMO ALVARO OBREGON Y FERROCARRIL	397,631
4111601585	QUINTERO ALVARO OBREGON Y FERROCARRIL	495,509
4111601586	RHIN ALVARO OBREGO Y PROLONGACION AGUASCALIENTES	394,572
4111601587	RHIN PROL. AGUASCALIENTES Y PROL. SERVANDO CANALES	76,468
4111601588	ABASOLO ALVARO OBREGON Y SERVANDO CANALES	281,400
4111601589	ALVARO OBREGON NICOLAS BRAVO Y LEON	290,577
4111601590	ALVARO OBREGON LEON Y JAUMAVE	137,642
4111601591	FERROCARRIL CERRADA Y CALLEJON TINACO	42,822
4111601592	ADUANA CALLEJON TINACO Y PEDRO J. MENDEZ	124,183
4111601593	ADUANA PEDRO J. MENDEZ Y SARABIA	49,551
4111601594	ADUANA SARABIA Y CARRANZA	51,998
4111601595	ADUANA CARRANZA Y 1° DE MAYO	58,727
4111601596	ADUANA 1° DE MAYO Y DIAZ MIRON	56,280
4111601597	FERROCARRIL CARRANZA Y 1° DE MAYO	59,339
4111601598	PRIVADA ADUANA CALLEJON TINACO Y PEDRO J. MENDEZ	131,524
4111601599	PRIVADA ADUANA PEDRO J. MENDEZ Y SARABIA	48,939
4111601600	PRIVADA ADUANA SARABIA Y CARRANZA	50,163
4111601601	FERROCARRIL 1° DE MAYO Y PRIVADA DIAZ MIRON	36,704
4111601602	FERROCARRIL PRIVADA DIAZ MIRON Y DIAZ MIRON	19,576
4111601603	ACAMBARO AVENIDA MONTERREY Y CALLEJON TINACO	119,901
4111601604	ACAMBARO CALLEJON TINACO Y PEDRO J. MENDEZ	126,018
4111601605	PRIVADA TINACO ADUANA Y ACAMBARO	45,881
4111601606	AVENIDA MONTERREY ACAMBARO Y AGUASCALIENTES	211,050
4111601607	AGUASCALIENTES AVENIDA MONTERREY Y PEDRO J. MENDEZ	33,646
4111601608	AVENIDA MONTERREY AGUASCALIENTES Y PEDRO J. MENDEZ	39,763
4111601609	AVENIDA MONTERREY PEDRO J. MENDEZ Y SARABIA	61,174
4111601610	AVENIDA MONTERREY SARABIA Y CARRANZA	58,115
4111601611	AVENIDA MONTERREY CARRANZA Y SERVANDO CANALES	22,023
4111601612	AVENIDA MONTERREY SERVANDO CANALES Y 1° DE MAYO	36,704
4111601613	AVENIDA MONTERREY 1° DE MAYO Y CHIHUAHUA	24,470
4111601614	AVENIDA MONTERREY CHIHUAHUA Y DURANGO	58,115
4111601615	AVENIDA MONTERREY DURANGO Y RIVAS GUILLEN	61,174
4111601616	AVENIDA MONTERREY RIVAS GUILLEN Y 13 DE ENERO	61,174
4111601617	PEDRO J. MENDEZ ADUANA Y PRIVADA ADUANA	18,352
4111601618	PEDRO J. MENDEZ PRIVADA ADUANA Y ACAMBARO	20,799
4111601619	PEDRO J. MENDEZ ACAMBARO Y AGUASCALIENTES	48,939
4111601620	SARABIA FERROCARRIL Y ADUANA	24,470
4111601621	SARABIA ADUANA Y PRIVADA ADUANA	23,246
4111601622	SARABIA ADUANA Y PRIVADA ADUANA	23,246
4111601623	SARABIA PRIVADA ADUANA Y AGUASCALIENTES	45,881
4111601624	SARABIA PRIVADA ADUANA Y AGUASCALIENTES	45,881
4111601625	SARABIA AGUASCALIENTES Y BAJA CALIFORNIA	55,057
4111601626	SARABIA AGUASCALIENTES Y BAJA CALIFORNIA	55,057
4111601627	CARRANZA FERROCARRIL Y ADUANA	30,587
4111601628	CARRANZA ADUANA Y PRIVADA ADUANA	18,352
4111601629	CARRANZA PRIVADA ADUANA Y AGUASCALIENTES	37,928
4111601630	CARRANZA AGUASCALIENTES Y BAJA CALIFORNIA	56,280
4111601631	CARRANZA BAJA CALIFORNIA Y AVENIDA MONTERREY	42,822
4111601632	1° DE MAYO FERROCARRIL Y ADUANA	33,646
4111601633	1° DE MAYO ADUANA Y AGUASCALIENTES	42,210
4111601634	1° DE MAYO AGUASCALIENTES Y BAJA CALIFORNIA	55,057
4111601635	1° DE MAYO AGUASCALIENTES Y BAJA CALIFORNIA	55,057
4111601636	1° DE MAYO BAJA CALIFORNIA Y SERVANDO CANALES	55,057
4111601637	AGUASCALIENTES PEDRO J. MENDEZ Y SARABIA	36,704
4111601638	ABASOLO CALLE 40 Y 42	170,675
4111601639	ALDAMA CALLE 40 Y 42	170,064

4111601640	CALLE 41 ALDAMA Y ABASOLO	25,081
4111601641	CALLE 40 RIVEREÑA Y ABASOLO	62,397
4111601642	RIVEREÑA (ALDAMA) CALLE 40 Y ORIZABA	263,048
4111601643	ORIZABA RIVEREÑA Y NICOLAS BRAVO	74,632
4111601644	NICOLAS BRAVO ORIZABA Y PACHUCA	51,386
4111601645	PACHUCA NICOLAS BRAVO Y CORREGIDORA	61,174
4111601646	ORIZABA NICOLAS BRAVO Y CORREGIDORA	55,057
4111601647	CORREGIDORA ORIZABA Y PACHUCA	51,386
4111601648	CORREGIDORA PRIVADA 10 Y CALLE 20	469,816
4111601649	JIMENEZ PRIVADA 10 Y CALLE 20	466,146
4111601650	MATAMOROS CALLE 10 Y CALLE 20	505,909
4111601651	VICTORIA CALLE 10 Y CALLE 21	368,879
4111601652	VICTORIA CALLE 20 Y CALLE 21	119,901
4111601653	VICTORIA CALLE 20 Y CALLE 21	119,901
4111601654	PEDRO J. MENDEZ CALLE 10 Y CALLE 21	335,234
4111601655	CALLE 23 JIMENEZ Y PEDRO J. MENDEZ	138,865
4111601656	CALLE 22 JIMENEZ Y MATAMOROS	45,881
4111601657	CALLE 22 VICTORIA Y PEDRO J. MENDEZ	46,492
4111601658	CALLE 21 JIMENEZ Y PEDRO J. MENDEZ	138,865
4111601659	MIGUEL HIDALGO (C-50) CALLE 23 Y CALLE 20	352,974
4111601660	IGNACIO ZARAGOZA (C-51) CALLE 23 Y CALLE 20	313,823
4111601661	CUAUHTEMOC AVENIDA TAMAULIPAS Y CALLE 20	433,112
4111601662	PRIVADA CUAUHTEMOC AVENIDA TAMAULIPAS Y CALLE 20	382,338
4111601663	PRIVADA CUAUHTEMOC AVENIDA TAMAULIPAS Y CALLE 23	58,727
4111601664	AVENIDA TAMAULIPAS S/NOMBRE Y CUAUHTEMOC	97,878
4111601665	CALLE 22 PEDRO J. MENDEZ Y PRIVADA CUAUHTEMOC	192,698
4111601666	CALLE 21 PEDRO J. MENDEZ Y PRIVADA CUAUHTEMOC	192,698
4111601667	CALLE 20 PRIVADA CUAUHTEMOC E IGNACIO ZARAGOZA	94,820
4111601668	CORREGIDORA CALLE 20 Y PACHUCA	275,895
4111601669	JIMENEZ CALLE 20 Y PACHUCA	275,895
4111601670	MATAMOROS CALLE 20 Y CALLE 19	131,524
4111601671	MATAMOROS CALLE 19 Y PACHUCA	160,276
4111601672	VICTORIA CALLE 20 Y CALLE 19	133,359
4111601673	CALLE 49 RAMOS ARIZPE Y CALLE 20	108,278
4111601674	CUAUHTEMOC SALTILLO Y PACHUCA	174,346
4111601675	PRIVADA CUAUHTEMOC CALLE 20 Y PACHUCA	285,683
4111601676	CALLE 20 PRIVADA CUAUHTEMOC Y VICTORIA	149,876
4111601677	18 DE MARZO PRIVADA CUAUHTEMOC Y CUAUHTEMOC	56,892
4111601678	RAMOS ARIZPE CALLE 49 Y PRIVADA CUAUHTEMOC	91,149
4111601679	CALLE 19 CALLE 49 Y VICTORIA	45,881
4111601680	CALLE 19 VICTORIA Y MATAMOROS	51,386
4111601681	PRIVADA RAMOS ARIZPE CALLE 49 Y MATAMOROS	110,113
4111601682	ANDADOR VICTORIA PRIVADA RAMOS ARIZPE	30,587
4111601683	PACHUCA CORREGIDORA Y MATAMOROS	107,666
4111601684	PACHUCA MATAMOROS Y CUAUHTEMOC	122,348
4111601685	PACHUCA CUAUHTEMOC Y PRIVADA CUAUHTEMOC	56,892
4111601686	CALLE 2 CUAUHTEMOC Y CALLE 11	264,272
4111601687	CALLE 3 CUAUHTEMOC Y CALLE 11	262,436
4111601688	CALLE 4 CUAUHTEMOC Y CALLE 11	247,143
4111601689	CALLE 5 CUAUHTEMOC Y PRIVADA 10	170,064
4111601690	CALLE 6 CUAUHTEMOC Y PRIVADA 10	159,664
4111601691	CALLE 7 CUAUHTEMOC Y CALLE 10	89,314
4111601692	CALLE 8 CUAUHTEMOC Y CALLE 10	76,468
4111601693	CUAUHTEMOC CALLE 3 Y CALLE 7	182,299
4111601694	CALLE 10 GUADALUPE VICTORIA Y CALLE 8	35,481
4111601695	CALLE 10 CALLE 8 Y MATAMOROS	15,294
4111601696	CALLE 10 MATAMOROS Y CALLE 7	29,364
4111601697	CALLE 7 CALLE 10 Y PRIVADA 10	55,057
4111601698	PRIVADA 10 CALLE 4 Y CALLE 7	145,594
4111601699	CALLE 10 CALLE 1 Y CALLE 7	272,836
4111601700	CALLE 4 CALLE 11 Y CALLE 12	141,312
4111601701	CALLE 4 CALLE 12 Y CALLE 13	146,818
4111601702	CALLE 4 CALLE 13 Y CALLE 14 (POZO INTERMEDIO)	70,350
4111601703	CALLE 4 CALLE 13 Y CALLE 14 (POZO INTERMEDIO)	70,350

4111601704	CALLE 3 CALLE 11 Y CALLE 14	432,500
4111601705	CALLE 2 CALLE 14 Y CALLE 11	433,112
4111601706	CALLE 1 CALLE 11 Y CALLE 14	397,631
4111601707	CALLE 11 CALLE 1 Y CALLE 4	138,253
4111601708	CALLE 12 CALLE 1 Y CALLE 3	92,984
4111601709	CALLE 13 CALLE 1 Y CALLE 4	144,371
4111601710	CALLE 14 CALLE 1 Y CALLE 4	145,594
4111601711	J. ORTIZ DE DOMINGUEZ LUCIANO ZUÑIGA Y CALLE 1	270,389
4111601712	GUADALUPE RODRIGUEZ LUCIANO ZUÑIGA Y URBANO JUAREZ	100,325
4111601713	JUAN CASTILLO LUCIANO ZUÑIGA Y URBANO JUAREZ	143,759
4111601714	RAUL CASTILLO AVENIDA MONTERREY Y URBANO JUAREZ	275,895
4111601715	MIGUEL ISIODIA AVENIDA MONTERREY Y URBANO JUAREZ	274,671
4111601716	SALVADOR NAVARRO AVENIDA MONTERREY Y PRIVADA URBANO JUAREZ	248,366
4111601717	ANDRES RAMIRES AVENIDA MONTERREY Y URBANO JUAREZ	268,554
4111601718	JUAN ESCUTIA URBANO JUAREZ Y CALLE 1	130,912
4111601719	FERNANDO MONTES DE OCA URBANO JUAREZ Y CALLE 1	128,465
4111601720	JUAN DE LA BARRERA URBANO JUAREZ Y CALLE 1	131,524
4111601721	AGUSTON MELGAR URBANO JUAREZ Y CALLE 1	123,571
4111601722	FRANCISCO MARQUEZ URBANO JUAREZ Y CALLE 1	122,348
4111601723	GUSTAVO CASTRO AVENIDA MONTERREY Y URBANO JUAREZ	268,554
4111601724	VICENTE SUAREZ URBANO JUAREZ Y CALLE 1	119,901
4111601725	I. ROMERO AVENIDA MONTERREY Y URBANO JUAREZ	270,389
4111601726	T. LAMEY URBANO JUAREZ Y CALLE 1	118,066
4111601727	ANGEL HERNANDEZ OLGUIN AVENIDA MONTERREY Y URBANO JUAREZ	270,389
4111601728	FELIPE PESCADOR URBANO JUAREZ Y CALLE 1	113,784
4111601729	MIGUEL ARRIAGA ROSAS AVENIDA MONTERREY Y CALLE 1	381,726
4111601730	MIGUEL ARRIAGA ROSAS AVENIDA MONTERREY Y CALLE 1	412,925
4111601731	URBANO JUAREZ FERNANDO MONTES DE OCA Y JUAN DE LA BARRERA	7,341
4111601732	URBANO JUAREZ JUAN DE LA BARRERA Y AGUSTIN MELGAR	6,117
4111601733	URBANO JUAREZ ANDRES RAMIREZ Y GUSTAVO CASTRO	30,587
4111601734	URBANO JUAREZ GUSTAVO CASTRO Y T. LAMEZ	14,070
4111601735	URBANO JUAREZ FELIPE PESCADOR Y ANGEL HERNANDEZ OLGUIN	11,011
4111601736	CALLE 1 JOSEFA ORTIZ DE DOMINGUEZ Y MIGUEL ARRIAGA ROSAS	251,425
4111601737	LAS PALMAS AVENIDA LAS MONTAÑAS Y CALLE 1	324,222
4111601738	NARANJOS AVENIDA MONTERREY Y LOS MANGOS	80,750
4111601739	ANDADOR SOL AVENIDA MONTERREY Y ANDADOR LOS DESIERTOS	181,687
4111601740	SOL ANDADOR LOS PINOS Y ANDADOR LAS NUBES	45,269
4111601741	ANDADOR LUNA ANDADOR LOS BOSQUES Y ANDADOR LOS PANTANOS	61,174
4111601742	ANDADOR LUNA ANDADOR LOS PANTANOS Y ANDADOR LOS PINOS	24,470
4111601743	ANDADOR LUNA ANDADOR LOS PINOS Y ANDADOR LAS NUBES	50,774
4111601744	ANDADOR TIERRA ANDADOR DE LOS MANGOS Y ANDADOR LOS PINOS	129,077
4111601745	AVENIDA DE LAS JACARANDAS ANDADOR LOS MANGOS Y ANDADOR LAS LLUVIAS	167,005
4111601746	AVENIDA MONTERREY LAS PALMAS Y ANDADOR SOL	38,540
4111601747	AVENIDA DE LAS MONTAÑAS LAS PALMAS Y ANDADOR SOL	24,470
4111601748	ANDADOR LOS CRATERES ANDADOR SOL Y NARANJOS	40,375
4111601749	ANDADOR LOS VOLCANES ANDADOR SOL Y NARANJOS	44,657
4111601750	ANDADOR LOS MANGOS ANDADOR SOL Y NARANJOS	44,657
4111601751	ANDADOR LA SELVA ANDADOR SOL Y ANDADOR TIERRA	44,657
4111601752	ANDADOR LOS BOSQUES ANDADOR SOL Y ANDADOR TIERRA	49,551
4111601753	ANDADOR LOS DESIERTOS LAS PALMAS Y ANDADOR LA LUNA	47,104
4111601754	ANDADOR LOS PANTANOS LAS PALMAS Y ANDADOR LA LUNA	45,269
4111601755	ANDADOR LOS PINOS LAS PALMAS Y AVENIDA LAS JACARANDAS	88,091
4111601756	ANDADOR LOS VIENTOS ANDADOR LA LUNA Y AVENIDA DE LAS JACARANDAS	42,210
4111601757	PASILLO LUNA ANDADOR LOS VIENTOS Y ANDADOR LAS NUBES	25,693
4111601758	ANDADOR LAS NUBES LAS PALMAS Y PASILLO LUNA	63,621
4111601759	ANDADOR LAS LLUVIAS MIGUEL ARRIAGA Y AVENIDA LAS JACARANDAS	107,055
4111601760	CALLE 8 MATAMOROS Y TAMAULIPAS	130,301
4111601761	CALLE 11 TAMAULIPAS Y CALLE 30	131,524
4111601762	CALLE 12 TAMAULIPAS Y CALLE 31	269,166
4111601763	PINO SUAREZ FRANCISCO SARABIA Y CALLE 32	103,384
4111601764	CALLE 13 TAMAULIPAS Y CALLE 30	131,524
4111601765	CALLE 13 J. GUADALUPE GALVAN Y CALLE 32	152,935
4111601766	CALLE 14 TAMAULIPAS Y CALLE 32	400,078
4111601767	CALLE 15 TAMAULIPAS Y CALLE 31	271,613

4111601768	CALLE 15 CALLE 31 Y CALLE 32	132,136
4111601769	CALLE 31 CALLE 14 Y PINO SUAREZ	103,996
4111601770	TAMAULIPAS CALLE 11 Y CALLE 15	183,522
4111601771	CALLE 30 CALLE 11 Y CALLE 15	183,522
4111601772	J. GUADALUPE GALVAN CALLE 12 Y CALLE 14	100,325
4111601773	CALLE 31 CALLE 12 Y CALLE 14	100,937
4111601774	CALLE 31 CALLE 14 Y CALLE 15	45,881
4111601775	PRIVADA OBREGON PINO SUAREZ Y CALLE 14	90,538
4111601776	BENITO JUAREZ PINO SUAREZ Y CALLE 14	92,984
4111601777	CAVAZOS LERMA MELCHOR OCAMPO Y CALLE 14	130,912
4111601778	CALLE 32 MELCHOR OCAMPO Y CALLE 14	121,125
4111601779	CAVAZOS LERMA CALLE 15 Y CALLE 14	45,881
4111601780	CALLE 16 TAMAULIPAS Y CALLE 32	402,525
4111601781	CALLE 17 TAMAULIPAS Y CALLE 32	394,572
4111601782	CALLE 18 TAMAULIPAS Y CALLE 30	138,253
4111601783	TAMAULIPAS CALLE 15 Y CALLE 18	134,583
4111601784	CALLE 30 CALLE 15 Y CALLE 18	134,583
4111601785	CALLE 31 CALLE 15 Y CALLE 17	88,091
4111601786	MELCHOR OCAMPO CAVAZOS LERMA Y CALLE 32	23,246
4111601787	CUAUHTEMOC TAMAULIPAS Y CALLE 34	673,526
4111601788	TEOTIHUACAN OLMECAS Y TLAXCALTECAS	308,929
4111601789	PRIVADA CUAUHTEMOC MAYAS Y TAMAULIPAS	131,524
4111601790	AZTECAS MAYAS Y CHICHIMECAS	439,841
4111601791	MOCTEZUMA MAYAS Y TLAXCALTECAS	444,735
4111601792	MOCTEZUMA CHICHIMECAS Y CALLE 34	64,233
4111601793	MOCTEZUMA TAMAULIPAS Y MAYAS	115,619
4111601794	DEL TAJIN MAYAS Y ZAPOTECAS	388,455
4111601795	TOLTECAS TEOTIHUACAN Y LOPEZ MATEOS	189,639
4111601796	CALLE 32 CALLE 18 Y TEOTIHUACAN	18,352
4111601797	TOLTECAS TEOTIHUACAN Y LOPEZ MATEOS	185,357
4111601798	TAMAULIPAS CUAUHTEMOC Y PRIVADA CUAUHTEMOC	44,657
4111601799	MAYAS CUAUHTEMOC Y DEL TAJIN	91,761
4111601800	OLMECAS TEOTIHUACAN Y AZTECAS	67,291
4111601801	ZAPOTECAS TEOTIHUACAN Y MOCTEZUMA	91,761
4111601802	TLAXCALTECAS CUAUHTEMOC Y MOCTEZUMA	55,057
4111601803	CHICHIMECAS CUAUHTEMOC Y MOCTEZUMA	45,881
4111601804	CALLE 34 CALLE 16 Y MOCTEZUMA	29,364
4111601805	ADOLFO LOPEZ MATEOS AVE. TAMAULIPAS Y PROF.GRACIANO SANCHEZ	89,926
4111601806	ADOLFO LOPEZ MATEOS PROF.GRACIANO SANCHEZ Y OLEODUCTO MAD-MTY	316,270
4111601807	EMILIANO ZAPATA PROF.GRACIANO SANCHEZ Y PATROCINIO HUERTA	117,454
4111601808	EMILIANO ZAPATA PROF.GRACIANO SANCHEZ Y OLEODUCTO MAD-MTY	275,283
4111601809	ELENA ALANIS PROF.GRACIANO SANCHEZ Y LAURO AGUIRRE	172,511
4111601810	EMILIANO ZAPATA RIO VERDE Y OLEODUCTO MAD-MTY	42,822
4111601811	JUAN GUERRERO PROF.GRACIANO SANCHEZ Y PATROCINIO HUERTA	117,454
4111601812	A. BOETA PROF.GRACIANO SANCHEZ Y G.BARRIENTOS	57,504
4111601813	OLEODUCTO MAD-MTY LOPEZ MATEOS Y EMILIANO ZAPATA	27,528
4111601814	PROF.GRACIANO SANCHEZ LOPEZ MATEOS Y OLEODUCTO MAD-MTY	311,987
4111601815	G.BARRIENTOS LOPEZ MATEOS Y OLEODUCTO MAD-MTY	250,813
4111601816	PATROCINIO HUERTA LOPEZ MATEOS Y OLEODUCTO MAD-MTY	189,639
4111601817	LAURO AGUIRRE LOPEZ MATEOS Y OLEODUCTO MAD-MTY	140,700
4111601818	RIO VERDE LOPEZ MATEOS Y OLEODUCTO MAD-MTY	82,585
4111601819	OBREGON RHIN Y EMILIANO ZAPATA	544,449
4111601820	ALLENDE RHIN Y EMILIANO ZAPATA	247,755
4111601821	JUAREZ RHIN Y ALDAMA	131,524
4111601822	JUAREZ ALDAMA Y MATAMOROS	244,696
4111601823	JUAREZ MATAMOROS Y EMILIANO ZAPATA	189,639
4111601824	5 DE MAYO RHIN Y EMILIANO ZAPATA	578,094
4111601825	LINARES RHIN Y EMILIANO ZAPATA	593,388
4111601826	MORELIA RHIN Y ALDAMA	134,583
4111601827	MORELIA ALDAMA Y EMILIANO ZAPATA	471,040
4111601828	NECAXA ALDAMA Y EMILIANO ZAPATA	483,275
4111601829	ORIZABA ALDAMA Y EMILIANO ZAPATA	495,509
4111601830	ABASOLO OBREGON Y MORELIA	272,224
4111601831	ALDAMA OBREGON Y ORIZABA	385,396

4111601832	NICOLAS BRAVO OBREGON Y ORIZABA	385,396
4111601833	CORREGIDORA OBREGON Y ORIZABA	385,396
4111601834	JIMENEZ OBREGON Y ORIZABA	385,396
4111601835	MATAMOROS OBREGON Y ORIZABA	385,396
4111601836	VICTORIA OBREGON Y ORIZABA	385,396
4111601837	CUAUHTEMOC OBREGON Y ORIZABA	385,396
4111601838	PRIVADA CUAUHTEMOC LINARES Y ORIZABA	201,874
4111601839	EMILIANO ZAPATA OBREGON Y ORIZABA	397,631
4111601840	OBREGON JAUMAVE Y RHIN	357,868
4111601841	ALLENDE JAUMAVE Y RHIN	385,396
4111601842	JUAREZ JAUMAVE Y RHIN	360,927
4111601843	5 DE MAYO JAUMAVE Y RHIN	360,927
4111601844	LINARES JAUMAVE Y RHIN	360,927
4111601845	MORELIA JAUMAVE Y OCOTLAN	195,757
4111601846	MORELIA OCOTLAN Y RHIN	168,229
4111601847	NECAXA JAUMAVE Y OCOTLAN	192,698
4111601848	ORIZABA JAUMAVE Y OCOTLAN	192,698
4111601849	PACHUCA JAUMAVE Y OCOTLAN	193,310
4111601850	18 DE MARZO JAUMAVE Y MERIDA	110,113
4111601851	18 DE MARZO OCOTLAN Y 4TA.	21,411
4111601852	JAUMAVE OBREGON Y 18 DE MARZO	501,627
4111601853	MORELIA JAUMAVE Y OCOTLAN	195,757
4111601854	MERIDA OBREGON Y 18 DE MARZO	498,568
4111601855	PRIVADA MERIDA JUAREZ Y 18 DE MARZO	388,455
4111601856	NUEVO LEON OBREGON Y NECAXA	333,398
4111601857	NUEVO LEON ORIZABA Y PACHUCA	55,057
4111601858	OCOTLAN OBREGON Y MORELIA	278,342
4111601859	PENJAMO OBREGON Y MORELIA	278,342
4111601860	QUINTERO OBREGON Y MORELIA	278,342
4111601861	RHIN OBREGON Y MORELIA	318,105
4111601862	NECAXA OCOTLAN Y ALDAMA	305,870
4111601863	CALLE 34 CERRADA Y ALDAMA	235,520
4111601864	CALLE 35 CERRADA Y ALDAMA	235,520
4111601865	CALLE 36 CERRADA Y ALDAMA	189,639
4111601866	CALLE 37 CANAL Y CERRADA	146,818
4111601867	PROLONGACION 37 ABASOLO Y QUINTERO	51,998
4111601868	CALLE 38 CERRADA Y ALDAMA	100,937
4111601869	CALLE 39 CERRADA Y ALDAMA	100,937
4111601870	QUINTERO MORELIA Y CALLE 36	183,522
4111601871	ABASOLO MORELIA Y CALLE 34	321,164
4111601872	ALDAMA MORELIA Y CALLE 39	321,164
4111601873	CALLE 1RA. 18 DE MARZO Y CALLE 16	122,348
4111601874	CALLE 2DA. 18 DE MARZO Y CALLE 15	232,461
4111601875	CALLE 3RA. 18 DE MARZO Y CALLE 15	211,050
4111601876	CALLE 4TA. 18 DE MARZO Y CALLE 15	192,698
4111601877	NUEVO LEON 18 DE MARZO Y PACHUCA	55,057
4111601878	RAMOS ARIZPE CALLE 1RA. Y CALLE 4TA.	147,429
4111601879	CALLE 15 CALLE 1RA. Y CALLE 15	134,583
4111601880	CALLE 16 CALLE 1RA. Y CALLE 4TA.	137,642
4111601881	18 DE MARZO MERIDA Y OCOTLAN	82,585
4111601882	PRIVADA HONDURAS 18 DE MARZO Y REPUBLICA DE CUBA	198,816
4111601883	HONDURAS 18 DE MARZO Y REPUBLICA DE CUBA	214,109
4111601884	ANDADOR HONDURAS REPUBLICA DE CUBA Y 18 DE MARZO	220,226
4111601885	ANDADOR SONORA REPUBLICA DE CUBA Y 18 DE MARZO	223,285
4111601886	GUATEMALA 18 DE MARZO Y REPUBLICA DE CUBA	220,226
4111601887	REPUBLICA DE CUBA GUATEMALA E IPRES	110,113
4111601888	SONORA GUATEMALA E IPRES	107,055
4111601889	SALTILLO GUATEMALA E IPRES	107,055
4111601890	RAMOS ARIZPE GUATEMALA E IPRES	103,996
4111601891	18 DE MARZO IPRES Y GUATEMALA	108,278
4111601892	SALTILLO JAUMAVE Y CALLE 1RA.	116,231
4111601893	PRIVADA OLMOS JAUMAVE Y OLMOS	55,057
4111601894	OLMOS JAUMAVE Y PRIVADA CEDROS	58,115
4111601895	NOGAL JAUMAVE Y PRIVADA CEDROS	58,115

4111601896	CENTRAL JAUMAVE Y CALLE 1RA.	152,935
4111601897	FLABOYANES JAUMAVE Y CALLE 1RA.	165,170
4111601898	PRIVADA CEDROS SALTILLO Y CENTRAL	88,702
4111601899	PRIVADA PINO SALTILLO Y CENTRAL	88,702
4111601900	PRIVADA PALMA SALTILLO Y CENTRAL	88,702
4111601901	CALLE 1RA. SALTILLO Y CALLE 15	134,583
4111601902	JAUMAVE FLAMBOYANES Y SALTILLO	111,337
4111601903	VIOLETA PRIVADA PALMA Y CALLE 1RA.	48,327
4111601904	ROSAL PRIVADA PALMA Y CALLE 1RA.	42,210
4111601905	OLIVO PRIVADA PALMA Y CALLE 1RA.	33,034
4111601906	AVENIDA ALVARO OBREGON AVENIDA MONTERREY Y DINAMARCA	183,522
4111601907	AVENIDA ALVARO OBREGON DINAMARCA Y GUATEMALA	168,229
4111601908	AVENIDA ALVARO OBREGON GUATEMALA Y JAUMAVE	168,229
4111601909	ALLENDE AVENIDA MONTERREY Y JAUMAVE	501,627
4111601910	BENITO JUAREZ AVENIDA MONTERREY Y JAUMAVE	477,157
4111601911	5 DE MAYO AVENIDA MONTERREY Y JAUMAVE	455,746
4111601912	LINARES AVENIDA MONTERREY Y JAUMAVE	434,335
4111601913	MORELIA AVENIDA MONTERREY Y JAUMAVE	412,925
4111601914	NECAXA AVENIDA MONTERREY Y JAUMAVE	388,455
4111601915	ORIZABA AVENIDA MONTERREY Y JAUMAVE	367,044
4111601916	PACHUCA AVENIDA MONTERREY Y JAUMAVE	348,692
4111601917	18 DE MARZO AVENIDA MONTERREY Y GUATEMALA	155,994
4111601918	RAMOS ARIZPE AVENIDA MONTERREY Y GUATEMALA	134,583
4111601919	SALTILLO AVENIDA MONTERREY Y GUATEMALA	110,113
4111601920	SONORA AVENIDA MONTERREY Y GUATEMALA	89,314
4111601921	REPUBLICA DE CUBA AVENIDA MONTERREY Y GUATEMALA	67,291
4111601922	SOR JUANA INES DE LA CRUZ AVENIDA MONTERREY Y GUATEMALA	45,881
4111601923	MONTERREY OBREGON Y GUATEMALA	906,599
4111601924	BRASIL OBREGON Y ALLENDE	51,998
4111601925	COLOMBIA OBREGON Y 5 DE MAYO	165,170
4111601926	REPUBLICA DE CHILE OBREGON Y NECAXA	330,340
4111601927	DINAMARCA OBREGON Y PACHUCA	443,512
4111601928	ESPAÑA OBREGON Y SALTILLO	617,857
4111601929	GUATEMALA OBREGON Y PACHUCA	440,453
4111601930	HONDURAS OBREGON Y 18 DE MARZO	501,627
4111601931	IPRES OBREGON Y 18 DE MARZO	718,795
4111601932	JAUMAVE 18 DE MARZO Y SALTILLO	107,055
4111601933	MERIDA 18 DE MARZO Y SALTILLO	107,055
4111601934	GUATEMALA OBREGON Y PACHUCA	437,394
4111601935	GUATEMALA OBREGON Y PACHUCA	437,394
4111601936	GUATEMALA PACHUCA Y SALTILLO	168,229
4111601937	GUATEMALA SALTILLO Y MONTERREY	281,400
4111601938	GUATEMALA PACHUCA Y MONTERREY	452,688
4111601939	MORELIA GUATEMALA Y JAUMAVE	168,229
4111601940	PACHUCA GUATEMALA Y JAUMAVE	177,405
4111601941	MONTERREY GUATEMALA Y FRANCIA	363,985
4111601942	RAMOS ARIZPE FRANCIA Y GUATEMALA	55,057
4111601943	CALLE 10MA. 3RA. AVENIDA Y OLEODUCTO MAD-MTY	44,045
4111601944	CALLE 9NA. 4TA. AVENIDA Y 2DA. AVENIDA	92,984
4111601945	CALLE 8VA. 1RA. AVENIDA Y 5TA. AVENIDA	221,450
4111601946	CALLE 7MA. 1RA. AVENIDA Y 5TA. AVENIDA	225,120
4111601947	CALLE 6TA. 1RA. AVENIDA Y 5TA. AVENIDA	222,062
4111601948	CALLE 5TA. 1RA. AVENIDA Y 5TA. AVENIDA	240,414
4111601949	CALLE 4TA. 1RA. AVENIDA Y 5TA. AVENIDA	232,461
4111601950	CALLE 3RA. 1RA. AVENIDA Y 5TA. AVENIDA	242,249
4111601951	CALLE 2DA. 1RA. AVENIDA Y 5TA. AVENIDA	254,484
4111601952	CALLE 1RA. 1RA. AVENIDA Y 5TA. AVENIDA	245,308
4111601953	1RA. AVENIDA CALLE 7MA. Y CALLE 6TA.	17,129
4111601954	2DA. AVENIDA CALLE 9NA. Y CALLE 1RA.	299,141
4111601955	3RA. AVENIDA CALLE 10MA. Y CALLE 5TA.	189,639
4111601956	3RA. AVENIDA CALLE 5TA. Y CALLE 1RA.	149,876
4111601957	4TA. AVENIDA CALLE 10MA. Y CALLE 1RA.	333,398
4111601958	JUAN CERVANTES CALLE 1RA. Y FRANCISCO VILLA	143,147
4111601959	AMERICO VILLARREAL CALLE 1RA. Y FRANCISCO VILLA	134,583

4111601960	1 DE MAYO CALLE 1RA. Y FRANCISCO VILLA	128,465
4111601961	FRANCISCO VILLA 1 DE MAYO Y JUAN CERVANTES	64,233
4111601962	PINO CALLE 1RA. Y CERRADA	103,996
4111601963	NANCHE CALLE 1RA. Y CERRADA	91,761
4111601964	ENCINO NANCHE Y CERRADA	41,598
4111601965	MELCHOR OCAMPO CALLE 32 Y CANAL	22,023
4111601966	CALLE 13 CALLE 32 Y CALLE 33	115,007
4111601967	CALLE 14 CALLE 32 Y CALLE 33	132,136
4111601968	CANAL MELCHOR OCAMPO Y CALLE 13	86,255
4111601969	PRIVADA 32 CALLE 14 Y PINO SUAREZ	88,091
4111601970	CALLE 12 CALLE 33 Y CERRADA	18,352
4111601971	CALLE 33 CALLE 12 Y CALLE 14	85,644
4111601972	FRANCISCO JAVIER MINA 1ERA Y JOSEFA O DE DMZ	61,174
4111601973	PINO SUAREZ 1ERA Y JOSEFA O DE DMZ	131,524
4111601974	MELCHOR OCAMPO JOSEFA O DE DMZ Y CALLE 8	278,342
4111601975	MATAMOROS JOSEFA O DE DMZ Y SARABIA	611,740
4111601976	INSURGENTES JOSEFA O DE DMZ Y SARABIA	663,738
4111601977	ZAPATA JOSEFA O DE DMZ Y AVE TMPZ	281,400
4111601978	ZAPATA 5 DE FEBRERO Y SARABIA	342,574
4111601979	FRANCISCO I MADERO JOSEFA O DE DMZ Y AVE TMPZ	293,635
4111601980	FRANCISCO I MADERO 5 DE FEBRERO Y SARABIA	370,103
4111601981	ALVARO OBREGON CUAHUTEMOC Y SARABIA	672,914
4111601982	GUILLERMO PRIETO AVE TAMAULIPAS Y SARABIA	685,149
4111601983	C. PUERTO AVE MONTERREY Y ALDAMA	712,677
4111601984	ALLENDE AVE MONTERREY Y 20 DE NOV	296,694
4111601985	ALLENDE 16 DE SEPTIEMBRE Y ALDAMA	159,052
4111601986	BENITO JUAREZ AVE. MONTERREY Y SARABIA	770,792
4111601987	I.ZARAGOZA AVE MONTERREY Y 13 DE SEP	657,621
4111601988	CARRANZA AVE MONTERREY Y 13 DE SEP	605,623
4111601989	G. RIVAS AVE MONTERREY Y 13 DE SEP	538,331
4111601990	PEDRO J MENDEZ AVE MONTERREY Y 13 DE SEP	474,099
4111601991	BUSTAMANTE 16 DE SEP Y 13 DE SEP	290,577
4111601992	NICOLAS BRAVO AVE MONTERREY Y 13 DE SEP	354,809
4111601993	SOR JUANA INES AVE MONTERREY Y 13 DE SEP	290,577
4111601994	VIRGILIO URIBE AVE MONTERREY Y 5 DE MAYO	91,761
4111601995	JOSE ORTIZ DE DOMINGUEZ AVE MONTERREY Y CALLE 1	425,159
4111601996	DIVISION DEL NORTE AVE MONTERREY Y PIPILA	165,170
4111601997	NIÑOS HEROES AVE MONTERREY PIPILA	165,170
4111601998	CUAHUTEMOC AVE MONTERREY Y CALLE 8	446,570
4111601999	AVE TAMAULIPAS AVE MONTERREY	434,335
4111602000	1 DE MAYO ALLENDE Y OBREGON	140,700
4111602001	5 DE FEBRERO CARRANZA Y MATAMOROS	483,275
4111602002	20 DE NOVIEMRE MATAMOROS Y PEDRO J M	575,036
4111602003	16 DE SEPTIEMBRE N. BRAVO Y MATAMOROS	666,797
4111602004	16 DE SEPTIEMBRE INSURGENTES Y CARRANZA	434,335
4111602005	INSURGENTES 16 DE SEP Y CARRANZA	55,057
4111602006	5 DE MAYO SARABIA Y AVE MONTERREY	685,149
4111602007	13 DE SEPTIEMBRE SOR JUANA INES Y JUAREZ	357,868
4111602008	13 DE SEPTIEMBRE	599,505
4111602009	SIMON TORRES COCOTERO Y SOR JUANA INES DE LA CRUZ	88,702
4111602010	PROL. NICOLAS VALENZUELA NICOLAS VALENZUELA Y SOR JUANA INES DE LA CRUZ	51,998
4111602011	PROL. FEDERICO MONTALVO FEDERICO MONTALVO Y SOR JUANA INES DE LA CRUZ	27,528
4111602012	SOR JUANA INES DE LA CRUZ 13 DE SEPTIEMBRE Y 5 DE MAYO	149,876
4111602013	TAMARINDO 5 DE MAYO Y SIMON TORRES	51,998
4111602014	GUAYABA 5 DE MAYO Y SIMON TORRES	51,998
4111602015	COCOTERO 5 DE MAYO Y SIMON TORRES	51,998
4111602016	MAXIMINO ORTEGA AVE. MONTERREY Y SIMON CASTRO	388,455
4111602017	ALBERTO FLORES AVE. MONTERREY Y SIMON CASTRO	412,925
4111602018	SERAPIO VENEGAS AVE. MONTERREY Y MANUEL D. TORRES	113,172
4111602019	SERAPIO VENEGAS MANUEL D. TORRES Y NICOLAS VALENZUELA	64,233
4111602020	SERAPIO VENEGAS NICOLAS VALENZUELA Y BRIGIDO VILLASANA	159,052
4111602021	JOSE V. AGUILAR AND. PALMAR Y SERAPIO VENEGAS	250,813
4111602022	MANUEL D. TORRES AND. PALMAR Y SERAPIO VENEGAS	247,755
4111602023	CIRILO ALVARADO SIMON TORRES Y SERAPIO VENEGAS	247,755

4111602024	NICOLAS VALENZUELA SERAPIO VENEGAS Y MAXIMINO ORTEGA	134,583
4111602025	NICOLAS VALENZUELA ALBERTO FLORES Y MAXIMINO ORTEGA	149,876
4111602026	FEDERICO MONTALVO PROL.FEDERICO MONTALVO Y SERAPIO VENEGAS	226,344
4111602027	PABLO URESTI SERAPIO VENEGAS Y 13 DE SEPTIEMBRE	214,109
4111602028	JAVIER MARTINEZ SERAPIO VENEGAS Y 13 DE SEPTIEMBRE	220,226
4111602029	ARMANDO FLORES SERAPIO VENEGAS Y 13 DE SEPTIEMBRE	232,461
4111602030	BRIGIDO VILLASANA SERAPIO VENEGAS Y 13 DE SEPTIEMBRE	241,637
4111602031	JOSE MEDINA ALBERTO FLORES Y 13 DE SEPTIEMBRE	155,994
4111602032	SALOMON GUTIERREZ ALBERTO FLORES Y 13 DE SEPTIEMBRE	155,994
4111602033	SIMON CASTRO ALBERTO FLORES Y 13 DE SEPTIEMBRE	168,229
4111602034	JORGE GARCIA PANFILO SARMIENTO Y ALMA DE LOS COBOS	141,924
4111602035	LAURO RENDON PANFILO SARMIENTO Y ALMA DE LOS COBOS	140,700
4111602036	MANUEL CAVAZOS LERMA PANFILO SARMIENTO Y ALMA DE LOS COBOS	143,759
4111602037	FERNANDO S. PEDRO SALEM PANFILO SARMIENTO Y ALMA DE LOS COBOS	143,759
4111602038	JOAQUIN CONTRERAS PANFILO SARMIENTO Y ALMA DE LOS COBOS	143,759
4111602039	PRIVADA MANZANARES CARCAMO Y ALMA DE LOS COBOS	85,644
4111602040	PANFILO SARMIENTO JOAQUIN CONTRERAS Y JORGE GARCIA	97,878
4111602041	ALMA DE LOS COBOS PRIVADA MANZANARES Y JORGE GARCIA	168,229
4111602042	AND. LAURO RENDON LAURO RENDON Y MANUEL CAVAZOS	24,470
4111602043	AND. MANUEL CAVAZOS LERMA MANUEL CAVAZOS LERMA Y FERNANDO MONTES	24,470
4111602044	MANUEL D. TORRES SERAPIO VENEGAS Y LIMITE COLONIA	30,587
4111602045	AND. FERNANDO S. PEDRO SALEM FERNANDO S.PEDRO SALEM Y JOAQUIN CONTRERAS	25,081
4111602046	AND. JOAQUIN CONTRERAS JOAQUIN CONTRERAS Y PRIVADA MANZANARES	24,470
4111602047	CALLE 21 CALLE 49 Y LIMITE DE COLONIA	183,522
4111602048	CALLE 22 CALLE 49 Y LIMITE DE COLONIA	183,522
4111602049	CALLE 23 CALLE 49 Y PRIVADA CUAUHEMOC	183,522
4111602050	AVE. TAMAULIPAS CUAUHEMOC Y PRIVADA CUAUHEMOC	103,996
4111602051	CALLE 50 CALLE 20 Y CALLE 23	357,868
4111602052	CALLE 51 CALLE 20 Y CALLE 23	354,809
4111602053	CUAUHEMOC CALLE 20 Y AVENIDA TAMAULIPAS	464,922
4111602054	PRIVADA CUAUHEMOC CALLE 20 Y AVENIDA TAMAULIPAS	443,512
4111602055	LIMITE COLONIA CALLE 23 Y AVENIDA TAMAULIPAS	73,409
4111602056	MATAMOROS CALLE 10 Y AVENIDA TAMAULIPAS	116,231
4111602057	JIMENEZ CALLE 10 Y AVENIDA TAMAULIPAS	128,465
4111602058	CALLE 6 PRIVADA 10 Y AVENIDA TAMAULIPAS	189,639
4111602059	CALLE 5 PRIVADA 10 Y AVENIDA TAMAULIPAS	207,992
4111602060	CALLE 4 PRIVADA 10 Y AVENIDA TAMAULIPAS	229,403
4111602061	PRIVADA 10 CALLE 4 Y CORREGIDORA	85,644
4111602062	CALLE 10 JIMENEZ Y CALLE 3	183,522
4111602063	AVENIDA TAMAULIPAS MATAMOROS Y CALLE 3	229,403
4111602064	3RA. AVENIDA OLEODUCTO MAD-MTY Y CALLE 10	24,470
4111602065	OLEODUCTO MAD-MTY 3RA. AVENIDA Y JUAN GUERRERO	52,610
4111602066	CALLE 10 3RA. AVENIDA Y RIO VERDE	108,278
4111602067	ANGEL BOETA RIO VERDE Y MIGUEL ROBLEDO	116,842
4111602068	MIGUEL ROBLEDO ANGEL BOETA Y CARCAMO CANDELARIO GARZA	212,274
4111602069	MIGUEL ROBLEDO LOPEZ MATEOS Y CARCAMO CANDELARIO GARZA	15,294
4111602070	LOPEZ MATEOS MIGUEL ROBLEDO Y OLEODUCTO MAD-MTY	30,587
4111602071	LOPEZ MATEOS MIGUEL ROBLEDO Y OTOMIES	275,283
4111602072	EMILIANO ZAPATA MIGUEL ROBLEDO Y AMERICO VILLARREAL	240,414
4111602073	PRIVADA LUIS DONALDO CERRADA Y LUIS DONALDO COLOSIO	55,057
4111602074	ELENA ALANIS RIO VERDE Y MIGUEL ROBLEDO	117,454
4111602075	ELENA ALANIS OTE V. R. GOMEZ Y FCO GALVAN	45,269
4111602076	ELENA ALANIS PTE V. R. GOMEZ Y FCO GALVAN	47,716
4111602077	JUAN GUERRERO RIO VERDE Y FCO. GALVAN	229,403
4111602078	ANGEL BOETA MIGUEL ROBLEDO Y FCO. GALVAN	110,113
4111602079	RIO VERDE ANGEL BOETA Y ELENA ALANIS	114,395
4111602080	LAZARO CARDENAS OLEODUCTO MAD-MTY Y ANGEL BOETA	168,229
4111602081	V.R. GOMEZ LOPEZ MATEOS Y ANGEL BOETA	226,344
4111602082	FCO. GALVAN LOPEZ MATEOS Y ANGEL BOETA	225,732
4111602083	LUIS DONALDO COLOSIO E. ZAPATA Y E. ALANIS	61,174
4111602084	PRIVADA LAGUNA E. ZAPATA Y E. ALANIS	61,174
4111602085	AMERICO VILLARREAL E. ALANIS Y E. ZAPATA	60,562
4111602086	CORREGIDORA CALLE 20 Y PRIVADA 10	484,498
4111602087	JIMENEZ CALLE 20 Y CALLE 10	528,543

4111602088	MATAMOROS CALLE 20 Y CALLE 10	505,909
4111602089	GUADALUPE VICTORIA CALLE 20 Y CALLE 10	483,275
4111602090	GUADALUPE VICTORIA CALLE 20 Y CALLE 21	113,172
4111602091	GUADALUPE VICTORIA CALLE 21 Y CALLE 10	368,267
4111602092	P.J.MENDEZ CALLE 20 Y CALLE 10	480,828
4111602093	CALLE 21 P.J.MENDEZ Y MATAMOROS	100,937
4111602094	CALLE 22 P.J.MENDEZ Y GUADALUPE VICTORIA	52,610
4111602095	CALLE 22 MATAMOROS Y JIMENEZ	45,881
4111602096	CALLE 23 P.J.MENDEZ Y GUADALUPE VICTORIA	51,998
4111602097	CALLE 23 MATAMOROS Y P.J.MENDEZ	46,492
4111602098	PACHUCA NICOLAS BRAVO Y ALDAMA	73,409
4111602099	CALLE 42 ABASOLO Y ALDAMA	24,470
4111602100	CALLE 19 CORREGIDORA Y MATAMOROS	91,761
4111602101	SALTILLO CALLE 49 Y PRIVADA CUAUHEMOC	91,761
4111602102	CALLE 20 CORREGIDORA Y VICTORIA	232,461
4111602103	MATAMOROS ORIZABA Y PACHUCA	48,939
4111602104	VICTORIA PRIVADA RAMOS ARIZPE Y CALLE 19	45,881
4111602105	CUAUHEMOC ORIZABA Y PACHUCA	44,045
4111602106	PRIVADA CUAUHEMOC ORIZABA Y PACHUCA	32,422
4111602107	VENUSTIANO CARRANZA CALLE 2DA. Y CALLE 1RA.	36,704
4111602108	NICOLAS BRAVO CALLE 2DA. Y CALLE 1RA.	48,939
4111602109	FLORES MAGON CALLE 2DA. Y CALLE 3RA.	24,470
4111602110	CALLE 5TA. CALLE 2DA. Y CALLE 3RA.	85,644
4111602111	CALLE 5TA. CALLE 2DA. Y CALLE 1RA.	70,350
4111602112	AVE. ALVARO OBREGON CALLE 1RA. Y CALLE 3RA.	250,813
4111602113	CALLE 4TA. CALLE 3RA. Y AVE. ALVARO OBREGON	171,287
4111602114	CALLE 2DA. PEDRO J. MENDEZ Y CALLE 5TA.	501,627
4111602115	CALLE 1RA. CALLE 2DA. Y AVE. ALVARO OBREGON	578,094
4111602116	FERROCARRILES IGNACIO M. ALTAMIRANO Y LIMITE QUIMICA MAR	177,405
4111602117	LERDO DE TEJADA IGNACIO M. ALTAMIRANO Y LIMITE QUIMICA MAR	177,405
4111602118	PEDRO J. MENDEZ ALTAMIRANO Y MELCHOR OCAMPO	85,644
4111602119	PEDRO J. MENDEZ MELCHOR OCAMPO Y VICENTE GUERRERO	36,704
4111602120	VENUSTIANO CARRANZA ALTAMIRANO Y VICENTE GUERRERO	125,407
4111602121	NICOLAS BRAVO ALTAMIRANO Y VICENTE GUERRERO	125,407
4111602122	EMILIO ZAPATA ALTAMIRANO Y MELCHOR OCAMPO	88,702
4111602123	JOSE MARIA MORELOS ALTAMIRANO Y VICENTE GUERRERO	125,407
4111602124	FLORES MAGON ALTAMIRANO Y VICENTE GUERRERO	125,407
4111602125	BENITO JUAREZ ALTAMIRANO Y CALLE 3RA.	155,994
4111602126	IGNACIO ALLENDE ALTAMIRANO Y MELCHOR OCAMPO	88,702
4111602127	IGNACIO ZARAGOZA ALTAMIRANO Y CALLE 3RA.	159,052
4111602128	ALVARO OBREGON ALTAMIRANO Y CALLE 3RA.	162,111
4111602129	IGNACIO M. ALTAMIRANO FERROCARRIL Y CARRANZA	171,287
4111602130	IGNACIO M. ALTAMIRANO CARRANZA Y OBREGON	409,866
4111602131	PRIVADA M. GONZALEZ CARRANZA Y NICOLAS BRAVO	113,172
4111602132	MELCHOR OCAMPO FERROCARRIL Y P.J. MENDEZ	128,465
4111602133	MELCHOR OCAMPO PEDRO J. MENDEZ Y ALVARO OBREGON	581,153
4111602134	VICENTE GUERRERO PEDRO J. MENDEZ Y CARRANZA	55,057
4111602135	VICENTE GUERRERO CARRANZA Y JOSE MARIA MORELOS	220,226
4111602136	VICENTE GUERRERO FLORES MAGON Y ALVARO OBREGON	259,990
4111602137	CALLE 3RA. FLORES MAGON Y ALVARO OBREGON	211,050
4111602138	AVE. BARRILES ALVARO OBREGON Y LIMITE DE LA COLONIA	155,994
4111602139	16 DE SEPTIEMBRE ALVARO OBREGON Y LIMITE DE LA COLONIA	137,642
4111602140	CARRANZA DOÑA CECILIA Y AVE. FERROCARRIL	128,465
4111602141	1RA. DEL VIJIA PASO DOÑA CECILIA Y AVE. FERROCARRIL	152,935
4111602142	AVE. FERROCARRIL 1RA. DE VIJIA Y OCAMPO	76,468
4111602143	AVE. FERROCARRIL OCAMPO Y ALTAMIRANO	100,937
4111602144	MANUEL GONZALEZ 1RA. DE VIJIA Y ALTAMIRANO	168,229
4111602145	IGNACIO ZARAGOZA CARRANZA Y ARMAGURA	137,642
4111602146	PASO DOÑA CECILIA PRIVADA DEL VIJIA Y CARRANZA	91,761
4111602147	16 DE SEPTIEMBRE CARRANZA Y ARMAGURA	125,407
4111602148	PASEO DOÑA CECILIA 1RA. DE VIJIA Y BLVD. COSTERO	471,040
4111602149	AMARGURA 16 DE SEPTIEMBRE E IGNACIO ZARAGOZA	61,174
4111602150	ALTAMIRANO ZARAGOZA Y FERROCARRIL	39,763
4111602151	BRIGIDO VILLASANA SERAPIO VENEGAS Y LIMITE FRACC. 18 DE MARZO	319,328

4111602152	JOSE MEDINA ALBERTO FLORES Y LIMITE FRACC. 18 DE MARZO	412,925
4111602153	SALOMON GUTIERREZ ALBERTO FLORES Y LIMITE FRACC. 18 DE MARZO	408,031
4111602154	SIMON CASTRO ALBERTO FLORES Y LIMITE FRACC. 18 DE MARZO	398,854
4111602155	JESUS LUNA LUNA 13 DE SEPTIEMBRE Y LIMITE FRACC. 18 DE MARZO	571,977
4111602156	JOSE PUENTE 13 DE SEPTIEMBRE Y PRIVADA SERAPIO VENEGAS	253,872
4111602157	JOSE PUENTE SERAPIO VENEGAS Y PRIVADA JESUS PEREZ	69,738
4111602158	ANTONIO HDZ. ABREGO 13 DE SEPTIEMBRE Y PRIVADA JESUS PEREZ	371,326
4111602159	ANTONIO HDZ. ABREGO PRIVADA JESUS PEREZ Y 13 DE SEPTIEMBRE	380,502
4111602160	13 DE SEPTIEMBRE ANTONIO HERNANDEZ Y LUNA LUNA	79,526
4111602161	13 DE SEPTIEMBRE ANTONIO HERNANDEZ Y LUNA LUNA	79,526
4111602162	13 DE SEPTIEMBRE ANTONIO HERNANDEZ Y LUNA LUNA	79,526
4111602163	EMILIO SANCHEZ F. JOSE MEDINA Y SIMON CASTRO	76,468
4111602164	ALFONSO BOJANOS MIGUEL RAMOS Y JOSE MEDINA	33,646
4111602165	JESUS PEREZ MIGUEL RAMOS Y JOSE PUENTE	171,287
4111602166	PRIVADA ARAUJO MIGUEL RAMOS Y SALOMON GUTIERREZ	67,291
4111602167	ANTONIO ARAUJO JESUS LUNA LUNA Y ANTONIO HERNANDEZ	74,632
4111602168	SERAPIO VENEGAS SIMON CASTRO Y LUNA LUNA	36,704
4111602169	DEL TAJIN ZAPATECAS Y TLAXCALTECAS	48,939
4111602170	TLAXCALTECAS MOCTEZUMA Y LOPEZ MATEOS	39,763
4111602171	CHICHIMECAS MOCTEZUMA Y LOPEZ MATEOS	37,928
4111602172	NAHOAS MOCTEZUMA Y LOPEZ MATEOS	64,233
4111602173	HUASTECOS LOPEZ MATEOS Y MOCTEZUMA	73,409
4111602174	OTOMIES LOPEZ MATEOS Y MOCTEZUMA	85,644
4111602175	TARASCOS PASEO DE LOS MEXICAS Y MOCTEZUMA	27,528
4111602176	CHAMULAS LOPEZ MATEOS Y MOCTEZUMA	76,468
4111602177	TARAHUMARAS PASEO DE LOS MEXICAS Y LOPEZ MATEOS	67,291
4111602178	AGUA MARINA PASEO DE LOS MEXICAS Y LOPEZ MATEOS	61,174
4111602179	TARAHUMARAS PASEO DE LOS MEXICAS Y MOCTEZUMA	27,528
4111602180	LOPEZ MATEOS OTOMIES Y AGUA MARINA	103,996
4111602181	MOCTEZUMA TLAXCALTECAS Y AGUA MARINA	256,931
4111602182	CALLE 32 CALLE 16 Y CALLE 17	45,881
4111602183	CALLE 32 CALLE 16 Y CALLE 15	91,761
4111602184	CALLE 32 CALLE 16 Y CALLE 14	91,761
4111602185	CALLE 14 CALLE 32 Y CALLE 33	132,136
4111602186	CALLE 33 CALLE 13 Y CALLE 14	45,881
4111602187	CALLE 13 CALLE 33 Y CALLE 34	132,136
4111602188	CALLE 13 CALLE 33 Y CALLE 34	132,136
4111602189	CALLE 34 CALLE 13 Y CALLE 11	91,761
4111602190	CALLE 34 CALLE 13 Y CALLE 11	91,761
4111602191	CALLE 11 CALLE 34 Y CALLE 35	132,136
4111602192	CALLE 11 CALLE 34 Y CALLE 35	134,583
4111602193	CALLE 35 CALLE 11 Y CALLE 10	107,055
4111602194	CALLE 35 CALLE 11 Y CALLE 10	45,881
4111602195	CALLE 33 CALLE 16 Y CALLE 14	91,761
4111602196	CALLE 34 CALLE 15 Y CALLE 13	91,761
4111602197	MOCTEZUMA CALLE 15 Y CALLE 35	30,587
4111602198	CALLE 35 MOCTEZUMA Y CALLE 11	162,111
4111602199	CALLE 36 CALLE 13 Y CALLE 12	45,881
4111602200	CALLE 36 CALLE 11 Y CALLE 9	91,761
4111602201	CALLE 16 CHICHIMECAS Y CALLE 32	195,757
4111602202	CALLE 15 CALLE 33 Y CALLE 32	131,524
4111602203	CALLE 15 CHAMULAS Y CALLE 33	195,757
4111602204	CALLE 15 CHAMULAS Y MOCTEZUMA	39,151
4111602205	CALLE 14 CALLE 35 Y CALLE 33	264,272
4111602206	CALLE 13 AZUCENAS Y CALLE 34	356,644
4111602207	CALLE 12 AZUCENAS Y CALLE 34	342,574
4111602208	CALLE 11 AZUCENAS Y CALLE 35	201,874
4111602209	CALLE 10 AZUCENAS Y CALLE 35	189,639
4111602210	CALLE 9 CALLE 36 Y AZUCENAS	42,822
4111602211	CALLE 9 CALLE 36 Y AZUCENAS	42,822
4111602212	CALLE 36 CALLE 9 Y CALLE 10	45,881
4111602213	AZUCENAS AVE. DE LOS NARDOS Y AVE. DE LOS TULIPANES	198,816
4111602214	AZUCENAS AVE. DE LAS ROSAS Y AVE. DE LOS NARDOS	75,856
4111602215	AZALEAS AVE. DE LAS ROSAS Y AVE. DE LOS TULIPANES	129,077

4111602216	BUGAMBILIAS AVE. DE LAS JACARANDAS Y AVE. DE LOS TULIPANES	255,096
4111602217	CRISANTEMOS AVE. DE LAS JACARANDAS Y AVE. DE LOS TULIPANES	255,096
4111602218	DALIAS AVE. DE LOS NARDOS Y AVE. DE LOS TULIPANES	198,816
4111602219	GLADIOLAS AVE. DE LOS NARDOS Y AVE. DE LOS TULIPANES	198,816
4111602220	GARDENIAS AVE. DE LAS JACARANDAS Y AVE. DE LOS TULIPANES	255,096
4111602221	JAZMINES AVE. DE LAS JACARANDAS Y AVE. DE LOS TULIPANES	255,096
4111602222	LIRIOS AVE. DE LAS JACARANDAS Y AVE. DE LOS TULIPANES	255,096
4111602223	MAGNOLIAS AVE. DE LAS JACARANDAS Y NOCHE BUENA	282,624
4111602224	VIOLETAS AVE. DE LAS JACARANDAS Y AVE. DE LOS TULIPANES	254,484
4111602225	ORQUIDEAS AVE. DE LAS JACARANDAS Y AVE. DE LOS TULIPANES	254,484
4111602226	MARGARITAS AVE. DE LAS JACARANDAS Y AVE. DE LOS NARDOS	39,151
4111602227	MARGARITAS AVE. DE LAS ROSAS Y NOCHE BUENA	142,535
4111602228	ORQUIDEAS AVE. DE LOS TULIPANES Y NOCHE BUENA	39,763
4111602229	AVE. DE LOS TULIPANES JAZMINES Y AZUCENAS	227,567
4111602230	AVE. DE LOS TULIPANES ORQUIDEAS Y AZUCENAS	354,809
4111602231	AVE. DE LOS TULIPANES ORQUIDEAS Y MARGARITAS	30,587
4111602232	AVE. DE LAS ROSAS AZUCENAS Y AZALEAS	33,646
4111602233	CLAVELES ANTONIO ARAUJO Y LIMITE DE COLONIA	324,222
4111602234	GIRASOLES ANTONIO ARAUJO Y CALLE S/NOMBRE	464,922
4111602235	NOCHE BUENA ANTONIO ARAUJO Y ORQUIDEAS	143,759
4111602236	NOCHE BUENA ORQUIDEAS Y BEGONIAS	128,465
4111602237	NOCHE BUENA BEGONIAS Y CALLE S/NOMBRE	189,639
4111602238	ORALIAS CERRADA Y CALLE S/NOMBRE	244,696
4111602239	MALVAS CALLE S/NOMBRE Y BEGONIAS	189,639
4111602240	MALVAS BEGONIAS Y CERRADA	55,057
4111602241	LIMONARIA BEGONIAS Y BEGONIA	53,221
4111602242	LAS ROSAS BEGONIA Y MARGARITA	27,528
4111602243	CERRADA BEGONIA Y MARGARITA	22,634
4111602244	BEGONIA NARDOS Y LIMONARIA	128,465
4111602245	BEGONIAS LIMONARIA Y GIRASOLES	125,407
4111602246	MAGNOLIAS CLAVELES Y NOCHE BUENA	61,174
4111602247	ORQUIDEAS NOCHE BUENA Y GIRASOLES	27,528
4111602248	OPALO PASEO DE LOS MEXICAS Y L. MATEOS	61,174
4111602249	RUBI PASEO DE LOS MEXICAS Y L. MATEOS	61,174
4111602250	LOPEZ MATEOS AGUA MARINA Y RUBI	65,456
4111602251	P. TAMARINDO P. TORTUGAS Y AV. DUNAS NORTE	85,118
4111602252	AV. DUNAS NORTE P. SANTIAGO Y P. NORTE	173,545
4111602253	AV. DUNAS NORTE P. NORTE Y P. CONDESA	312,556
4111602254	P. SAN FRANCISCO P. SANTA MARIA Y P. PACIFICA	111,722
4111602255	P. PALMILLA P. SANTA MARIA Y P. PACIFICA	111,502
4111602256	P. QUIMIXTO P. SANTA MARIA Y P. PACIFICA	111,563
4111602257	P. TENERIFE P. LA LANGOSTA Y P. CANTABRIA	97,101
4111602258	P. TENERIFE P. MALAGA	57,632
4111602259	P. ALMEIRA P. LA LANGOSTA Y P. MALAGA	110,927
4111602260	P. MAYORCA P. LA LANGOSTA Y P. MALAGA	103,072
4111602261	P. MALAGA P. TENERIFE Y P. MENORCA	63,804
4111602262	P. LA LANGOSTA P. TENERIFE Y P. MAYORCA	62,703
4111602263	PRIV. RESIDENCIALES P. MAYORCA Y AV. LAS DUNAS NORTE	24,965
4111602264	P. LA MANIAGUA P. LAS PERLAS Y AV. LAS DUNAS NTE.	88,341
4111602265	P. NORTE P. MIRAMAR Y AV LAS DUNAS NORTE	88,659
4111602266	P. PACIFICA P. QUIMIXTO Y AV. LAS DUNAS NORTE	86,647
4111602267	P. SANTA MARIA P. QUIMIXTO Y AV. LAS DUNAS NORTE	86,335
4111602268	28 DE JULIO FCO. I. MADERO Y BERNARDO LOPEZ	222,993
4111602269	5 DE FEBRERO FCO. I. MADERO Y BERNARDO LOPEZ	220,240
4111602270	AVE. RIO SABINAS FCO. I. MADERO Y BERNARDO LOPEZ	235,657
4111602271	BERNARDO LOPEZ ISAAC SANCHEZ GARZA	69,926
4111602272	PROL. RIO GUAYALEJO ISAAC SANCHEZ GARZA	68,274
4111602273	ALFREDO GOCHICOA ISAAC SANCHEZ GARZA	63,319
4111602274	AZUCENA 16 DE SEPT. Y LIBRAMIENTO PTE.	170,686
4111602275	ALHELI GLADIOLA Y 16 DE SEPTIEMBRE	149,763
4111602276	CLAVEL 16 DE SEPT. Y LIMONARIA	121,683
4111602277	HORTENCIA LIBRAMIENTO PONIENTE Y 16 DE SEPT.	200,969
4111602278	CARNAVAL HELIOTROPO Y 16 DE SEPTIEMBRE	52,858
4111602279	JAZMIN LIBRAMIENTO PTE. Y BUGAMBILIA	107,918

4111602280	TULIPAN LIBRAMIENTO PTE. Y BUGAMBILIA	133,245
4111602281	CRISANTEMO LIBRAMIENTO PTE. Y BUGAMBILIA	159,674
4111602282	AZALEA AMAPOLA Y BUGAMBILIA	95,804
4111602283	GERANIO AMAPOLA Y BUGAMBILIA	93,051
4111602284	CAMPANULA LIBRAMIENTO PTE. Y AVE. LAS TORRES	184,451
4111602285	CEREZO DURAZNO Y TRUENO	120,031
4111602286	GANADO DURAZNO Y TRUENO	96,906
4111602287	FLAMBOYAN AVE. TAMESÍ Y SAUCE	19,271
4111602288	FLAMBOYAN SAUCE Y LIBRAMIENTO PONIENTE	251,624
4111602289	ROBLE SAUCE Y NOGAL	92,501
4111602290	EBANO MARGEN DE LA LAG.Y LIB. PONIENTE	210,329
4111602291	JACARANDAS MARGEN DE LA LAG. Y SICOMORO	149,213
4111602292	EUCALIPTO MARGEN DE LA LAG. Y SICOMORO	136,549
4111602293	SABINO MARGEN DE LA LAG. Y LIB. PONIENTE	146,460
4111602294	ACACIA ENCINO Y LIBRAMIENTO PONIENTE	34,137
4111602295	ABETO MARGEN DEL RIO Y ENCINO	110,120
4111602296	ABEDUL MEDIACION DE CALLE Y ENCINO	456,998
4111602297	ALAMO MARGEN DE LA LAG. Y LIB. PONIENTE	159,123
4111602298	LIMONARIA LIBRAMIENTO PONIENTE Y LAS TORRES	308,887
4111602299	BUGAMBILIA HORTENCIA Y CAMPANULA	265,940
4111602300	MAYOS LIBRAMIENTO PONIENTE Y ALGARROBO	27,530
4111602301	ORQUIDEAS LIBRAMIENTO PONIENTE Y ALGARROBO	38,542
4111602302	LIRIOS LIBRAMIENTO PONIENTE Y ALGARROBO	47,902
4111602303	ROSA LIBRAMIENTO PONIENTE Y ALGARROBO	77,084
4111602304	CASCADA LIBRAMIENTO PONIENTE Y 16 DE SEPT.	143,156
4111602305	LIBRAMIENTO PONIENTE CASCADA Y AZUCENA	155,269
4111602306	LIBRAMIENTO PONIENTE AZUCENA Y LIMONARIA	35,789
4111602307	LIBRAMIENTO PONIENTE LIMONARIA Y CAMPANULA	309,988
4111602308	ALGARROBO CASCADA Y AZUCENA	163,528
4111602309	GARDENIA LIMONARIA Y HORTENCIA	66,072
4111602310	NENUFARES CRISANTEMO Y CAMPANULA	88,096
4111602311	AMAPOLA CRISANTEMO Y CAMPANULA	95,804
4111602312	GARDENIA AZUCENA Y LIMONARIA	66,072
4111602313	HELIOTROPO HORTENCIA Y AVE. LAS TORRES	129,391
4111602314	GARITA CARNAVAL Y HELIOTROPO	42,947
4111602315	16 DE SEPTIEMBRE AZUCENA Y HELIOTROPO	228,499
4111602316	16 DE SEPTIEMBRE ECUADOR Y NO SE	60,566
4111602317	16 DE SEPTIEMBRE ECUADOR Y COSTA RICA	27,530
4111602318	AVE. LAS TORRES LAZARO CARDENAS Y CAMPANULA	73,780
4111602319	AVE. LAS TORRES LIMONARIA Y LAZARO CARDENAS	40,194
4111602320	SAUCE FLAMBOYAN Y EBANO	75,432
4111602321	NOGAL FLAMBOYAN Y EBANO	82,590
4111602322	CASURINA FLAMBOYAN Y EBANO	102,412
4111602323	SICOMORO FLAMBOYAN Y SABINO	210,329
4111602324	AHUEHUETE FLAMBOYAN Y SABINO	208,127
4111602325	ENCINO ACACIA Y ALAMO	66,623
4111602326	LIBRAMIENTO PONIENTE FLAMBOYAN Y ALAMO	358,991
4111602327	DURAZNO CEREZO Y FLAMBOYAN	85,894
4111602328	TRUENO CEREZO Y FLAMBOYAN	76,533
4111602329	TERRENO CARCAMO Y ALAMO	27,530
4111602330	ALAMO LIMITE Y LIBRAMIENTO PONIENTE	105,715
4111602331	CRUCE LIBRAMIENTO PONIENTE	53,408
4111602332	AZUCENA LIBRAMIENTO PTE. Y AVE. LAS TORRES	170,686
4111602333	AVE. LAS TORRES AZUCENA Y XICOTENCATL	322,101
4111602334	TAMPICO-ALTAMIRA BARANDILLAS Y HIDALGO	58,364
4111602335	TAMPICO-ALTAMIRA HIDALGO Y UNIVERSIDAD	131,043
4111602336	TAMPICO-ALTAMIRA UNIVERSIDAD Y VIOLETA	122,233
4111602337	GANADERA BARANDILLAS Y TANCOL	110,120
4111602338	GANADERA TANCOL Y UNIVERSIDAD	73,230
4111602339	GANADERA UNIVERSIDAD Y VIOLETA	121,132
4111602340	VICENTE GUERRERO BARANDILLAS Y UNIVERSIDAD	177,293
4111602341	VICENTE GUERRERO UNIDAD MODELO Y VIOLETA	58,364
4111602342	REVOLUCION VERDE BARANDILLAS Y VIOLETA	280,806
4111602343	ESFUERZO OBRERO BARANDILLAS Y DIAGONAL	245,568

4111602344	LAS AMERICAS UNIVERSIDAD Y VIOLETA	127,299
4111602345	BARANDILLAS TAMPICO-ALTAMIRA Y E. OBRERO	125,537
4111602346	HIDALGO E. OBRERO Y TAMPICO- ALTAMIRA	116,066
4111602347	TANCOL E. OBRERO Y TAMPICO- ALTAMIRA	116,177
4111602348	UNIVERSIDAD LAS AMERICAS Y TAMPICO-ALTAMIRA	112,873
4111602349	UNIDAD MODELO E. OBRERO Y TAMPICO- ALTAMIRA	85,894
4111602350	REVOLUCION VERDE CARCAMO Y VIOLETA	101,310
4111602351	VIOLETA REVOLUCION VERDE Y PRIVADA	47,352
4111602352	COLEGIO MILITAR EJIDO Y CAMINO A TANCOL	133,245
4111602353	MIRADOR EJIDO Y CAMINO A TANCOL	138,201
4111602354	LAGO EJIDO Y CAMINO A TANCOL	142,605
4111602355	PLAYA AZUL EJIDO Y CAMINO A TANCOL	137,099
4111602356	MIRAMAR EJIDO Y CAMINO A TANCOL	140,403
4111602357	DEL MAR COLEGIO MILITAR Y CAMPANULA	170,135
4111602358	CAMINO A TANCOL COLEGIO MILITAR Y CAMPANULA	126,638
4111602359	COLEGIO MILITAR LIBRAMIENTO PONIENTE Y CALLE SIN	129,391
4111602360	MIRADOR CALLE SIN NOMBRE Y LIB. PONIENTE	122,233
4111602361	LAGO CALLE SIN NOMBRE Y EJIDO	138,751
4111602362	PLAYA AZUL C DE LA PRESA Y EJIDO	68,825
4111602363	MIRAMAR C DE LA PRESA Y EJIDO	68,274
4111602364	CALLE SIN NOMBRE COLEGIO MILITAR Y LAGO	51,206
4111602365	C. DE PRESA COLEGIO MILITAR Y MIRAMAR	131,593
4111602366	LIBRAMIENTO PONIENTE MIRADOR Y CAMPANULA	173,990
4111602367	EJIDO COLEGIO MILITAR Y CAMPANULA	131,043
4111602368	COLEGIO MILITAR LIBRAMIENTO PONIENTE Y CALLE SIN	129,391
4111602369	MIRADOR CALLE SIN NOMBRE Y LIB. PONIENTE	122,233
4111602370	LAGO CALLE SIN NOMBRE Y EJIDO	138,751
4111602371	PLAYA AZUL C DE LA PRESA Y EJIDO	68,825
4111602372	MIRAMAR C DE LA PRESA Y EJIDO	68,274
4111602373	CALLE SIN NOMBRE COLEGIO MILITAR Y LAGO	51,206
4111602374	C. DE PRESA COLEGIO MILITAR Y MIRAMAR	131,593
4111602375	LIBRAMIENTO PONIENTE MIRADOR Y CAMPANULA	173,990
4111602376	EJIDO COLEGIO MILITAR Y CAMPANULA	131,043
4111602377	AVE.INDEPENDENCIA DURAZNO Y LIMITE DE COLONIA	204,823
4111602378	AVE. TIERRA ALTA DURAZNO Y LIMITE DE COLONIA	224,645
4111602379	AVE.TAMESI FLAMBOYANES Y AVE.INDEP. A MEDICION	224,645
4111602380	ALVARO GARZA FCO. JAVIER MINA Y VIOLETA	161,326
4111602381	FCO.JAVIER MINA LIMITE Y LIMITE	72,679
4111602382	MIGUEL HIDALGO LIMITE Y LIMITE	72,679
4111602383	VENUSTIANO CARRANZA LIMITE Y LIMITE	71,578
4111602384	BENITO JUAREZ LIMITE Y LIMITE	96,355
4111602385	ALVARO OBREGON LIMITE Y LIMITE	71,578
4111602386	GUADALUPE VICTORIA LIMITE Y LIMITE	71,578
4111602387	LIMITE ALVARO GARZA Y LIMITE	26,429
4111602388	IZTACIHUALTL PICO DE ORIZABA Y COFRE DE PEROTE	124,986
4111602389	IZTACIHUALTL COFRE DE PEROTE Y NEVADO DE TOLUCA	43,497
4111602390	JORUYO AJUSCO Y COFRE DE PEROTE	63,870
4111602391	POPOCATEPETL PICO DE ORIZABA Y NEV. DE TOLUCA	159,123
4111602392	PARICUTIN PICO DE ORIZABA Y NEV. DE TOLUCA	161,876
4111602393	ROSA INES SAN ANTONIO Y REBERA DE CHAMPAY	66,623
4111602394	NEVADO DE TOLUCA IZTACIHUATL Y PARICUTIN	145,909
4111602395	COFRE DE PEROTE JORUYO Y PARICITIN	127,739
4111602396	AJUSCO IZTACIHUATL Y PARICUTIN	74,331
4111602397	PICO DE OROZABA IZTACIHUATL Y RIBERA DE CHAMPAYAN	145,358
4111602398	SAN ANTONIO PARICUTIN Y ROSAS INES	68,274
4111602399	DE BERNA PARICUTIN Y ROSA INES	73,780
4111602400	ZACATECAS YUCATAN Y LEON	50,655
4111602401	ZACATECAS NUEVO LEON Y VERACRUZ	110,671
4111602402	SAN LUIS POTOSI VERACRUZ Y CARRETERA TAM-MANTE	94,153
4111602403	SONORA NUEVO LEON Y VERACRUZ	126,638
4111602404	SONORA VERACRUZ Y CARRETERA TAM-MANTE	120,581
4111602405	TAMAULIPAS VERACRUZ Y CARRETERA TAM-MANTE	134,897
4111602406	LIBERTAD INDEPENDENCIA Y VERACRUZ	74,331
4111602407	JALISCO VERACRUZ Y CARRETERA TAM-MANTE	164,079

4111602408	HIDALGO INDEPENDENCIA Y CARRET.TAM-MANTE	295,122
4111602409	ATOTONILCO INDEPENDENCIA Y CHIHUAHUA	336,417
4111602410	NAYARIT PAZ Y CHIAPAS	309,988
4111602411	CHIHUAHUA CHIAPAS Y CARRETERA TAM-MANTE	95,804
4111602412	15 DE DICIEMBRE 18 DE MARZO Y CHIAPAS	224,645
4111602413	COLIMA CHIAPAS Y CARRETERA TAM-MANTE	115,626
4111602414	PRIMERO DE MAYO NEVADO DE TOLUCA Y CHIAPAS	189,957
4111602415	PRIV. COLIMA BAJA CALIFORNIA Y CARRET.TAM-MANTE	92,501
4111602416	INDEPENDENCIA NEVADO DE TOLUCA Y SONORA	213,633
4111602417	YUCATAN PANAMA Y ZACATECAS	51,756
4111602418	NUEVO LEON SONORA Y ZACATECAS	36,340
4111602419	NUEVO LEON ZACATEZAS Y PANAMA	51,756
4111602420	QUERETARO SONORA Y PANAMA	108,468
4111602421	18 DE MARZO NEVADO DE TOLUCA Y LIBERTAD	231,252
4111602422	PAZ NEVADO DE TOLUCA Y ATOTONILCO	84,242
4111602423	18 DE MARZO NAYARIT Y NEVADO DE TOLUCA	89,197
4111602424	OAXACA PRIMERO DE MAYO	131,593
4111602425	VERACRUZ HIDALGO Y FCO.I MADERO	209,779
4111602426	PUEBLA PRIMERO DE MAYO E HIDALGO	172,888
4111602427	TABASCO TAMAULIPAS E HIDALGO	68,825
4111602428	TLAXCALA HIDALGO Y 15 DE DICIEMBRE	150,864
4111602429	SINALOA HIDALGO Y PANAMA	230,151
4111602430	CHIAPAS TAMAULIPAS Y PRIMERO DE MAYO	281,907
4111602431	BAJA CALIFORNIA PRIMERO DE MAYO Y COLIMA	61,667
4111602432	PRIV.CAMPECHE PRIV.CILIMA Y DURANGO	25,328
4111602433	CAMPECHE COLIMA Y CHIHUAHUA	51,756
4111602434	CARR.TAMPICO-MANTE PANAMA Y COLIMA	315,494
4111602435	PAMANA JESUS ELIAS Y YUCATAN	143,707
4111602436	PANAMA YUCATAN Y CARR.TAMPICO-MANTE	325,405
4111602437	CASCADA LIBRAMIENTO Y ALGARROBO	36,890
4111602438	ERENOSA LIBRAMIENTO Y 16 DE SEPT.	140,403
4111602439	5 DE JUNIO LIBRAMIENTO Y EXTREMO COLONIA	407,444
4111602440	20 DE NOVIEMBRE AV. LAS TORRES LA OTE Y EXT.COLONIA	132,144
4111602441	ARISTEO ORTA COLECTOR	374,408
4111602442	L.MATEOS COLECTOR Y M OCAMPO	44,048
4111602443	L.MATEOS M.OCAMPO Y 16 DE SEPT.	52,307
4111602444	6 DE ENERO 1 DE SEPT Y O ALVAREZ	156,921
4111602445	6 DE ENERO O.ALVARES Y AV. LAS TORRES	38,542
4111602446	EDUCACION 16 DE SEPT. AV. LAS TORRES	192,710
4111602447	CARCANO 1 NTE M.OCAMPO Y 6 D ENERO	22,024
4111602448	6 DE ENERO M.OCAMPO Y O.ALVARES	209,228
4111602449	O.ALVARES 6 DE ENERO Y L. MATEOS	49,554
4111602450	L.MATEOS O.ALVARES Y 12 DE OCTUBRE	115,626
4111602451	12 DE OCTUBRE L.MATEOS Y 18 DE MARZO	181,698
4111602452	R. DE CHAMPAYAN O.ALVAREZ Y M.HIDALGO	55,060
4111602453	R. DE CHAMPAYAN M. HIDALGO Y ALVARO FLORES	49,554
4111602454	O. ALVAREZ R. DE CHAMPAYAN Y RIO TAMES	101,861
4111602455	O. ALVAREZ RIO TAMESI Y LAG. DE CHAMPAYAN	99,108
4111602456	M. HIDALGO R.DE CHAMPAYAN Y PRIV. TANCOL	151,415
4111602457	REVOLUCION O.ALVARESN Y PROP. PRIVADA	88,096
4111602458	RIO TEMESI O. ALVAREZ Y PROP. PRIVADA	101,861
4111602459	PRIV. TANCOL O. ALVAREZ Y PROP. PRIVADA	99,108
4111602460	RIB. DE CHAMPAYAN A.FLORES MONTANTE Y PICO DE ORIZABA	236,758
4111602461	A.FLORES MONTANTE RIB. DE CHAMPAYAN Y PRIV.FLORES	121,132
4111602462	E.PORTES GIL RIB.DE CHAMPAYAN Y CEMENT	137,650
4111602463	SAN PEDRO RIB.DE CHAMPAYAN Y CEMENT	132,144
4111602464	AV. LAS TORRES RIB. DE CHAMPAYAN Y CEMENT	145,909
4111602465	PRIV. SAN PEDRO A. FLORES Y SAN PEDRO	85,343
4111602466	PRIV PORTES GIL A FLORES Y SAN PEDRO	85,343
4111602467	PRIV.FLORES A. FLORES Y SAN PEDRO	85,343
4111602468	1RA PRIVADA PROP. PRIVADA Y AV. LAS TORRES	19,271
4111602469	2RA PRIVADA PROP. PRIVADA Y AV. LAS TORRES	19,271
4111602470	3RA PRIVADA PROP. PRIVADA Y AV. LAS TORRES	19,271
4111602471	4RA PRIVADA PROP. PRIVADA Y AV. LAS TORRES	19,271

4111602472	5RA PRIVADA PROP. PRIVADA Y AV. LAS TORRES	19,271
4111602473	RIB. DE CHAMPAYAN A. FLORES MONTANTE Y PICO DE ORIZABA	231,252
4111602474	RIB.DE CHAMPAYAN A. FLORES Y AV. LAS TORRES	134,897
4111602475	RIB.DE CHAMPAYAN A. FLORES Y AV. LAS TORRES	134,897
4111602476	AV. LAS TORRES RIB. DE CHANPAYAN Y PRIV. MADERO	44,048
4111602477	COYOLITOS JOSE A. TORRES Y RIB. DE CHAMPAYAN	115,626
4111602478	BRAMBILIA PROP. Y RIB. DE CHAMPAYAN	99,108
4111602479	AV. LAS TORRES LIMITE Y RIB. DE CHAMPAYAN	88,096
4111602480	PRIV.CARRAZA LIMITE Y COYOLITOS	33,036
4111602481	PRIV. MEDERO AV. LAS TORRES Y COYOLITOS	62,768
4111602482	A. FLORES LIMITE Y COLONIA Y RIB. DE CHAMPAYAN	27,530
4111602483	REB. DE CHAMPAYAN AV. LAS TORRES Y ENT.AL CONJUNTO HAB.FERNANDA	96,906
4111602484	REB. DE CHAMPAYAN AV. LAS TORRES Y ENT.AL CONJUNTO HAB.FERNANDA	96,906
4111602485	15 BATALLON LIMITE DE COLONIA Y REB. DE CHAMP.	62,768
4111602486	PRIV. 15 BATALLON 15 BATALLON Y LIMITE DE COLONIA	79,286
4111602487	E.PORTES GIL EDUCACION Y FCO VILLA	51,206
4111602488	FCO VILLA E. PORTES GIL Y 4 DE ABRIL	52,307
4111602489	FCO VILLA 4 DE ABRIL Y O. ALVARES	106,266
4111602490	O ALVARES FCO. VILLA Y RIB. DE CHAMPAYAN	51,756
4111602491	E.PORTES GIL FCO. VILLA Y REVOLUCION	109,019
4111602492	REVOLUCION E.PORTES GIL Y 16 SEPT.	34,688
4111602493	REVOLUCION 16 DE SEPT. Y AV DE LA LAGUNA	28,081
4111602494	AV. DE LA LAGUNA REVOLUCION Y LAG. DE CHAMPAYAN	137,650
4111602495	AVE. DE LA LAGUNA LAG. DE CHMAPAYAN Y PRIV. A	57,262
4111602496	16 DE SEPT. REVOLUCION Y CHAIREL	193,811
4111602497	AV. DE LA LAGUNA PRIV. A Y AGUILA	52,307
4111602498	16 DE SEPT. CHAIREL Y AGUILA	104,614
4111602499	E.PORTES GIL REVOLUCION Y CHAIREL	203,722
4111602500	4 DE ABRIL EDUCACION Y CHAIREL	366,149
4111602501	EMILIANO ZAPATA EDUCACION Y LAG. DE CHAMPAYAN	316,044
4111602502	O.ALVARES EDUCACION Y FCO VILLA	52,858
4111602503	FCO VILLA O.ALVARES Y LIMITE DE COLONIA	55,060
4111602504	RIB. DE CHAMPAYAN E. PORTES GIL Y O.ALVAREZ	149,213
4111602505	REVOLUCION E.PORTES GIL Y O. ALVAREZ	149,213
4111602506	RIO TAMES .16 DE SEPT YB O ALVAREZ	188,305
4111602507	PRIV. TANCOL E.ZAPATA Y O.ALVAREZ	51,206
4111602508	LAGUNA DE CHAMPAYAN AV. DE LA LAGUNA Y E. ZAPATA	200,418
4111602509	CHAIREL AV. DE LA LAGUNA Y 4 DE ABRIL	185,552
4111602510	PRIVADA A AV. DE LA LAGUNA Y 16 DE SEPT.	51,756
4111602511	AGUILA AV. DE LA LAGUNA Y 16 DE SEPT.	58,364
4111602512	CELLE E 6 DE ENERO Y FCO VILLA	108,468
4111602513	AV. LA S TORRES L. MATEOS Y FCO. VILLA	172,338
4111602514	CALLE D L. MATEOS Y JOSE A. TORRES	129,942
4111602515	L. MATEOS AV. LAS TORRES Y CALLE D	62,768
4111602516	CALLE I AV. LAS TORRES Y CALLE D	68,274
4111602517	CALLE 2 AV. LAS TORRES Y CALLE D	59,465
4111602518	CALLE 3 AV. LAS TORRES Y CALLE D	50,655
4111602519	JOSE A. TORRES CALLE E Y CALLE D	92,501
4111602520	ANDREA PTE ALEJANDRA Y RIB. DE CHAMPAYAN	148,662
4111602521	ANDREA ALEJANDRA Y RIB. DE CHAMPAYAN	154,168
4111602522	ANDREA OTE ALEJANDRA Y RIB. DE CHAMPAYAN	165,180
4111602523	ALEJANDRA ANDREA PTE Y ANDRA OTE	55,060
4111602524	PICO DE ORIZABA REB. DE CHAMPAYAN Y MONCLOVA	118,379
4111602525	PICO DE ORIZABA(MONCLOVA PICO DE ORIZABA E IZTACIHUAL	61,667
4111602526	FERNANDA NTE PICO DE ORIZABA Y PRIVADA	104,614
4111602527	FERNANDA SUR PICO DE ORIZABA Y PRIVADA	104,614
4111602528	RIB. DE CHAMPAYAN PICO DE ORIZABA Y POZO INTERMEDIO	121,132
4111602529	RIB. DE CHAMPAYAN POZO INTERMEDIO Y LIMITE COLONIA	41,295
4111602530	CIRCUITO LOS ENCINOS 18 DE MARZO Y RETORNO	157,472
4111602531	18 DE MARZO 1 DE MAYO Y CIRCUITO ENCUNOS	33,036
4111602532	ULTIMA CALLE ALEJANDRA Y CIRCUITO LOS ENCINOS	23,676
4111602533	PRIVADAS (9)	139,852
4111602534	CIRCUITO LOS ENCINOS PRIV. ENCINOS Y CERRADA LAS PALMAS	56,712
4111602535	PRIVADA ENCINOS	20,923

4111602536	CERRADA ROBLE	21,473
4111602537	PRIV. 18 DE MARZO	23,676
4111602538	CERRADA PALMAS	26,979
4111602539	JOSE A. TORRES GRANADITAS Y POZO INTERMEDIO	198,216
4111602540	JOSE A. TORRES POZO INERMEDIO Y JOSE MA. MORELOS	27,530
4111602541	MARIANO MATAMOROS 18 DE MARZO Y JOSE MERCADO	148,662
4111602542	JOSE MA. MORELOS MARIANO MATAMOROS Y JOSE MA. MORELOS	49,554
4111602543	JOSE MA. MORELOS JOSE MERCADO Y JOSE A. TORRES	100,209
4111602544	PANAMA AV. LAS TORRES L. OTE Y 12 DE OCT.	33,036
4111602545	AV. LAS TORRES LADO PTE ANDADOR B Y PRIVADA	110,120
4111602546	AV. LAS TORRES LADO PTE PIPILA Y JOSE A. TORRES	99,108
4111602547	GRANADITAS PIPILA Y JOSE A. TORRES	117,828
4111602548	PRIVADA M.HIDALGO Y PROP.	27,530
4111602549	AV. LAS TORRES LADO OTE PIPILA Y PRIVADA	82,590
4111602550	C.L 2 PRIVADA Y PIPILA	126,638
4111602551	VALLADOLID PRIVADA Y PROP.	44,048
4111602552	MIGUEL DOMINGUEZ MARIANO ABASOLO Y PROP.	36,340
4111602553	PRIVADA MARIANO ABASOLO Y PIPILA	13,214
4111602554	RAYON LADO PTE 18 DE MARZO Y H. GALEANA	35,789
4111602555	RAYON LADO OTE PRIV. Y H. GALEANA	24,777
4111602556	JOSE MA. MORELOS PTE SONORA Y JOSE MERCADO	168,484
4111602557	JOSE MA. MORELOS L OTE AGUSTIN DE INTURBIDE Y H. GALEANA	28,631
4111602558	JOSE MA.MORELOS OTE M.HIDALGO Y H. GALEANA	18,720
4111602559	JOSE MA. MORELOS L.OTE JAVIER MINA Y M. HIDALGO(REGISTRO)	18,720
4111602560	VICENTE GUERRERO H.GALEANA Y AGUSTIN DE INTURBIDE	40,744
4111602561	VICENTE GUERRERO M.HIDALGO Y PIPILA	120,031
4111602562	VICENTE GUERRERO MARIANO ABASOLO Y MARIANO JIMENEZ	24,226
4111602563	INDEPENDENCIA SONORA Y M. HIDALGO	96,906
4111602564	ANDADOR B 12 DE OCTUBRE Y AV. LAS TORRES L PTE	22,024
4111602565	M.HIDALGO 12 DE OCTUBRE Y AV. LAS TORRES L PTE	34,137
4111602566	5 DE JUNIO 12 DE OCTUBRE Y AV. LAS TORRES L PTE	44,048
4111602567	PRIVADA 12 DE OCTUBRE Y AV. LAS TORRES L PTE	44,048
4111602568	LAS TORRES 12 DE OCTUBRE Y AV. LAS TORRES L PTE	62,768
4111602569	ALDAMA GRANADITAS Y AV. LAS TORRES L PTE	52,307
4111602570	CHILPANCINGO GRANADITAS Y PROP.	38,542
4111602571	PRIVADA GRANADITAS Y AV. LAS TORRES L PTE	27,530
4111602572	SONORA AV. LAS TORRES E INDEPENDENCIA	73,780
4111602573	18 DE MARZO M.MATAMOROS Y AV. LAS TORRES L PTE	55,060
4111602574	PRIVADA RAYON PTE Y RAYON OTE	8,259
4111602575	AGUSTIN DE ITURBIDE AV. LAS TORRES E INDEPENDENCIA	74,331
4111602576	PRIVADA PROP. Y VICENTE GUERRERO	27,530
4111602577	HEMEREGILDO GALEANA M. MATAMOROS E INDEPENDENCIA	123,885
4111602578	M.HIDALGO M.MATAMOROS E INDEPENDENCIA	127,739
4111602579	JAVIER MINA M.MATAMOROS E INDEPENDENCIA	120,031
4111602580	JUAN ALDAMA M.MATAMOROS Y JOSE MA. MORELOS	44,048
4111602581	JUAN ALDAMA V.GUERRERO E INDEPENDENCIA	19,271
4111602582	PRIVADA V. GUERRERO Y JOSE MA. MORELOS	44,048
4111602583	PRIVADA V.GUERRERO E INDEPENDENCIA	19,271
4111602584	JOSE MERCADO JOSE MA. MORELOS E INDEPENDENCIA	82,590
4111602585	PIPILA AV. LAS TORRES L.OTE E INDEPENDENCIA	203,722
4111602586	M. ABASOLO M. DOMINGUEZ E INDEPENDENCIA	103,513
4111602587	M.JIMENEZ M.DOMEINGUEZ E INDEPENDENCIA	57,813
4111602588	PRIVADA AVE. LAS TORRES Y L OTE	57,813
4111602589	AV. LAS TORRES L. OTE PANAMA Y PIPUILA	186,103
4111602590	NOCOLAS BRAVO 18 DE MARZO Y M HIDALGO	66,072
4111602591	SERVANDO I MIER 18 DE MARZO Y M HIDALGO	70,477
4111602592	SERVANDO I MIER JAVIER MINA Y JOSE MERCADO	55,060
4111602593	PRIV MIER PROP. Y JOSE MERCADO	19,271
4111602594	MONCLOVA 18 DE MARZO Y JOSE MERCADO	154,168
4111602595	M. HIDALGO AV. LAS TORRES L. OTE Y M.MATAMOROS	99,108
4111602596	JAVIER MINA AV. LAS TORRES L. OTE Y MONCLOVA	80,388
4111602597	MERELOS AV. LAS TORRES L.OTE Y SERVANDO MIER	48,453
4111602598	JOSE MERCADO AV. LAS TORRES L OTE Y M. MATAMOROS	71,578
4111602599	PIPILA 12 DE OCTUBRE Y AV. LAS TORRES L PTE	83,691

4111602600	18 DE MARZO N.BRAVO Y MONCLOVA	51,756
4111602601	AV. LAS TORRES L. OTE JESE A TORRES Y LIMITE DE COLONIA	46,250
4111602602	CUAUTLA JOSE A. TORRES Y PICO DE ORIZABA	165,180
4111602603	ANDADOR PALDIERNA NARCISO MENDOSA Y PRIV.	48,453
4111602604	MORELOS JOSE A. TORRES Y CUAUTLA	145,909
4111602605	MANUEL UTURRIAGA JOSE A TORRES Y MENDOZA	42,947
4111602606	JOSE A. TORRES MORELOS Y MANUEL ITURRIAGA	60,566
4111602607	NARCISO MENDOSA CUAUTLA Y MORELOS	112,322
4111602608	NARCISO MENDOSA MORELOS Y MANUEL ITURRIAGA	68,274
4111602609	PRIVADA MORELOS Y PICO DE ORIZABA	45,149
4111602610	ANDADOR QUERETARO MORELOS Y PICO DE ORIZABA	40,744
4111602611	PRIVADA ANDADOR PALDIERNA Y MORELOS	22,024
4111602612	ANDADOR ECATEPEC MORELOS Y PICO DE ORIZABA	40,744
4111602613	ACATITA PROP. Y PICO DE ORIZABA	78,185
4111602614	AVE. RIB.DE CHAMPAYAN LIMITE CONJ.HAB.FERNANDA Y E.ZAPATA	435,525
4111602615	AVE. RIB.DE CHAMPAYAN EMILIANO ZAPATA Y CARRET.TAM.MANTE	232,353
4111602616	CARRET.TAMPICO.MANTE RIB.DE CHAMPAYAN Y POZO INICIAL.	84,792
4111602617	AV. ASENTAMIENTOS HUMANOS AND. 1 Y B. LOPEZ GARCIA	399,736
4111602618	PRIMERA PRIVADA MAGISCATZIN Y B. LOPEZ G.	72,679
4111602619	SEGUNDA PRIVADA MAGISCATZIN Y B. LOPEZ G.	72,679
4111602620	INTEGRACION SOCIAL AND. 1 Y B. LOPEZ GARCIA	423,411
4111602621	AVE. ARQ. TORRES MIRANDA HONESTIDAD Y MAGISCATRZIN	392,027
4111602622	CALLE SIN NOMBRE HONESTIDAD Y AND.3	113,424
4111602623	TAMAULIPAS HONESTIDAD Y B. LOPEZ G	480,674
4111602624	ANDADOR A ANDADOR 9 Y ANDADOR 11	49,554
4111602625	ANDADOR B ANDADOR 9 Y ANDADOR 11	49,554
4111602626	ANDADOR C ANDADOR 9 Y ANDADOR 11	52,307
4111602627	DESARROLLO URBANO AVE. TAMAULIPAS Y AND. 10	229,600
4111602628	DESARROLLO URBANO "AVE, TAMAULIPAS Y B. LOPEZ"	27,530
4111602629	ANDADOR D PLAN. FAMILIAR Y AND. 11	242,264
4111602630	AVE. TAMAULIPAS TAMAULIPAS Y AND. 11	359,542
4111602631	BERNARDO LOPEZ GARCIA R. S. LA MARINA Y AV. TAMAULIPAS	181,698
4111602632	BERNARDO LOPEZ GARCIA AV. TAM. Y D. URBANO	101,861
4111602633	ANDADOR 10 AV. TAM. Y D. URBANO	101,861
4111602634	ANDADOR 11 AV. TAM. Y ZONA FEDERAL	176,192
4111602635	CALLE SIN NOMBRE AV. T. MIRANDA TAM.	49,554
4111602636	MAGISCATZIN AV. A HUMANOS Y TAM	185,002
4111602637	ANDADOR 9 AV. A. HUMANOS Y D. URBANO	279,705
4111602638	GPO. SOLIDARIO AV. A. HUMANOS Y AV. TAM.	314,393
4111602639	ANDADOR 8 AV. A. HUM. Y AV. INT. SOCIAL	71,578
4111602640	ANDADOR 8 AV. ARQ. TORRES MIRANDA	112,873
4111602641	ANDADOR 7 AV. A. HUMANOS Y AV. INT. SOC	71,578
4111602642	ANDADOR 7 AV. ARQ. TORRES Y AV. TAMAULIPAS	147,561
4111602643	TRABAJO COMPARTIDO AV. A. HUMANOS Y D. URBANO	217,487
4111602644	ANDADOR 6 AV. A. HUMANOS Y TAMAULIPAS	180,597
4111602645	PLAN. FAMILIAR AV. A. HUM. Y AV. TAMAULIPAS	241,163
4111602646	ANDADOR 5 AV. A. HUMANOS Y AV. INT. SOCIAL	70,477
4111602647	ANDADOR 5 AV. ARQ. TORRES Y AV. TAMAULIPAS	106,266
4111602648	ANDADOR 4 AV. A. HUMANOS Y AV. INT. SOCIAL	70,477
4111602649	ANDADOR 4 AV. ARQ. TORRES Y AV. TAMAULIPAS	59,465
4111602650	REFORMA ADMINISTRATIVA AV. A. HUMANOS Y TAMAULIPAS	180,597
4111602651	ANDADOR 3 AV. A. HUMANOS Y TMAULIPAS	179,496
4111602652	ANDADOR 2 AV. ARQ. TORRES MIRANDA	102,412
4111602653	ANDADOR 1 AV. A. HUMANOS Y INT. SOCIAL	69,376
4111602654	RIO PANUCO MAGISCATZIN Y RIO TAMESÍ	80,388
4111602655	RIO TAMESÍ RIO SABINAS Y RIO PANUCO	56,161
4111602656	RIO TAMESÍ RIO PANUCO Y RIO SOTO LAMARINA	62,768
4111602657	RIO TAMESÍ RIO PANUCO Y RIO SOTO LAMARINA	62,768
4111602658	RIO GUAYALEJO RIO SABINAS Y RIO SOTO LAMARINA	116,177
4111602659	MAGISCATZIN RIO SABINAS Y RIO SOTO LAMARINA	114,525
4111602660	ALFREDO GOCHICOA RIO SABINAS Y RIO SOTO LAMARINA	117,278
4111602661	RIO SAN MARCOS RIO SABINAS Y RIO SOTO LAMARINA	117,278
4111602662	RIO MANTE RIO SABINAS Y RIO SOTO LAMARINA	116,177
4111602663	DANIEL ZUÑIGA FCO. I. MADERO Y B. LOPEZ GARCIA	151,966

4111602664	ARTURO G. ELIZONDO FCO. I. MADERO Y B. LOPEZ GARCIA	150,864
4111602665	SEVERIANO V. GUZMAN FCO. I. MADERO Y B. LOPEZ GARCIA	162,978
4111602666	ARTEMIO VILLAFANA FCO. I. MADERO Y B. LOPEZ GARCIA	170,686
4111602667	LUIS GOVELA GARZA FCO. I. MADERO Y B. LOPEZ GARCIA	178,945
4111602668	NATIVIDAD GARZA LEAL FCO. I. MADERO Y B. LOPEZ GARCIA	181,698
4111602669	FRANCISCO T. VILLARREAL FCO. I. MADERO Y B. LOPEZ GARCIA	196,564
4111602670	DR. AZOMOZA FCO. I. MADERO Y B. LOPEZ GARCIA	202,070
4111602671	RAUL J. ROCHA FCO. I. MADERO Y B. LOPEZ GARCIA	137,650
4111602672	ISAAC SANCHEZ GARZA FCO. I. MADERO Y B. LOPEZ GARCIA	214,734
4111602673	BERNARDO LOPEZ GARCIA DANIEL M. ZUÑIGA Y SEVERIANO V.	57,262
4111602674	BERNARDO LOPEZ GARCIA SEVERIANO V. Y ISAAC SANCHEZ GARZA	237,859
4111602675	BERNARDO LOPEZ GARCIA DANIEL M. ZUÑIGA Y ISAAC SANCHEZ G	328,158
4111602676	G. LOPEZ GARCIA NAT. GARZA L. Y FCO. T. VILLARREAL	67,173
4111602677	PROL. RIO GUAYALEJO DANIEL M. ZUÑIGA E ISAAC. SANCHEZ	292,369
4111602678	ALFREDO GOCHICOA DANIEL M. ZUÑIGA Y NAT. GARZA LEAL	141,504
4111602679	ALFREDO GOCHICOA NAT. GARZA L. Y ISAAC. SANCHEZ G	91,400
4111602680	JUAN DE LA BARRERA CARRETERA ANTIGUA Y JUAREZ	49,554
4111602681	ANDADOR 7 CARRETERA ANTIGUA Y JUAREZ	50,655
4111602682	NIÑOS HEROES CARRETERA ANTIGUA Y OBREGON	134,346
4111602683	ANDADOR 6 CARRETERA ANTIGUA Y OBREGON	133,796
4111602684	AGUSTIN MELGAR CARRETERA ANTIGUA Y OBREGON	134,897
4111602685	ANDADOR 5 CARRETERA ANTIGUA Y OBREGON	137,099
4111602686	AYUNTAMIENTO CARRETERA ANTIGUA Y OBREGON	138,751
4111602687	RIO PANUCO CARRETERA ANTIGUA Y FCO. I. MADERO	293,470
4111602688	RIO PANUCO CARRETERA ANTIGUA Y FCO. I. MADERO	295,122
4111602689	JOSE DE ESCANDON CARRETERA ANTIGUA Y FCO. I. MADERO	312,741
4111602690	LERDO DE TEJADA CARRETERA ANTIGUA Y GPE. VICTORIA	224,094
4111602691	JUAN B. TIJERINA CARRETERA ANTIGUA Y M. HIDALGO	115,626
4111602692	CALLE S/N NOMBRE CARRETERA ANTIGUA Y B. JUAREZ	60,566
4111602693	CARRETERA ANTIGUA AVE. A. HUMANOS Y J. ECUTIA	341,372
4111602694	BENITO JUAREZ AVE. A. HUMANOS Y J. ECUTIA	522,519
4111602695	CALLE SIN NOMBRE AYUNTAMIENTO Y FCO. MARQUEZ	46,801
4111602696	MIGUEL HIDALGO AVE. A. HUMANOS Y RIO PANUCO	133,796
4111602697	JOSE MA. MORELOS AVE. A. HUMANOS Y RIO PANUCO	101,861
4111602698	GUADALUPE VICTORIA LERDO DE TEJADA Y RIO PANUCO	71,578
4111602699	FCO. I. MADERO AVE. A. HUMANOS Y RIO PANUCO	60,566
4111602700	INSURGENTES REFORMA Y FCO. I. MADERO	118,379
4111602701	ANDADOR 2 JUAREZ Y FCO. I. MADERO	156,921
4111602702	RIO TAMESÍ CARRETERA ANTIGUA Y FCO. I. MADERO	209,228
4111602703	ANDADOR 3 CARRETERA ANTIGUA Y FCO. I. MADERO	218,038
4111602704	JUAREZ REFORMA Y RIO TAMESÍ	22,024
4111602705	SIN NOMBRE INSURGENTES Y JUAN ESCUTIA	92,501
4111602706	FCO. I. MADERO REFORMA Y JUAN ESCUTIA	148,662
4111602707	ANDADOR 8 OBREGON Y FCO. I. MADERO	100,209
4111602708	JUAN DE LA BARRERA OBREGON Y E. ZAPATA	60,566
4111602709	ANDADOR 7 OBREGON Y E. ZAPATA	60,566
4111602710	FCO. VILLA OBREGON Y FCO. I. MADERO	112,873
4111602711	VENUSTIANO CARRANZA OBREGON Y FCO. I. MADERO	120,031
4111602712	SALVADOR DIAZ MIRON OBREGON Y FCO. I. MADERO	125,537
4111602713	AYUNTAMIENTO OBREGON Y FCO. I. MADERO	139,852
4111602714	TAMPICO OBREGON Y FCO. I. MADERO	133,245
4111602715	PINO SUAREZ OBREGON Y FCO. I. MADERO	137,650
4111602716	V. GUERRERO OBREGON Y FCO. I. MADERO	142,055
4111602717	ESFUERZO OBRERO OBREGON Y FCO. I. MADERO	144,257
4111602718	OBREGON RIO PANUCO Y JUAN ESCUTIA	318,247
4111602719	EMILIANO ZAPATA RIO PANUCO Y JUAN ESCUTIA	367,250
4111602720	FCO. I. MADERO RIO PANUCO Y JUAN ESCUTIA	295,122
4111602721	DIVISORIA C. DE CHAPULTEPEC Y CARR. T. MANTE	357,890
4111602722	DIVISORIA C. DE CHAPULTEPEC Y CARR. T. MANTE	357,890
4111602723	JACARANDAS BAT. DE SAN BLAS Y 13 DE SEPTIEMBRE	99,108
4111602724	PROL. JUAN ESCUTIA CAMINO A TANCOL Y PRIVADA	110,120
4111602725	PROL. JUAN ESCUTIA PRIVADA Y CASTILLO DE CHAPULTEPEC	176,192
4111602726	PROL. JUAN ESCUTIA PRIVADA Y CASTILLO DE CHAPULTEPEC	173,439
4111602727	JUAN ESCUTIA C. DE CHAPULTEPEC Y N BRAVO	228,499

4111602728	A. MELGAR CAMINO A TANCOL Y TANCOL	57,813
4111602729	A. MELGAR TANCOL Y PRIVADA 2	68,825
4111602730	A. MELGAR TANCOL Y CASTILLO DE CHAPULTEPEC	247,770
4111602731	A. MELGAR CASTILLO DE CHAPULTEPEC Y N. BRAVO	228,499
4111602732	FDO. MONTES DE OCA C. A TANCOL Y CAST. DE CHAPULTEPEC	327,607
4111602733	FDO. MONTES DE OCA C. DE CHAPULTEPEC Y N BRAVO	231,252
4111602734	PLAN LAZARO CARDENAS CAMINO A TANCOL Y TANCOL	93,602
4111602735	PLAN LAZARO CARDENAS CHAMPAYAN Y CAST. DE CHAPULTEPEC	203,722
4111602736	COLEGIO MILITAR CAMINO A TANCOL Y GUAYALEJO	85,343
4111602737	COLEGIO MILITAR GUAYALEJO Y TANCOL	27,530
4111602738	COLEGIO MILITAR TANCOL Y CASTILLO DE CHAPULTEPEC	253,276
4111602739	COLEGIO MILITAR CAST. DE CHAPULTEPEC Y N. BRAVO	228,499
4111602740	COLEGIO MILITAR N. BRAVO Y CARRET. TAMPICO MANTE	49,554
4111602741	VICENTE SUAREZ C. DE CHAPULTEPEC Y J. DE LA BARRERA	115,626
4111602742	VICENTE SUAREZ J. DE LA BARRERA Y C. TAMPICO-MANTE	143,156
4111602743	GOLFO DE MEXICO PRIV. MIRAMAR Y CHAMPAYAN	24,777
4111602744	PRIV. LAS JAIBAS PRIV. CHAIREL Y CAST. DE CHAPULTEPEC	173,439
4111602745	PRIV. TORRES CAMINO A TANCOL Y CARPINTERO	44,048
4111602746	AV. LAS TORRES CARPINTERO Y PRIV. CHAIREL	151,415
4111602747	AV.LAS TORRES NORTE C. DE CHAPULTEPEC Y C. T. MANTE	236,758
4111602748	TANCOL COLEG. MILITAR Y A. MELGAR	129,391
4111602749	PRIVADA 2 A. MELGAR Y PROL. JUAN ESCUTIA	25,328
4111602750	C. DE CHAPULTEPEC PROL. JUAN ESCUTIA Y DIVISORIA	74,331
4111602751	NICOLAS BRAVO COLEGIO MILITAR Y DIVISORIA	220,240
4111602752	CARR. TAMPICO-MANTE C. MILITAR Y AV. TORRES NTE	121,132
4111602753	CAMINO A TANCOL PROL. JUAN ESCUTIA Y PRIV. TORRES	313,842
4111602754	LA RIVERA COLEGIO MILITAR Y PRIV. TORRES	137,650
4111602755	CARPINTERO C. MILITAR Y PRIV. LAS TORRES	137,650
4111602756	CERRO DEL BERNAL F. MONTES DE OCA Y AVE. LAS TORRES	203,722
4111602757	GUAYALEJO C. MILITAR Y AVE. LAS TORRES	110,120
4111602758	TANCOL PROL. J. ESCUTIA Y A. MELGAR	22,024
4111602759	TANCOL COLEGIO MILITAR Y AVE. LAS TORRES	99,108
4111602760	PRIV. MIRAMAR COLEGIO MILITAR Y GOLFO DE MEXICO	66,072
4111602761	PRIV. 1 PROL. J. ESCUTIA Y PROP. PRIVADA	44,048
4111602762	ALMENDRO CARTAMO Y TRIGO	266,282
4111602763	CIRUELO CARTAMO Y TRIGO	266,282
4111602764	DURAZNO CARTAMO Y TRIGO	266,282
4111602765	GRANADA CARTAMO Y TRIGO	266,282
4111602766	LIMON CARTAMO Y TRIGO	266,282
4111602767	MANGO CARTAMO Y TRIGO	266,282
4111602768	NAJANJO SOYA Y TRIGO	124,145
4111602769	TRIGO NARANJO Y ALMENDRO	279,776
4111602770	SOYA NARANJO Y ALMENDRO	279,776
4111602771	CARTAMO MANGO Y ALMENDRO	225,800
4111602772	R. USUMACINTA R.TUXPAN Y NARANJO	62,072
4111602773	R. USUMACINTA TRIGO Y NARANJO	282,474
4111602774	R.MEZCALAPA R.S.LAMARINA Y LAGUNA	67,470
4111602775	NARANJO R.S.LAMARINA Y LAGUNA	125,944
4111602776	R. PANUCO R.BALZAS Y R. TUXPAN	329,254
4111602777	R. TAMESI R.TUXPAN Y CANAL	293,270
4111602778	R. BRAVO R. CAZONES Y R. S.LA MARINA	302,266
4111602779	R.NAUTLA R.S.LAMARINA Y LAGUNA	64,771
4111602780	R. NAZAS R.MOCTEZUMA Y R. TUXPAN	181,719
4111602781	R.SAN FERNANDO R.MOCTEZUMA Y R.S.LA MARINA	239,294
4111602782	R. S. LA MARINA NARANJO Y R. SAN FERNANDO	274,378
4111602783	R. TUXPAN R.SAN FERNANDO Y R. USUMACINTA	240,193
4111602784	R. MOCTEZUMA R.USUMACINTA Y R.SAN FDO.	214,105
4111602785	R.SAN FERNANDO R.MOCTEZUMA Y R.PEDREGAL	134,940
4111602786	PRIV.R.SAN FCO. R. NAZAS Y R.SAN FDO.	50,378
4111602787	R.SAN MARCOS R.S.LA MARINA Y R. TUXPAN	55,775
4111602788	R. PEDREGAL CARTAMO Y CANAL	44,980
4111602789	R.SAN JUAN R.PAPALOAPAN Y PALAFOX	145,735
4111602790	R. SAN JUAN R.PAPALOAPAN Y R.COATZACOALCOS	49,478
4111602791	R. TECOLUTLA R.SAN JUAN Y R.COATZACOALCOS	85,462

4111602792	R. PAPALOAPAN R.COATZACOALCOS Y R. SAN JUAN	73,767
4111602793	PRIV. R. COATZACOALCOS R.SAN JUAN Y R.COATZACOALCOS	71,968
4111602794	R. COATZACOALCOS PALAFOX Y R. TECOLUTLA	75,566
4111602795	R. COATZACOALCOS R. TECOLUTLA Y R. PAPALOAPAN	84,562
4111602796	R. COATZACOALCOS R. PAPALOAPAN Y R. GUAYALEJO	96,257
4111602797	FRESNOS R.GUAYALEJP Y BARDA	62,072
4111602798	PRIV.R.TECOLUTLA R.GRIJALVA Y R.COATZACOALCOS	53,976
4111602799	R. CORONA R. GUAYALEJO Y CERRADA	134,940
4111602800	ROBLE R.GUAYALEJO Y ROBLE	64,771
4111602801	PINO R.GUAYALEJO Y BARDA	65,671
4111602802	R. GUAYALEJO R.COATZACOALCOS Y R. MANTE	112,450
4111602803	PRIV. R. PAPALOAPAN R. GUAYALEJO Y R.PAPALOAPAN	91,759
4111602804	R. PAPALOAPAN R.COATZACOALCOS Y R. MANTE	85,462
4111602805	R. TECOLUTLA R. COATZACOALCOS Y R. MANTE	143,936
4111602806	R. GRIJALVA R.PAPALOAPAN Y PALAFOX	160,129
4111602807	R. CONCHO PALAFOX Y R. TECOLUTLA	75,566
4111602808	R. MANTE R. TECOLUTLA Y R. PAPALOAPAN	83,663
4111602809	R. TECOLUTLA R. MANTE Y CANAL	51,277
4111602810	R. MANTE R.TECOLUTLA Y PALAFOX	61,173
4111602811	G. AMEZCUA PALAFOX Y LAGUNA	462,394
4111602812	A. CUARON PALAFOX Y LAGUNA	447,101
4111602813	E. ZAPATA PALAFOX Y LAGUNA	435,406
4111602814	SOTO Y GAMA PALAFOX Y LAGUNA	425,511
4111602815	PLAN DE AYALA O.MONTAÑO Y E. ZAPATA	154,731
4111602816	PALAFOX O.MONTAÑO Y BUSTAMANTE	412,017
4111602817	PALAFOX O.MONTAÑO Y ZARAGOZA	267,181
4111602818	MARMOLEJO O. MOTAÑO Y E. ZAPATA	163,727
4111602819	MARMOLEJO ZAPATA Y ZARAGOZA	104,354
4111602820	B. GARCIA O. MONTAÑO Y ZARAGOZA	262,683
4111602821	B. GARCIA ZARAGOZA Y AVILA CAMACHO	143,036
4111602822	B. GARCIA AVILA CAMACHO Y BUSTAMANTE	49,478
4111602823	F.DOMINGUEZ G.AMEXCUA Y AV. CAMACHO	362,539
4111602824	F.DOMINGUEZ A.CAMACHO Y R. SAN JUAN	149,334
4111602825	ZARAGOZA B. GARCIA Y PALAFOX	237,494
4111602826	ZARAGOZA B. GARCIA Y MARMOLEJO	121,446
4111602827	ZARAGOZA MARMOLEJO Y LAGUNA	62,972
4111602828	FLORES MAGON PALAFOX Y LAGUNA	353,543
4111602829	L. CARDENAS PALAFOX Y B. GARCIA	277,077
4111602830	A. CAMACHO PALAFOX Y F. DOMINGUEZ	179,920
4111602831	A. CAMACHO F. DOMINGUEZ Y B. GARCIA	117,848
4111602832	BUSTAMANTE PALAFOX Y B. GARCIA	291,470
4111602833	GOMEZ FARIAS R. SAN JUAN Y F. DOMINGUEZ	149,334
4111602834	L. CARDENAS B. GARCIA Y CARCAMO	35,984
4111602835	LAGUNA O. MONTAÑO Y L.CARDENAS	408,418
4111602836	PALAFOX M. HIDALGO Y COLOMBIA	762,861
4111602837	PALAFOX M. HIDALGO Y O. MONTAÑO	861,817
4111602838	PALAFOX COLOMBIA Y O. MONTAÑO	98,956
4111602839	O. MONTAÑO PALAFOX Y CONSTITUCION	480,386
4111602840	A. OBREGON PALASOX Y REFORMA	225,800
4111602841	FCO. VILLA PALAFOX Y REVOLUCION	349,944
4111602842	V. CARRANZA PALAFOX Y CONSTITUCION	453,398
4111602843	FCO. I. MADERO PALAFOS Y REVOLUCION	286,972
4111602844	SANTOS DEGOLLADO PALAFOX Y REFORMA	199,711
4111602845	COMONFORT PALAFOX E INDEPENDENCIA	107,952
4111602846	AV. MOCTEZUMA PALAFOS Y CONSTITUCION	474,089
4111602847	FCO. I MADERO REVOLUCION Y CONSTITUCION	109,751
4111602848	S. DEGOLLADO REFORMA Y CONSTITUCION	224,000
4111602849	COMONFORT INDEPENDENCIA Y CONSTITUCION	309,462
4111602850	L. DE TEJADA PALAFOX Y CONSTITUCION	406,619
4111602851	M. MAZA DE JUAREZ PALAFOX Y AV. CUAUHEMOC	388,627
4111602852	B. JUAREZ PALAFOX Y AV. CUAUHEMOC	339,149
4111602853	GPE. VICTORIA PALAFOX Y AV. CUAUHEMOC	241,093
4111602854	MATAMOROS PALAFOX Y AV. CUAUHEMOC	191,615
4111602855	GUERRERO PALAFOX Y AV. CUAUHEMOC	142,137

4111602856	L. VICARIO PALAFOX Y AV. CUAUHEMOC	73,767
4111602857	J. O. DE DOMINGUEZ PALAFOX Y AV. CUAUHEMOC	52,177
4111602858	M. MAZA DE JUAREZ REVOLUCION Y CONSTITUCION	80,964
4111602859	AV. CUAUHEMOC INDEPENDENCIA Y CONSTITUCION	409,318
4111602860	B. JUAREZ AV. CUAUHEMOC Y 5 DE MAYO	163,727
4111602861	GPE. VICTORIA AV. CUAUHEMOC Y CONSTITUCION	98,956
4111602862	MATAMOROS AV. CUAUHEMOC Y 5 DE MAYO	284,274
4111602863	VTE. GRO. AV. CUAUHEMOC Y 5 DE MAYO	362,539
4111602864	L. VICARIO REFORMA Y 5 DE MAYO	284,274
4111602865	L. VICARIO AV. CUAUHEMOC E INDEPENDENCIA	26,988
4111602866	J. O. DE DOMINGUEZ AV. CUAUHEMOC Y 5 DE MAYO	502,876
4111602867	NICOLAS BRAVO PRIV. NICOLAS E INDEPENDENCIA	67,470
4111602868	PRIV. N. BRAVO N. BRAVO Y PRIV. CERRADA	87,261
4111602869	NICOLAS BRAVO INDEPENDENCIA Y 5 DE MAYO	439,005
4111602870	FCO. J. MINA PALAFOX Y 5 DE MAYO	575,744
4111602871	ALLENDE PALFOX Y 5 DE MAYO	589,238
4111602872	MORELOS PALAFOX E INDEPENDENCIA	161,928
4111602873	MORELOS INDEPENDENCIA Y CONSTITUCION	331,952
4111602874	MORELOS REFORMA Y CONSTITUCION	224,900
4111602875	MORELOS CONSTITUCION Y 5 DE MAYO	107,952
4111602876	HIDALGO PALAFOX Y 5 DE MAYO	530,764
4111602877	INDEPENDENCIA HIDALGO Y AV. CUAUHEMOC	302,266
4111602878	INDEPENDENCIA CUAUHEMOC Y AV. MOCTEZUMA	283,374
4111602879	INDEPENDENCIA AV. MOCTEZUMA Y O. MONTAÑO	257,286
4111602880	REFORMA HIDALGO Y AV. CUAUHEMOC	378,732
4111602881	REFORMA AV. CUAUHEMOC Y MOCTEZUMA	236,595
4111602882	REFORMA MOCTEZUMA Y O. MONTAÑO	177,221
4111602883	REVOLUCION HIDALGO Y AV. CUAUHEMOC	462,394
4111602884	REVOLUCION AV. CUAUHEMOC Y MOCTEZUMA	221,302
4111602885	REVOLUCION MOCTEZUMA Y O. MONTAÑO	50,378
4111602886	CONSTITUCION HIDALGO Y L. DE REJADA	519,069
4111602887	CONSTITUCION L. DE TEJADA Y O. MOTAÑO	215,904
4111602888	JUAREZ CONSTITUCION Y 5 DE MAYO	64,771
4111602889	ALLENDE CONSTITUCION Y LAGUNA	44,980
4111602890	S. DEGOLLADO CONSTITUCION Y LAGUNA	46,779
4111602891	FCO. I MADERO CONSTITUCION Y LAGUNA	44,980
4111602892	NORBERTO TREVIÑO AV. LAS FLORES Y DERECHO DE VIA	103,814
4111602893	HORACIO TERAN Z. AV. LAS FLORES Y DERECHO DE VIA	97,517
4111602894	LAUREL AV. LAS FLORES Y DERECHO DE VIA	95,717
4111602895	JAZMIN AV. LAS FLORES Y DERECHO DE VIA	92,839
4111602896	M. MAZA DE JUAREZ AV. LAS FLORES Y DERECHO DE VIA	91,219
4111602897	LIRIO AV. LAS FLORES Y DERECHO DE VIA	94,638
4111602898	ORQUIDEA AV. LAS FLORES Y DERECHO DE VIA	85,813
4111602899	OLIVO AV. LAS FLORES Y DERECHO DE VIA	82,943
4111602900	TULIPAN AV. LAS FLORES Y DERECHO DE VIA	83,078
4111602901	VIOLETA AV. LAS FLORES Y DERECHO DE VIA	81,954
4111602902	ALCATRAZ AV. LAS FLORES Y DERECHO DE VIA	81,009
4111602903	J. GPE. REYNA AGUILAR AV. LAS FLORES Y DERECHO DE VIA	76,556
4111602904	LILA AV. LAS FLORES Y DERECHO DE VIA	74,802
4111602905	GARDENIA AV. LAS FLORES Y DERECHO DE VIA	76,466
4111602906	DALIA AV. LAS FLORES Y DERECHO DE VIA	76,376
4111602907	PALO DE ROSA AV. LAS FLORES Y DERECHO DE VIA	73,857
4111602908	AZAHAR AV. LAS FLORES Y DERECHO DE VIA	71,158
4111602909	GERANIO AV. LAS FLORES Y DERECHO DE VIA	71,068
4111602910	CRISANTEMO AV. LAS FLORES Y DERECHO DE VIA	70,978
4111602911	AMARANTO AV. LAS FLORES Y DERECHO DE VIA	71,158
4111602912	NARDO AV. LAS FLORES Y DERECHO DE VIA	68,819
4111602913	CAMELIA AV. LAS FLORES Y DERECHO DE VIA	67,650
4111602914	MIMOSA AV. LAS FLORES Y DERECHO DE VIA	69,989
4111602915	SALVIA AV. LAS FLORES Y DERECHO DE VIA	67,650
4111602916	MARTE R. GOMEZ NTE AV. LAS FLORES Y DERECHO DE VIA	66,570
4111602917	MARTE R. GOMEZ SUR AV. LAS FLORES Y DERECHO DE VIA	57,754
4111602918	JUAN GRO. VILLAREAL AV. LAS FLORES Y DERECHO DE VIA	63,962
4111602919	HUGO PEDRO GLZ. AV. LAS FLORES Y DERECHO DE VIA	63,017

4111602920	JACOBO MTZ. GLZ. AV. LAS FLORES Y DERECHO DE VIA	63,062
4111602921	MAGDALENO AGUILAR AV. LAS FLORES Y DERECHO DE VIA	62,792
4111602922	PRAXEDIS BALBOA AV. LAS FLORES Y DERECHO DE VIA	61,083
4111602923	RAUL GARATE LEGLEU AV. LAS FLORES Y DERECHO DE VIA	61,982
4111602924	MANUEL CAVAZOS L. MARTE R. GOMEZ Y RAUL GARATE	275,170
4111602925	EMILIO MARTINEZ M. MANUEL CAVAZOS L. Y AV. EUGENIO	135,624
4111602926	AV. LAS FLORES GOMEZ FARIAS Y RAUL GARATE	1,473,635
4111602927	GOMEZ FARIAS AV. CUAUHEMOC Y D. DE VIA	103,454
4111602928	A. BUSTAMANTE AV. CUAUHEMOC Y D. DE VIA	106,153
4111602929	AVILA CAMACHO AV. CUAUHEMOC Y D. DE VIA	110,651
4111602930	L. CARDENAS AV. CUAUHEMOC Y D. DE VIA	107,052
4111602931	FLORES MAGON AV. CUAUHEMOC Y D. DE VIA	100,755
4111602932	I. ZARAGOZA AV. CUAUHEMOC Y D. DE VIA	106,153
4111602933	SOTO Y GAMA AV. CUAUHEMOC Y D. DE VIA	103,454
4111602934	DERECHO DE VIA SOTO Y GAMA Y A. CMACHO	197,012
4111602935	AV. CUAUHEMOC A.CAMACHO Y GOMEZ FARIAS	106,153
4111602936	A. BUSTAMANTE B. GARCIA Y S.J.I.DE LA CRUZ	402,121
4111602937	GOMEZ FARIAS LAGUNA Y AV. CUAUHEMOC	107,952
4111602938	A. BUSTAMANTE S.J.I.DE LA CRUZ Y AV. CUAUHEMOC	62,972
4111602939	A.CAMACHO LAGUNA Y AV. CUAUHEMOC	143,936
4111602940	L. CARDENAS LAGUNA Y AV. CUAUHEMOC	107,952
4111602941	FLORES MAGON LAGUNA Y AV. CUAUHEMOC	55,775
4111602942	I. ZARAGOZA LAGUNA Y AV. CUAUHEMOC	62,972
4111602943	AV. CUAUHEMOC ZARAGOZA Y L.CARDENAS	88,161
4111602944	PINO SUAREZ FLORES MAGIN Y BUSTAMANTE	143,936
4111602945	S.J.I.DE LA CRUZ L.CARDENAS Y G. FARIAS	139,438
4111602946	GARDENIA PRIV. GARDENIA Y BARDA	320,258
4111602947	CLAVEL ORQUIDEA Y GARDENIA	40,482
4111602948	ORQUIDEA PRIV. GARDENIA Y BARDA	319,358
4111602949	PROL. GARDENIA GARDENA Y PROL. VIOLETA	99,856
4111602950	M. MAZA DE JUAREZ ORQUIDEA Y PROL. VIOLETA	106,153
4111602951	VIOLETA GERANIO Y PETUNIA	78,265
4111602952	GERANIO M.MAZA DE JUAREZ Y BARDA	264,482
4111602953	TULIPAN GLADIOLA Y BARDA	205,109
4111602954	GLADIOLA ORQUIDEA Y CRISANTEMO	188,016
4111602955	PETUNIA VIOLETA Y BARDA	247,390
4111602956	VIOLETA PETUNIA Y CRISANTEMO	76,466
4111602957	TREBOL CRISANTEMO Y PETUNIA	64,771
4111602958	HELECHO CRISANTEMO Y PETUNIA	65,671
4111602959	MAGNOLIA PETUNIA Y CRISANTEMO	64,771
4111602960	LIRIO PETUNIA Y CRISANTEMO	66,570
4111602961	CRISANTEMO LIRIO Y VIOLETA	194,314
4111602962	CERO AV. MTY. Y AV. PALAFOX	850,122
4111602963	1RA. ""B"" Y GRAL. PALAFOX"	646,812
4111602964	2DA. "AV. MTY. Y CALLE ""C"""	252,788
4111602965	3RA. AV. MTY. Y GRAL. PALAFOX	820,435
4111602966	4TA. "AV. MTY. Y CALLE ""C"""	250,988
4111602967	5TA. "AV. MTY. Y CALLE ""B"""	157,430
4111602968	5TA. ""B"" Y GRAL. PALAFOX"	658,957
4111602969	6 TA. "AV. MTY. Y CALLE ""C"""	250,089
4111602970	7MA. AV. "AV. MTY. Y CALLE ""G"""	577,543
4111602971	8VA. "AV. MTY. Y CALLE ""D"""	339,149
4111602972	8VA. "CALLE ""D"" Y ""F"""	167,326
4111602973	9NA. "AV. MTY. Y CALLE ""C"""	251,888
4111602974	9NA. "CALLE ""C"" Y ""D"""	86,362
4111602975	9NA. "CALLE ""D"" Y ""E"""	85,462
4111602976	10 "AV. MTY. Y ""C"""	250,988
4111602977	10 "CALLE ""C"" Y CANAL"	71,968
4111602978	11 "AV. MTY. Y ""B"""	167,326
4111602979	AV. MTY. CERO Y 1RA.	159,229
4111602980	AV. MTY. 1RA. Y 10	1,072,323
4111602981	AV. MTY. 10 Y POZO INTERMEDIO	90,860
4111602982	AV. MTY. 10 Y 12	309,462
4111602983	""A"" CERO Y 12	1,319,713

4111602984	""B"" CERO Y 1RA.	167,326
4111602985	""B"" 1RA. Y 5TA.	355,342
4111602986	""B"" 5TA. Y 11	894,202
4111602987	""C"" CERO Y 5TA.	505,575
4111602988	""C"" 5TA. Y 5TA.	12,594
4111602989	""C"" 5TA. Y 9	536,162
4111602990	""C"" 9 Y 10	177,221
4111602991	""C"" 10 Y CANAL	82,763
4111602992	""D"" CERO Y 8	878,909
4111602993	""D"" 8 Y 9	174,522
4111602994	""D"" 9 Y CANAL	142,137
4111602995	""E"" CERO Y CANAL	1,025,544
4111602996	""F"" CERO Y 5TA.	509,174
4111602997	""F"" 5TA. Y 8	383,230
4111602998	""F"" 8 Y CANAL	89,960
4111602999	""G"" CERO Y CANAL	769,158
4111603000	""H"" CERO Y R.CONCEPCION	591,037
4111603001	""I"" CERO Y R.CONCEPCION	575,744
4111603002	PALAFox CERO Y 5TA.	483,985
4111603003	1RA. "AV. MTY. Y ""B""	137,639
4111603004	AFGANISTAN YUGOSLAVIA Y CERO	1,344,002
4111603005	CAMBOYA LIM-TAMPICO Y BIRMANIA	1,093,014
4111603006	CAMBOYA BIRMANIA Y CERO	206,908
4111603007	AV. MEXICO "LIM-TAM,ALT. Y BIRMANIA"	232,996
4111603008	AV. MEXICO NIGERIA E IRAK	140,338
4111603009	AV. MEXICO IRAK Y BLVD. LUXEMBURGO	80,964
4111603010	AV. MEXICO BLVD. LUXEMBURGO Y COLOMBIA	447,101
4111603011	AV. MEXICO COLOMBIA Y BIRMANIA	171,824
4111603012	AV. MEXICO ARGELIA Y CERO	64,771
4111603013	FILIPINAS LIM.TAM.ALT. Y CERO	1,066,026
4111603014	G. BRETAÑA LIM.TAM.ALT. Y CERO	905,897
4111603015	HOLANDA RUMANIA Y NIGERIA	322,057
4111603016	HOLANDA GRECIA Y BLVD. LUXEMBURGO	35,984
4111603017	HOLANDA BLVD. LUXEMBURGO Y COLOMBIA	372,434
4111603018	HOLANDA COLOMBIA Y COLOMBIA	17,992
4111603019	HOLANDA COLOMBIA Y CERO	310,362
4111603020	INDIA LIM.TAM.ALT. Y FINLANDIA	526,266
4111603021	INDIA FINLANDIA Y COLOMBIA	278,876
4111603022	INDIA COLOMBIA Y CERO	365,238
4111603023	JAPON LIM. TAM. ALT. Y GRECIA	379,631
4111603024	JAPON GRECIA Y FINLANDIA	115,149
4111603025	JAPON E. UNIDOS Y ETIOPIA	52,177
4111603026	BLVD. JAPON LUXEMBURGO Y COLOMBIA	358,940
4111603027	PALAFox COLOMBIA Y NIGERIA	734,973
4111603028	PALAFox COLOMBIA Y CERO	366,137
4111603029	PALAFox LIM. TAM. ALT. Y COLOMBIA AL CARC.	846,524
4111603030	AV. MONTERREY NIGERIA Y JORDANIA	100,755
4111603031	LIM.TAM.ALTAMIRA AV.MTY. Y AFGANISTAN	206,908
4111603032	YUGOSLAVIA AV.MTY. Y AFGANISTAN	187,117
4111603033	VENEZUELA AV. MTY. Y CAMBOYA	305,864
4111603034	UGANDA AV. MTY. Y AV. MEXICO	426,410
4111603035	TUNEZ AV. MTY. Y AV. MEXICO	426,410
4111603036	RUMANIA AV. MTY. Y AV. MEXICO	426,410
4111603037	RUMANIA HOLANDA Y JAPON	134,940
4111603038	PAKISTAN AV. MTY. Y G. BRETAÑA	507,374
4111603039	PAKISTAN HOLANDA Y PALAFox	176,322
4111603040	NIGERIA AV. MTY. Y AV. MEXICO	394,025
4111603041	NIGERIA HOLANDA Y PALAFox	209,607
4111603042	MALASIA AV. MTY. Y AV. MEXICO	407,519
4111603043	MALASIA HOLANDA Y PALAFox	240,193
4111603044	JORDANIA AV. MTY. Y AV. MEXICO	410,218
4111603045	JORDANIA HOLANDA Y PALAFox	259,085
4111603046	IRAK AV. MTY. Y AV. MEXICO	383,230
4111603047	IRAK HOLANDA Y PALAFox	238,394

4111603048	HAITI AV. MTY. Y AFGANISTAN	143,936
4111603049	HAITI HOLANDA Y PALAFOX	230,298
4111603050	GRECIA AV. MTY. Y AFGANISTAN	143,936
4111603051	GRECIA HOLANDA Y JAPON	183,518
4111603052	GRECIA JAPON Y PALAFOX	88,161
4111603053	GHANA AV. MTY. Y AFGANISTAN	161,928
4111603054	GHANA AFGANISTAN Y BLVD. LUXEMBURGO	266,282
4111603055	GHANA INIDA Y PALAFOX	147,534
4111603056	FRANCIA AV. MTY. Y AV. MEXICO	397,623
4111603057	FRANCIA HOLANDA E INDIA	91,759
4111603058	FRANCIA BLVAD. JAPON Y PALAFOX	100,755
4111603059	FINLANDIA AV. MTY. Y AV. MEXICO	433,607
4111603060	FINLANDIA HOLANDA E INDIA	91,759
4111603061	FINLANDIA INDIA Y JAPON	91,759
4111603062	E. UNIDOS AV. MTY. Y AV. MEXICO	385,928
4111603063	E. UNIDOS HOLANDA Y PALAFOX	430,009
4111603064	ETIOPIA AV. MTY. Y PALAFOX	828,532
4111603065	ESPAÑA AV. MTY. Y AV. MEXICO	380,531
4111603066	ESPAÑA HOLANDA Y PALAFOX	292,370
4111603067	ECUADOR AV. MTY. Y AV. MEXICO	379,631
4111603068	ECUADOR HOLANDA E INDIA	91,759
4111603069	REP. DOMINICANA AV. MTY. Y AV. MEXICO	379,631
4111603070	REP. DOMINICANA HOLANDA Y PALAFOX	307,663
4111603071	COLOMBIA (NORTE) AV. MTY. Y HOLANDA	522,668
4111603072	COLOMBIA HOLANDA E INDIA	91,759
4111603073	COLOMBIA INDIA Y PALAFOX	241,093
4111603074	COLOMBIA (SUR) AV. MEXICO Y HOLANDA	143,036
4111603075	CEILAN AV. MTY. Y AV. MEXICO	364,338
4111603076	CEILAN INDIA Y PALAFOX	242,892
4111603077	CAMERUN AV. MTY. Y AV. MEXICO	243,792
4111603078	BRASIL AFGANISTAN Y CAMBOYA	115,149
4111603079	BRASIL CAMBOYA Y AV. MEXICO	78,265
4111603080	BRASIL HOLANDA Y PALAFOX	342,748
4111603081	BIRMANIA AV. MTY. Y PALAFOX	820,435
4111603082	AUSTRALIA AV. MTY. Y AFGANISTAN	116,948
4111603083	AUSTRALIA HOLANDA Y PALAFOX	341,848
4111603084	ARGENTINA AV. MTY. Y AFGANISTAN	104,354
4111603085	ARGELIA AV. MTY. Y CAMBOYA	207,808
4111603086	ARGELIA FILIPINAS Y AV. MEXICO	48,578
4111603087	ARGELIA INIDA Y PALAFOX	254,587
4111603088	ALBANIA AV. MTY. Y AFGANISTAN	113,350
4111603089	EGIPTO BIRMANIA Y CERO	197,912
4111603090	DINAMARCA BIRMANIA Y CERO	201,510
4111603091	BELGICA BIRMANIA Y CERO	205,109
4111603092	AV. MTY. BRASIL Y CERO	260,884
4111603093	LUXEMBURGO E/CAMBOYA Y MEXICO	131,342
4111603094	LUXEMBURGO AV.MEXICO Y HOLANDA	150,233
4111603095	LUXEMBURGO HOLANDA Y PALAFOX	320,258
4111603096	LUXEMBURGO INDIA Y JAPON	94,458
4111603097	FCO. I MADERO AV. MTY. Y ALLENDE	444,402
4111603098	AND. FCO. VILLA AV. MTY. Y ALLENDE	445,302
4111603099	FCO. VILLA AV. MTY. Y ALLENDE	443,503
4111603100	AND. C.A. MADRAZO AV. MTY. Y ALLENDE	444,402
4111603101	CARLOS A. MADRAZO AV. MTY. Y ALLENDE	448,001
4111603102	AND. B. JUAREZ AV. MTY. Y ALLENDE	445,302
4111603103	BENITO JUAREZ AV. MTY. Y ALLENDE	447,101
4111603104	AND. CONSTITUCION ALLENDE Y L. CARDENAS	148,434
4111603105	AND. CONSTITUCION ZAPATA Y AV. MTY.	148,434
4111603106	CONSTITICION ALLENDE Y L. CARDENAS	148,434
4111603107	CONSTITICION ZAPATA Y L. CARDENAS	148,434
4111603108	CONSTITICION ZAPATA Y AV. MTY.	148,434
4111603109	AND. L. BLANCO ALLENDE Y L. CARDENAS	147,534
4111603110	L. BLANCO ALLENDE Y ZAPATA	296,868
4111603111	L. BLANCO "ZAPATA Y MTY,"	185,318

4111603112	AND. F. ANGELES ALLENDE Y AV. MTY.	439,005
4111603113	F. ANGELES ALLENDE Y L. CARDENAS	143,936
4111603114	F. ANGELES L. CARDENAS Y AV. MTY.	295,069
4111603115	AND.H. FLORES MAGON ALLENDE Y AV. MTY.	170,924
4111603116	HERMANOS F. MAGON ALLEN DE Y AV. MTY.	420,113
4111603117	AND. P.J.MENDEZ ALLENDE Y AV. MTY.	424,611
4111603118	P.J.MENDEZ ALLENDE Y REVOLUCION	278,876
4111603119	J.O.DE DOMINGUEZ ALLENDE Y L. CARDENAS	144,836
4111603120	REVOLUCION ALLENDE Y AND. P.J.MENDEZ	292,370
4111603121	L. CARDENAS FCO. I MADERO Y CONSTITUCION	359,840
4111603122	L. CARDENAS CONCTITUCION Y AND. L.BLANCO	44,980
4111603123	L. CARDENAS F. ANGLES Y J.O.DE DOMINGUEZ	224,900
4111603124	L. CARDENAS J.O.DE DOMINGUEZ Y REVOLUCION	8,996
4111603125	E. ZAPATA AND. CONST. Y CONSTTITUCION	39,582
4111603126	E. ZAPATA CONSTITUCION Y L.BLANCO	92,659
4111603127	E. ZAPATA AND. FCO. VILLA Y POZO INTERMEDIO	13,494
4111603128	AV. MTY. MADERO Y AND. FCO. VILLA	44,980
4111603129	AV. MTY. L. BLANCO Y C. DEL ARENAL	368,836
4111603130	MATAMOROS P.J.MENDEZ Y J.M.MORELOS	178,121
4111603131	PINO SUAREZ MATAMOROS Y AV. MTY.	70,169
4111603132	J.M.MORELOS MATAMOROS Y AV. MTY.	180,820
4111603133	PRIV. J.M.MORELOS MORELOS Y C. DEL ARENAL	65,671
4111603134	FRACC. MONZA CAMINO DEL ARENAL	96,257
4111603135	C. DEL ARENAL AV. MONTERREY Y CBTA 12	598,234
4111603136	CTO. LAS CHACAS C. DEL ARENAL Y CONJUNTO HABIRAC.	305,864
4111603137	CAMPO SAN ANDRES CALLE SIN NOMBRE Y CAMPO TORTUGUERO	667,863
4111603138	CAMPO ARENQUE CAMPO VIENTO SUAVE Y CAMPO VALACEDES	303,705
4111603139	CAMPO FAJA DE ORO CALLE SIN NOMBRE Y OCAMPO PALIZADA	80,964
4111603140	CAMPO FAJA DE ORO CAMPO FRANCITA Y CAMPO TAJIN	11,380
4111603141	CAMPO FAJA DE ORO CAMPO TAJIN Y CAMPO SION	513,204
4111603142	CAMPO CANTARELL CAMPO GRIJALVA Y CAMPO FRANCITA	189,816
4111603143	CAMPO MAGALLANES CAMPO GRIJALVA Y CAMPO JILTAPA	371,382
4111603144	CAMPO CAMARGO CAMPO ARENQUE Y CAMPO FAJA DE ORO	95,807
4111603145	CAMPO PALACEDES CAMPO SAN ANDRES Y CAMPO FAJA DE ORO	178,463
4111603146	CAMPO SUERTE CAMPO SAN ANDRES Y CAMPO FAJA DE ORO	184,418
4111603147	CAMPO MONCLOVA CAMPO SAN ANDRES Y CAMPO FAJA DE ORO	186,217
4111603148	CAMPO TORTUGUERO CAMPO SAN ANDRES Y CAMPO FAJA DE ORO	206,008
4111603149	CAMPO SANTA ANA CAMPO SAN ANDRES Y CAMPO FAJA DE ORO	166,426
4111603150	CAMPO JILIAPA CAMPO SAN ANDRES Y CAMPO MAGALLANES	436,306
4111603151	CAMPO ABKATUN CAMPO SAN ANDRES Y CAMPO MAGALLANES	411,117
4111603152	CAMPO ESCOLIN CAMPO SAN ANDRES Y CAMPO MAGALLANES	428,210
4111603153	CAMPO VIENTO CAMPO SAN ANDRES Y CAMPO MAGALLANES	435,406
4111603154	CAMPO TAJIN CAMPO FAJA DE ORO Y CAMPO MAGALLANES	248,290
4111603155	CAMPO TAJIN CAMPO FAJA DE ORO Y CAMPO SAN ANDRES	215,904
4111603156	CAMPO FRANCITA CAMPO FAJA DE ORO Y CAMPO MAGALLANES	249,540
4111603157	CAMPO FRANCITA CAMPO FAJA DE ORO Y CAMPO SAN ANDRES	216,147
4111603158	CAMPO MATILDA CAMPO SAN ANDRES Y CAMPO MAGALLANES	477,868
4111603159	CAMPO CANTEMOC CAMPO SAN ANDRES Y CAMPO MAGALLANES	482,635
4111603160	CAMPO SARLAT CAMPO SAN ANDRES Y CAMPO MAGALLANES	491,002
4111603161	CAMPO DOLOS CAMPO SAN ANDRES Y CAMPO MAGALLANES	501,077
4111603162	CAMPO GRIJALVA CAMPO SAN ANDRES Y CAMPO MAGALLANES	510,973
4111603163	CAMPO ATASTA CAMPO FAJA DE ORO Y CAMPO SAN ANDRES	266,282
4111603164	CAMPO CORINTO CAMPO GUIRO Y CAMPO SAN ANDRES	59,554
4111603165	CAMPO COBO CAMPO GUIRO Y CAMPO SAN ANDRES	64,052
4111603166	CAMPO CHILAPILLA CAMPO FAJA DE ORO Y CAMPO SAN ANDRES	265,382
4111603167	CAMPO PALIZADA CAMPO FAJA DE ORO Y CAMPO SAN ANDRES	261,874
4111603168	CAMPO AMATITLAN CAMPO FAJA DE ORO Y CAMPO SAN ANDRES	257,376
4111603169	CALLE SIN NOMBRE CAMPO FAJA DE ORO Y CAMPO SAN ANDRES	256,656
4111603170	CAMPO MISION CAMPO SAN ANDRES Y CAMPO FAJA DE ORO	249,504
4111603171	AVE. HIDALGO E. MEX Y ZACATECAS	394,845
4111603172	MERIDA ZACATECAS Y JALISCO	93,209
4111603173	GUADALAJARA VERACRUZ Y ZACATECAS	333,483
4111603174	TAMPICO E. MEX Y TAMPICO	453,101
4111603175	JALAPA E. MEX Y VERACRUZ	45,310

4111603176	VERACRUZ MERIDA Y GUADALAJARA	51,783
4111603177	VERACRUZ GUADALAJARA Y FAJA DE ORO	204,025
4111603178	PUEBLA AVE. HIDALGO Y FAJA DE ORO	318,983
4111603179	NAYARIT AVE. HIDALGO Y JALAPA	209,721
4111603180	VERACRUZ AVE. HIDALGO Y MERIDA	49,194
4111603181	JALISCO AVE. HIDALGO Y MERIDA	37,802
4111603182	MEXICO AVE. HIDALGO Y PACHUCA	297,752
4111603183	ZACATECAS AVE. HIDALGO Y TAMPICO	163,116
4111603184	ZACATECAS TAMPICO Y CERRADA	129,458
4111603185	AVE. HIDALGO ZACATECAS Y FRANCITA	129,458
4111603186	FRANCITA AVE. HIDALGO Y TAMPICO	154,054
4111603187	MERIDA JALISCO Y VERACRUZ	251,148
4111603188	MERIDA VERACRUZ Y EJE. MEXICANO	51,783
4111603189	GUADALAJARA VERACRUZ Y EJE. MEXICANO	49,712
4111603190	CDA. VERACRUZ VERACRUZ Y BARDAS	25,892
4111603191	PRIV. VERACRUZ FAJADE ORO Y CERRADA	36,248
4111603192	POTRERO DEL LLANO NARANJOS Y CERRO AZUL	47,899
4111603193	JUAN CASIANO NARANJOS Y AVE. UNIVERSIDAD	406,497
4111603194	AGUADULCE NARANJOS Y AVE. UNIVERSIDAD	380,605
4111603195	NANCHITAL NARANJOS Y CATALINA	339,179
4111603196	FRANCITA NARANJOS Y CATALINA	335,554
4111603197	CHOAPAS NARANJOS Y AVE. AYUNTAMIENTO	334,000
4111603198	MEXICO CERRO AZUL Y EBANO	147,582
4111603199	CERRO AZUL POTRERO DEL LLANO Y CERRADA	88,031
4111603200	POZARICA REGIOMONTANA Y POTRERO DEL LLANO	407,791
4111603201	TUXPAM POZARICA Y FAJA DE ORO	46,605
4111603202	EBANO POTRERO DEL LLANO Y PRIV. TUXPAM	183,830
4111603203	ZACAMIXTLE POTRERO DEL LLANO Y PRIV. TUXPAM	183,830
4111603204	CACALILAO JUAN CASIANO Y PRIV. TUXPAM	144,992
4111603205	MIGUEL ACEVES MONTEMAYOR Y ESTRIBO	56,961
4111603206	MANGANA MONTEMAYOR Y CDA. BARDAS	51,783
4111603207	MANGANA MONTEMAYOR Y ALAZANES	75,085
4111603208	ESPUELA ALAZANES Y ESTRIBO	85,960
4111603209	AVE. MONTEMAYOR MARQUEZ DE GPE. Y ESPUELA	35,989
4111603210	AVE. MONTEMAYOR ESPUELA Y LAGUNA	46,605
4111603211	ESTRIBO MIGUEL ACEVES Y BECERRIL	63,693
4111603212	CAL. SAN PEDRO AVE. MANRIQUEZ Y BURGOS	59,550
4111603213	GUEMEZ BURGOS Y AVE. MANRIQUEZ	69,907
4111603214	PADILLA BURGOS Y AVE. MANRIQUEZ	68,612
4111603215	SOTO LA MARINA AVE. MANRIQUEZ Y BURGOS	72,496
4111603216	RIO FRIO AVE. MANRIQUEZ Y BURGOS	67,318
4111603217	MANUEL AVE. MANRIQUEZ Y BURGOS	64,729
4111603218	ALTAMIRA AVE. MANRIQUEZ Y MANTE	80,264
4111603219	MADERO AVE. MANRIQUEZ Y MANTE	91,915
4111603220	TAMPICO AVE. MANRIQUEZ Y MANTE	103,566
4111603221	MANTE VICTORIA Y AVE. MANRIQUEZ	126,868
4111603222	BOLADO LAURENTS ADMINISTRADORES Y GOMEZ FARIAS	68,612
4111603223	CIELO GOMEZ FARIAS Y AVE. MANRIQUEZ	94,504
4111603224	GOMEZ FARIAS RIO BRAVO Y MANTE	90,620
4111603225	RIO BRAVO GOMEZ FARIAS Y JAUMAVE	54,372
4111603226	PASEO LOMAS DE ROSALES LOMA BONITA Y LOMA DE ORO	183,830
4111603227	LOMA BONITA LOMA BLANCA Y PASEO LOMAS ROSALES	110,039
4111603228	LOMA ALTA LOMA BLANCA Y PASEO LOMAS ROSALES	121,690
4111603229	LOMA ENCANTADA PASEO LOMAS ROSALES Y LOMA MIRADOR	128,163
4111603230	CDA. LOMA ALTA LOMA ALTA	80,264
4111603231	CDA. LOMA ENCANTADA LOMA ENCANTADA	31,070
4111603232	LOMA DEL RIO LOMA BLANCA Y LOMA ENCANTADA	98,388
4111603233	LOMA ESCONDIDA LOMA BLANCA Y LOMA DE ORO	135,930
4111603234	MIRADOR LOMA BLANCA Y LOMA DE ORO	88,031
4111603235	LOMA AZUL LOMA ESCONDIDA Y PASEO LOMAS R.	86,737
4111603236	LOMA BONITA P. LOMAS ROSALES Y LOMA ROSA	108,744
4111603237	LOMA ALTA P. LOMAS ROSALES Y LOMA ROSA	139,814
4111603238	LOMA ENCANTADA P. LOMAS ROSALES Y LOMA PLATA	173,473
4111603239	LOMA DE ORO P. LOMAS ROSALES Y LOMA PLATA	245,969

4111603240	LOMA ROSA PROL. AVE. HIDALGO Y LOMA ALTA	46,605
4111603241	FAJA DE ORO P. LOMAS ROSALES Y LOMA PLATA	128,163
4111603242	LOMA DEL CASTILLO P. LOMAS ROSALES Y CERRADA	134,636
4111603243	CDA. FELIX DE JESUS P. LOMAS ROSALES Y FELIX DE JESUS	82,853
4111603244	FELIX DE JESUS LOMA DEL CASTILLO Y CDA. FELIX JESUS	54,372
4111603245	FELIX DE JESUS CDA. FELIX DE JESUS Y P. LOMAS R.	76,380
4111603246	PASEO LOMAS DE ROSALES LOMA DEL CASTILLO Y AVE. VALLES	235,613
4111603247	CDA. LOMA DEL PALMAR LOMA DEL PALMAR	100,977
4111603248	LOMA DEL PALMA LOMA DEL CASTILLO Y LOMA FLAMBOYAN	51,783
4111603249	LOMA FLAMBOYAN LOMA DEL PALMAR Y CDA. FLAMBOYAN	19,419
4111603250	CDA. LOMA FLAMBOYAN LOMA FLAMBOYAN	54,372
4111603251	VISTAHERMOSA LOMA PALMAR Y LOMA CHAPULTEPEC	126,868
4111603252	LOMA DE CHAPULTEPEC P. LOMAS ROSALES Y LOMA DEL PALMAR	139,814
4111603253	LOMA DEL PALMAR LOMA DEL CASTILLO Y CDA. CHAPULTEPEC	181,241
4111603254	FAJA DE ORO P. LOMAS ROSALES Y P. DEL LLANO	15,535
4111603255	POTRERO DEL LLANO EBANO Y UNIVERSIDAD	242,086
4111603256	LOMA BONITA LOMA ROSA Y CERRADA	15,535
4111603257	LOMA ALTA LOMA ROSA Y BARDA	31,070
4111603258	LOMA DEL CASTILLO FELIX DE JESUS Y CERRADA	62,140
4111603259	UNIV. DE WISCONSIN AV UNIVERSIDAD Y UNIV DE ROMA	119,101
4111603260	PRIV. JUSTO SIERRA UNIV DE WISCONSIN Y JOSE VASCONCELOS	46,605
4111603261	JOSE VASCONCELOS PRIV JUSTO SIERRA Y UNIV DE ROMA	41,426
4111603262	PRIV. WISCONSIN UNIV DE WISCONSIN Y UNIV DE YALE	36,248
4111603263	UNIV. DE YALE PRIV WISCONSIN Y UNIV DE ROMA	46,605
4111603264	UNIV. DE YALE UNIV DE ROMA Y UNIV DE TAMPS	134,636
4111603265	UNIV DE YALE UNIV DE TAMPS Y UNIV DE BERLIN	143,698
4111603266	UNIV DE HARVARD UNIV DE ROMA Y UNIV DE BERLIN	313,287
4111603267	UNIV DE WISCONSIN UNIV DE ROMA Y UNIV DE BERLIN	28,481
4111603268	PRIV WISCONSIN AV WISCONSIN Y BARDA	31,070
4111603269	UNIV DE HARVARD UNIV DE TAMPS Y UNIV DE HARVARD	54,372
4111603270	UNIV DE BERLIN UNIV DE YALE Y UNIV DE WISCONSIN	72,496
4111603271	UNIV DE WISCONSIN UNIV DE BERLIN Y CALLE 10	31,070
4111603272	UNIV DE MEXICO UNIV DE BERLIN Y UNIV. TAMAULIPAS	121,690
4111603273	UNIV DE MEXICO UNIV DE BERLIN Y UNIV. TAMAULIPAS	121,690
4111603274	PRIV TAMAULIPAS UNIV DE MEXICO Y CERRADA	28,481
4111603275	UNAM ANTONIO CASSO Y CERRADA	28,481
4111603276	GARZA LEAL UNIV DE WISCONSIN Y ALFONSO CASSO	44,016
4111603277	DE LOS UNIVERSITARIOS UNIV DE WISCONSIN Y ALFONSO CASSO	49,194
4111603278	UNIV DE ROMA UNIV DE WISCONSIN Y ALFONSO CASSO	51,783
4111603279	UNIV DE SORBONA UNIV DE WISCONSIN Y UNIV DE YALE	62,140
4111603280	AV HIDALGO LOMA ROSA Y JACARANDAS	393,551
4111603281	LOMA DE PLATA AV HIDALGO Y LOMA ENCANTADA	139,814
4111603282	LOMA DE PLATA LOMA ENCANTADA Y LOMA DE ORO	100,977
4111603283	LOMA NORTEÑA AV HIDALGO Y LOMA ENCANTADA	133,082
4111603284	LOMA NORTEÑA LOMA ENCANTADA Y LOMA DE ORO	113,923
4111603285	LOMA DEL PARQUE LOMA ENCANTADA Y LOMA DE ORO	112,628
4111603286	PRIVADA LOMA NORTEÑA LOMA NORTEÑA Y CERRADA	25,892
4111603287	LOMA ENCANTADA LOMA DE PLATA Y LOMA DEL PARQUE	88,031
4111603288	LOMA DE ORO LOMA DEL PARQUE Y LOMA DE PLATA	89,326
4111603289	VILLA ENCANTADA FAJADE ORO Y RETORNO VILLA ENCANTADA	186,419
4111603290	AVE. DE LOS NARANJOS C. DE LOS NARANJOS Y TABACHINES	170,884
4111603291	AVE. DE LOS NARANJOS TABACHINES Y RETORNO PALMAS	25,892
4111603292	RETORNO PALMAS AVE. DE LOS NARANJOS Y AVE. PALMAS	28,481
4111603293	LOS TABACHINES AVE. LAS JACARANDASS Y AVE. PALMAS	38,837
4111603294	C. DE LOS FRESNOS PASEO FLAMBOYANES Y AVE. VALLES	38,837
4111603295	C. DE LOS NARANJOS AVE. VALLES Y AVE. DE LOS NARANJOS	148,876
4111603296	AVE. HIDALGO AVE. VALLES Y AVE. LAS JACARANDAS	86,995
4111603297	AVE. VALLES AVE. HIDALGO Y FAJA DE ORO	362,481
4111603298	PRIV. CIRUELOS AVE. HIDALGO Y FAJA DE ORO	289,985
4111603299	PRIV. CIRUELOS BARDA Y PRIV. CIRUELOS	86,737
4111603300	P. BALBUENA AVE. CENTRAL Y ROBERTO FIERRO	36,248
4111603301	ROBERTO FIERRO FCO. VILLA Y FLAMBOYANES	385,266
4111603302	VALENTIN GOMEZ FARIAS AVE. FAJA DE ORO Y CERRADA	56,961
4111603303	FRANCISCO VILLA AVE. FAJA DE ORO Y ROBERTO FIERRO	111,333

4111603304	MELCHOR OCAMPO AVE. FAJA DE ORO Y ROBERTO FIERRO	125,574
4111603305	MELCHOR OCAMPO ROBERTO FIERRO Y CERRADA	51,783
4111603306	LUIS G. PARRA BALBUENA AVE. FAJA DE ORO Y ROBERTO FIERRO	129,458
4111603307	LUIS G. PARRA BALBUENA ROBERTO FIERRO Y HANGARES	90,620
4111603308	FRANCISCO JAVIER MINA AVE. FAJA DE ORO Y HANGARES	220,078
4111603309	ESCUADRON 201 AVE. FAJA DE ORO Y HANGARES	216,194
4111603310	FELIPE PESCADOR AVE. FAJA DE ORO Y HANGARES	231,729
4111603311	FELIX C. VERA AVE. FAJA DE ORO Y HANGARES	236,907
4111603312	FAJA DE ORO MELCHOR OCAMPO Y PROL. F. ORO	116,512
4111603313	FAJA DE ORO MELCHOR OCAMPO Y FELIX C. VERA	234,318
4111603314	FAJA DE ORO FELIX C. VERA Y BLVD. LOPEZ MATEOS	19,419
4111603315	AVE. CENTRAL FRANCISCO VILLA Y BLVD. LOPEZ MATEOS	310,698
4111603316	ROBERTO FIERRO LUIS G. PARRA BALBUENA Y B.L.MATEOS	229,140
4111603317	ROBERTO FIERRO LUIS G. PARRA BALBUENA Y FCO. VILLA	95,799
4111603318	HANGARES BLVD. L. MATEOS Y HANGARES	263,575
4111603319	LEPE CARDENAZ AVE. HIDALGO Y CERRADA	157,938
4111603320	ESCUADRON 201 GRAL. A. CARDENAZ Y HANGARES	160,527
4111603321	PRIV. ESCUADRON 201 GRAL. A. CARDENAZ Y CERRADA	51,783
4111603322	FELIPE PESCADOR AVE. HIDALGO Y HANGARES	266,682
4111603323	FELIX C. VERA PROL. AVE. HIDALGO Y HANGARES	261,504
4111603324	GRAL. A. CARDENAZ ESCUADRON 201 Y PROL. AVE. HGO.	41,426
4111603325	PROL. FAJA DE ORO PRIV. CIRUELOS Y AVE. VALLES	221,372
4111603326	UNIV. SAN LUIS POTOSI FAJA DE ORO Y UNIV. DE MEXICO	75,085
4111603327	UNIV. DE GUADALAJARA FAJA DE ORO Y UNIV. DE MEXICO	77,675
4111603328	UNIV. DE YUCATAN FAJA DE ORO Y UNIV. DE VERACRUZ	111,333
4111603329	UNIV. DE QUERETARO FAJA DE ORO Y UNIV. DE VERACRUZ	129,458
4111603330	UNIV. DE GUANAJUATO FAJA DE ORO Y UNIV. DE VERACRUZ	150,171
4111603331	UNIV. DE TAMAULIPAS FAJA DE ORO Y UNIV. DE VERACRUZ	168,295
4111603332	UNIV. DE GUERRERO FAJA DE ORO Y UNIV. DE VERACRUZ	183,830
4111603333	UNIV. DE CHIHUAHUA FAJA DE ORO Y UNIV. DE VERACRUZ	199,365
4111603334	UNIV. DE NUEVO LEON FAJA DE ORO Y UNIV. DE VERACRUZ	222,667
4111603335	PRIV. MEXICO UNIV. DE MEXICO Y CERRADA	99,682
4111603336	AND. COAPA CARLOS CHAVEZ Y UNIV. ROMA	33,659
4111603337	ANTONIO CASSO UNIV. ROMA Y UNIV. TAMPAS	96,316
4111603338	AVE. VALLES LOMAS ROSALES Y UNIV. MEXICO	31,070
4111603339	AVE. VALLES UNIV. MEXICO Y AVE. UNIVERSIDAD	196,775
4111603340	UNIV. DE VERACRUZ PRIV. MEXICO Y UNIV. DE QUERETARO	178,651
4111603341	DR. EUGENIO G. HERNANDEZ MOTA Y FAJARDO	103,566
4111603342	DR. EUGENIO G. FAJARDO Y UNIV. MEXICO	75,085
4111603343	PROL. IGNACIO CHAVEZ AVE. UNIVERSIDAD Y LUIS MEDINA	155,349
4111603344	DR. HERNANDEZ MOTA 1RO. DE SEPTIEMBRE	99,682
4111603345	FEDERICO VERDIN DR. EUGENIO G Y CERRADA.	73,791
4111603346	M. AZOMOZA DR. EUGENIO G Y CERRADA.	72,496
4111603347	ESPINDOLA 1RO. DE SEPTIEMBRE Y DR. EUGENIO G.	100,977
4111603348	FAJARDO DR. EUGENIO G Y CERRADA.	72,496
4111603349	LUIS MEDINA DR. EUGENIO G Y CERRADA.	59,550
4111603350	1RO. DE SEPTIEMBRE AVE. UNIVERSIDAD Y UNIV. DE MEXICO	212,310
4111603351	NAVOR CARRILLO AVE. UNIVERSIDAD Y JUSTO SIERRA	111,333
4111603352	CALLE 1 1RO. DE SEPTIEMBRE Y BARDA	20,713
4111603353	CALLE 2 1RO. DE SEPTIEMBRE Y CERRADA	23,302
4111603354	CARLOS CHAVEZ NAVOR CARRILLO Y NATIVIDAD G. LEAL	28,481
4111603355	BLVD. CAÑADA AVE. LAS TORRES Y CALLE D	95,799
4111603356	CALLE D CALLE 7 Y BLVD. CAÑADA	95,799
4111603357	CALLE 7 AVE. LAS TORRES Y CALLE D	69,907
4111603358	AND. H CALLE 7 Y BLVD. CAÑADA	98,388
4111603359	AND. 4 AND. H Y AVE. LAS TORRES	31,070
4111603360	AND. 3 AND. H Y AVE. LAS TORRES	38,837
4111603361	AND. 1 AND. 3 Y BLVD. CAÑADA	56,961
4111603362	AND. 2 AND. I Y AVE. LAS TORRES	23,302
4111603363	AND. 1 AND. I Y AVE. LAS TORRES	28,481
4111603364	BLVD. CAÑADA CALLE D Y BLVD. LOMA REAL	108,744
4111603365	AND. HUACHINANGO JAIBA Y BLVD. CAÑADA	98,388
4111603366	AND. TIBURON JAIBA Y BLVD. CAÑADA	103,566
4111603367	AND. PEZ ESPADA JAIBA Y BLVD. CAÑADA	98,388

4111603368	CALLE JAIBA CALLE D Y BLVD. LOMA REAL	88,031
4111603369	CALLE D PABLO MONTELLANOS Y CALLE JAIBA	137,225
4111603370	PABLO MONTELLANO BLVD. LOMA REAL Y LIMITE SUR	152,760
4111603371	CALLE CANAL LIMITE SUR Y BLVD. LOMA REAL	163,116
4111603372	LOMA CHIQUITA LOMA BONITA Y CALLE CANAL	28,481
4111603373	LOMA TAMPICO LOMA BONITA Y CALLE CANAL	41,426
4111603374	LOMA BONITA LIMITE SUR Y BLVD. LOMA REAL	144,992
4111603375	BLVD. LOMA REAL PABLO MONTELLANO Y LOMA ALTA	37,802
4111603376	AND. A LOMA BONITA Y LOMA ESCONDIDA	56,961
4111603377	AND. B LOMA BONITA Y LOMA ESCONDIDA	51,783
4111603378	AND. C LOMA BONITA Y LOMA ESCONDIDA	49,194
4111603379	AND. D LOMA BONITA Y LOMA ESCONDIDA	46,605
4111603380	LIMITE SUR LOMA BONITA Y AND M	220,078
4111603381	LOMA ESCONDIDA BLVD. LOMA REAL Y LOMA CHAIREL	199,365
4111603382	LOMA DEL ARENAL LIMITE SUR Y LOMA ESCONDIDA	41,426
4111603383	LOMA CHAIREL LIMITE SUR Y BLVD. LOMA REAL	112,628
4111603384	LOMA DESIERTA LOMA ESCONDIDA Y LOMA CHAIREL	119,101
4111603385	LOMA ESCONDIDA LIMITE SUR	129,458
4111603386	LIMITE SUR AND. M Y BLVD. LOMA REAL	129,458
4111603387	AVE. LAS TORRES LOMA ESCONDIDA Y BLVD. LOMA REAL	85,442
4111603388	LOMA ESCONDIDA LIMITE SUR Y LAS TORRES	146,546
4111603389	LOMA AZUL LOMA ESCONDIDA Y LOMA BONITA	25,892
4111603390	LOMA BONITA BLVD. LOMA REAL Y AVE LAS TORRES	76,380
4111603391	AVE. TOLTECA BLVD. LOMA REAL Y AVE SUR	31,070
4111603392	AVE. TOLTECA AVE. SUR Y AVE. NORTE	152,760
4111603393	AVE. SUR AVE. TOLTECA Y ZAPOTECA	147,582
4111603394	CENTRAL REBECA Y TOLTECA	142,403
4111603395	CENTRAL (MARIO ROCHA) REBECA Y 12 DE ABRIL	134,636
4111603396	TAURO AVE. TOLTECA Y ZAPOTECA	165,706
4111603397	ARIES AVE. SUR Y TAURO	64,729
4111603398	LEO AVE. SUR Y TAURO	67,318
4111603399	AV HIDALGO AZAHAR Y CAMELIA	236,907
4111603400	AZUCENA MAGNOLIA Y MIRAFLORES	66,023
4111603401	TULIPAN MAGNOLIA Y MIRAFLORES	66,023
4111603402	ADELFA MAGNOLIA Y MIRAFLORES	66,023
4111603403	BEGONIA MAGNOLIA Y MIRAFLORES	66,023
4111603404	MAGNOLIA MAGNOLIA Y RIO SABINAS	212,310
4111603405	RIO GUAYALEJO MAGNOLIA Y RIO BRAVO	129,458
4111603406	RIO PANUCO AVE. PANUCO Y RIO FRIO	142,403
4111603407	RIO TAMESI RIO BRAVO Y RIO FRIO	102,271
4111603408	RIO BRAVO RIO TAMESI Y RIO MANTE	86,995
4111603409	RIO MANTE RIO FRIO Y AVE. HIDALGO	133,341
4111603410	AV HIDALGO RIO MANTE Y AZAHAR	100,977
4111603411	RIO GUAYALEJO RIO BRAVO Y AVE. HIDALGO	31,070
4111603412	RIO BRAVO RIO GUAYALEJO Y RIO TAMESI	41,944
4111603413	AV DE LAS JACARANDAS AVE. HIDALGO Y C. NARANJOS	322,349
4111603414	PASEO DE LOS FLAMBOYANES AVE. HIDALGO Y C. NARANJOS	310,698
4111603415	AV DE LAS PALMAS RTO. PALMAS Y C. NARANJOS	209,980
4111603416	CALLE E 1RA. Y 4TA.	113,923
4111603417	CALLE D 1RA. Y 4TA.	116,512
4111603418	LOMA REAL 1RA. Y 4TA.	116,512
4111603419	1RA. MARQUEZ GPE. Y CALLE E	49,194
4111603420	2DA. E Y LOMA REAL	227,845
4111603421	3RA. E Y LOMA REAL	218,783
4111603422	4TA. MARQUEZ GPE. Y BLVD. LOMA REAL	243,380
4111603423	AVE. AYUNTAMIENTO FRANCITA Y DURANGO	209,721
4111603424	PROL. FRANCITA AVE. UNIVERSIDAD Y BUSTAMANTE	375,427
4111603425	AGUADULCE PROL. AVE. HIDALGO Y NARANJOS	289,985
4111603426	PRIV. MAZATLAN AGUA DULCE	75,085
4111603427	PRIV. VALLARTA AGUA DULCE	62,140
4111603428	PRIV. COZUMEL AGUA DULCE	62,140
4111603429	TAMPICO FRANCITA Y AGUA DULCE	113,923
4111603430	NANCHITAL TAMPICO Y NARANJOS	134,636
4111603431	CTO. CANCUN TAMPICO	204,543

4111603432	FRANCITA NARANJOS Y TAMPICO	133,341
4111603433	MAR MEDITERRANEO AGUADULCE Y PABLO GUZMAN	152,760
4111603434	PABLO MARIA GUZMAN NARANJOS Y PROL. TAMPICO	152,760
4111603435	POTRERO DEL LLANO NARANJOS Y PROL. TAMPICO	157,938
4111603436	JUAN CASIANO NARANJOS Y PROL. TAMPICO	157,938
4111603437	PROL. AVE. HIDALGO AGUADULCE Y REGIONMONTANA	137,225
4111603438	PROL. AVE. HIDALGO LOMA BLANCA Y LOMA PLATA	256,326
4111603439	PROL. AVE. HIDALGO FELIX DE JESUS Y LOMA ROSA	64,729
4111603440	LOMA BLANCA PROL. AVE. HIDALGO Y LOMA DE ORO	318,465
4111603441	LOMA DE ORO LOMA BLANCA Y P. LOMAS ROSALES	201,954
4111603442	P. LOMAS ROSALES PROL. AVE. HIDALGO Y LOMA BONITA	89,326
4111603443	P. LOMAS ROSALES LOMA DE ORO Y FAJA DE ORO	49,194
4111603444	FELIX DE JESUS LOMA BONITA Y LOMA ALTA	47,899
4111603445	FELIX DE JESUS LOMA ALTA Y LOMA AZUL	85,442
4111603446	FELIX DE JESUS LOMA AZUL Y FAJA DE ORO	56,961
4111603447	VIRGO ZAPOTECA Y HUASTECA	73,791
4111603448	PISCIS ZAPOTECA Y HUASTECA	77,675
4111603449	SAGITARIO ZAPOTECA Y HUASTECA	85,442
4111603450	REBECA CENTRAL Y AVE. NORTE	81,558
4111603451	METAMERA II REBECA Y HUASTECA	59,550
4111603452	CANCER AVE. CENTRAL Y AVE. NORTE	75,085
4111603453	HUASTECA AVE. NORTE Y METAMERA II	42,721
4111603454	CAPRICORNIO AVE. CENTRAL Y AVE. NORTE	67,318
4111603455	GEMINIS AVE. CENTRAL Y AVE. NORTE	62,140
4111603456	CENTENARIO AVE. NORTE Y MARIO ROCHA	95,799
4111603457	LIBRA MARIO ROCHA Y PISCIS	69,907
4111603458	ESCORPION MARIO ROCHA Y PISCIS	73,791
4111603459	ACUARIO MARIO ROCHA Y PISCIS	77,675
4111603460	CAMINO VIEJO MARIO ROCHA Y PISCIS	82,853
4111603461	AVE. NORTE AVE. TOLTECA Y REBECA	125,574
4111603462	12 DE ABRIL CALLE D Y CALLE A	161,822
4111603463	CALLE A AVE. LAS TORRES Y AND. N. UNIDAS	51,783
4111603464	CALLE B AND N. UNIDAS Y AVE. LAS TORRES	54,372
4111603465	CALLE C AND N. UNIDAS Y AVE. LAS TORRES	56,961
4111603466	CALLE D AND N. UNIDAS Y AVE. LAS TORRES	67,318
4111603467	CALLE E AND N. UNIDAS Y AVE. LAS TORRES	62,140
4111603468	PRIV. CALLE F LIBRAMIENTO PTE. Y AVE. LAS TORRES	72,496
4111603469	TOPOGRAFOS AVE. CENTRAL Y TORRES MIRANDA	41,426
4111603470	AVE. MEDICOS CENTRAL Y AVE. DE LOS INGENIEROS	226,551
4111603471	AVE. MEDICOS AVE. DE LOS INGENIEROS Y ADMONS.	178,651
4111603472	TORRES MIRANDA PERIODISTAS Y AVE. ESCRITORES	122,985
4111603473	TORRES MIRANDA ADMINISTRADORES Y ARQUITECTOS	49,194
4111603474	AVE. ARQUITECTOS TORRES MIRANDA Y ESCULTORES	68,612
4111603475	AVE. CONTADORES TORRES MIRANDA Y ESCULTORES	75,085
4111603476	AVE. EDUCADORES TORRES MIRANDA Y ESCULTORES	80,264
4111603477	AVE. INGENIEROS TORRES MIRANDA Y ESCULTORES	88,031
4111603478	AVE. QUIMICOS TORRES MIRANDA Y ESCULTORES	93,209
4111603479	TRABAJO SOCIAL TORRES MIRANDA Y ESCULTORES	59,550
4111603480	AVE. ESCRITORES TORRES MIRANDA Y ESCULTORES	59,550
4111603481	AVE. FILOSOFOS TORRES MIRANDA Y ESCULTORES	34,954
4111603482	AVE. PSICOLOGOS TORRES MIRANDA Y ESCULTORES	24,597
4111603483	ESCULTORES AVE. PSICOLOGOS Y TORRES MIRANDA	62,140
4111603484	ESCULTORES AVE. PSICOLOGOS Y AVE. ESCRITORES	72,496
4111603485	ESCULTORES AVE. ESCRITORES Y TRABAJO SOCIAL	38,837
4111603486	ESCULTORES TRABAJO SOCIAL Y AVE. QUIMICOS	23,302
4111603487	ESCULTORES AVE. INGENIEROS Y AVE. EDUCADORES	25,892
4111603488	ESCULTORES AVE. EDUCADORES Y AVE. CONTADORES	28,481
4111603489	ESCULTORES AVE. CONTADORES Y AVE. ARQUITECTOS	24,597
4111603490	ESCULTORES AVE. AGRONOMOS Y ADMINISTRADORES	28,481
4111603491	TRABAJO SOCIAL GPO. UNIFICADOR Y 12 DE SEPT	63,693
4111603492	12 DE SEPTIEMBRE QUIMICOS Y EDUCADORES	40,909
4111603493	LAZARO CARDENAS 5TA. Y JUAN DE LA BARRERA	295,163
4111603494	JUAN DE LA BARRERA NICOLAS BRAVO Y LAZARO CARDENAS	116,512
4111603495	NICOLAS BRAVO JUAN DE LA BARRERA Y AGUSTIN M.	33,659

4111603496	18 DE MARZO JUAN DE LA BARRERA Y AGUSTIN M.	33,659
4111603497	AGUSTIN MELGAR NICOLAS BRAVO Y LAZARO CARDENAS	112,628
4111603498	GARDENIA SAN PEDRO Y LAZARO CARDENAS	144,992
4111603499	AMAPOLA HORTENCIA Y LAZARO CARDENAS	62,140
4111603500	GLADIOLA AZUCENA Y AMAPOLA	159,233
4111603501	GLADIOLA AMAPOLA Y BARDA	38,837
4111603502	HORTENCIA NARDO Y GARDENIA	91,915
4111603503	AVE. NORTE REBECA Y 12 DE ABRIL	80,264
4111603504	LOS MANGOS LAGUNA Y 12 DE ABRIL	90,620
4111603505	ENRAMADA 12 DE ABRIL Y LAGUNA	88,031
4111603506	LAGUNA TRABAJO SOCIAL Y AVE. NORTE	64,729
4111603507	TRABAJO SOCIAL LAGUNA Y AVE. MEDICOS	170,884
4111603508	EDUCADORES ENFERMERAS Y MEDICOS	37,284
4111603509	ENFERMERAS TRABAJO SOCIAL Y EDUCADORES	80,264
4111603510	ARQUITECTOS GPO. UNIFICADOR Y AVE. MEDICOS	33,659
4111603511	ADMINISTRADORES AVE. MEDICOS Y TORRES MIRANDA	130,752
4111603512	AVE. AGRONOMOS AVE. MEDICOS Y TORRES MIRANDA	132,047
4111603513	AVE. ARQUITECTOS AVE. MEDICOS Y TORRES MIRANDA	133,341
4111603514	AVE. EDUCADORES AVE. MEDICOS Y TORRES MIRANDA	143,698
4111603515	AVE. DE LOS INGENIEROS AVE. MEDICOS Y TORRES MIRANDA	138,520
4111603516	AVE. DE LOS QUIMICOS AVE. MEDICOS Y TORRES MIRANDA	135,930
4111603517	TRABAJO SOCIAL AVE. MEDICOS Y PINTORES	49,194
4111603518	AVE. DE LOS ESCRITORES AVE. MEDICOS Y TORRES MIRANDA	124,279
4111603519	AVE. PINTORES ADMINISTRADORES Y AVE ESCRITORES	271,861
4111603520	AVE. DE LOS FOLOSOFOS AVE. MEDICOS Y TORRES MIRANDA	103,566
4111603521	AVE. DE LOS PSICOLOGOS AVE. MEDICOS Y TORRES MIRANDA	111,333
4111603522	AVE. DE LOS TEOLOGOS AVE. MEDICOS Y TORRES MIRANDA	90,620
4111603523	AVE. PERIODISTAS AVE. MEDICOS Y TORRES MIRANDA	84,147
4111603524	CONTADORES AVE. MEDICOS Y PINTORES	71,202
4111603525	PRIV. HORTENCIA HORTENCIA Y BARDA	46,605
4111603526	JAZMIN GARDENIA Y AZUCENA	81,558
4111603527	TULIPANES AZUCENA Y GARDENIA	75,085
4111603528	CLAVEL NARDO Y GARDENIA	93,209
4111603529	MARGARITA NARDO Y GARDENIA	94,504
4111603530	ROSA NARDO Y GARDENIA	93,209
4111603531	NARDO SAN PEDRO Y CLAVEL	95,281
4111603532	AZUCENA SAN PEDRO Y LAZARO CARDENAZ	122,985
4111603533	NARDO CLAVEL Y HORTENCIA	26,927
4111603534	HORTENCIA LAZARO CARDENAZ Y GLADIOLA	27,445
4111603535	LAG. DE LA PUERTA LAG. TAMIAHUA Y AVE. HIDALGO	95,799
4111603536	LAG. MADRE LAG. PUERTA Y LAG CHAIREL	115,217
4111603537	LAG. TAMIAHUA LAG. PUERTA Y LAG PATOS	160,527
4111603538	LAG. DE LOS TRONCOS LAG. CHAIREL Y LAG TAMIAHUA	59,550
4111603539	LAG. SAN ISIDRO LAG. CHAIREL Y LAG TAMIAHUA	38,837
4111603540	LAG. DE LOS PATOS LAG. CHAIREL Y LAG TAMIAHUA	15,535
4111603541	LAG. DEL CHAIREL AVE. HIDALGO Y LAG. TRONCONES	69,907
4111603542	LAG. DE TRONCONES LAG. CHAIREL Y LAG. CHAMPAYAN	64,729
4111603543	LAG. DE CHAMPAYAN LAG. PATOS	130,493
4111603544	LAG. DE LOS PATOS LAG. CHAIREL Y LAG. CHAMPAYAN	36,248
4111603545	ESMERALDA AVE. HIDALGO Y PRIV. ONIX	547,605
4111603546	ESMERALDA PRIV. ONIX Y AVE. HIDALGO	157,938
4111603547	TOPACIO AVE. HIDALGO Y ESMERALDA	218,783
4111603548	DIAMANTE AVE. HIDALGO Y ESMERALDA	191,597
4111603549	CORAL AVE. HIDALGO Y ESMERALDA	179,946
4111603550	RUBI AVE. HIDALGO Y OPALO	121,690
4111603551	TURQUESA ESMERALDA Y CORAL	156,644
4111603552	PRIV. OTATES AVE. HIDALGO Y LAGUNA	95,799
4111603553	PRIV. HIDALGO PRIV. CHARRO Y MARQUEZ GPE.	59,550
4111603554	HERRADURA MARQUEZ GPE. Y AVE. HERRADURA	58,774
4111603555	AVE. DE LOS CHARROS HERRADURA Y CERRADA	88,031
4111603556	PRIV. CHARRO APARICIO AVE. HERRADURA Y BARDA	129,458
4111603557	AVE. DE LA HERRADURA MONTEMAYOR Y HERRADURA	240,791
4111603558	AVE. DE LA HERRADURA MONTEMAYOR Y C.V. TANCOL	42,721
4111603559	CHARRO APARICIO MONTEMAYOR Y C.V. TANCOL	93,209

4111603560	BECERRIL MONTEMAYOR Y ESTRIBO	55,667
4111603561	ESCULTORES CALZADA SAN PEDRO Y JAPON	284,807
4111603562	JAPON BRASIL Y CAÑADA	176,062
4111603563	AND. MONGOLIA AND.SAN MARINO Y MEXICO	139,814
4111603564	MONACO AND. SAN MARINO Y MEXICO	139,814
4111603565	POLONIA CALZADA SAN PEDRO Y AND. MALTA	98,388
4111603566	AND. PERU CALZADA SAN PEDRO Y AND. MALTA	88,031
4111603567	AND. MARRUECOS CALZADA SAN PEDRO Y MEXICO	121,690
4111603568	AND. PORTUGAL CALZADA SAN PEDRO Y AND. MAURITANIA	64,729
4111603569	AND. LIBERIA MEXICO Y JAPON	72,496
4111603570	AND.LAOS MEXICO Y JAPON	51,783
4111603571	AND. LIBIA MEXICO Y JAPON	46,605
4111603572	AND. MOSANBIQUE AND. MALTA Y MEXICO	25,892
4111603573	AND. LIBANO MEXICO Y JAPON	41,426
4111603574	AND. INDIA MEXICO Y JAPON	41,426
4111603575	AND. MALASIA AND. MAURITANIA Y JAPON	67,318
4111603576	BLVD. CAÑADA CALZADA SAN PEDRO Y JAPON	124,279
4111603577	MEXICO TUNEZ Y AVE. BRASIL	238,202
4111603578	PRIV. PANAMA MONACO Y MARRUECOS	77,675
4111603579	AND. SIRIA MARRUECOS Y BLVD. CAÑADA	72,496
4111603580	AND. TUNEZ CLZ. SAN PEDRO Y LIMITE	129,458
4111603581	AND. TURQUIA CLZ. SAN PEDRO Y LIMITE	129,458
4111603582	TANZANIA MEXICO Y JAPON	41,426
4111603583	SUDAFRICA JAPON Y LIMITE	41,426
4111603584	SIRLANCA JAPON Y LIMITE	41,426
4111603585	AND. NUEVA ZELANDA JAPON Y LIMITE	46,605
4111603586	GARDENIA CLAVEL Y 14 DE FEBRERO	72,496
4111603587	RIO PANAMA CLAVEL Y 14 DE FEBRERO	72,496
4111603588	BUGAMBILIA CLAVEL Y 14 DE FEBRERO	72,496
4111603589	RIO DANUBIO RIO MISSISIPI Y RHIN	72,496
4111603590	RIO PANUCO NTE. RIO MISSISIPI Y 14 DE FEBRERO	72,496
4111603591	RIO PANUCO SUR RIO MISSISIPI Y 14 DE FEBRERO	72,496
4111603592	RIO TAMESI NTE. RIO GUAYALEJO Y 14 DE FEBRERO	56,961
4111603593	RIO TAMESI SUR RIO GUAYALEJO Y 14 DE FEBRERO	56,961
4111603594	RIO PLATA NTE. 14 DE FEBRERO Y CERRADA	38,837
4111603595	RIO PLATA SUR 14 DE FEBRERO Y CERRADA	38,837
4111603596	CALZ. SAN PEDRO SUR 14 DE FEBRERO Y CAMINO VIEJO A TANCOL	93,209
4111603597	CALZ. SAN PEDRO NTE. 14 DE FEBRERO Y CAMINO VIEJO A TANCOL	93,209
4111603598	RIO MOCTEZUMA NTE. CAMINO VIEJO A TANCOL Y CERRADA	54,372
4111603599	RIO MOCTEZUMA SUR CAMINO VIEJO A TANCOL Y CERRADA	54,372
4111603600	RIO TAJO NTE. RIO MOCTEZUMA Y CERRADA	33,659
4111603601	RIO TAJO SUR RIO MOCTEZUMA Y CERRADA	33,659
4111603602	RIO BRAVO NTE. CAMINO VIEJO A TANCOL Y CERRADA	49,194
4111603603	RIO BRAVO SUR CAMINO VIEJO A TANCOL Y CERRADA	49,194
4111603604	RIO NILO NTE. CERRADA	72,496
4111603605	RIO NILO SUR CERRADA	72,496
4111603606	RIO GRANDE NTE. RIO NILO Y CERRADA	31,070
4111603607	RIO GRANDE SUR RIO NILO Y CERRADA	31,070
4111603608	14 DE FEBRERO GARDENIA Y RIO TAMESI	150,171
4111603609	14 DE FEBRERO RIO PLATA Y CALZ. SAN PEDRO	150,171
4111603610	CLAVEL BUGAMBILIA Y GARDENIA	51,783
4111603611	JAZMIN OTE. BUGAMBILIA Y GARDENIA	51,783
4111603612	JAZMIN PTE. BUGAMBILIA Y GARDENIA	51,783
4111603613	ORQUIDEA OTE. BUGAMBILIA Y GARDENIA	51,783
4111603614	ORQUIDEA PTE. BUGAMBILIA Y GARDENIA	51,783
4111603615	TULIPAN OTE. BUGAMBILIA Y GARDENIA	51,783
4111603616	TULIPAN PTE. BUGAMBILIA Y GARDENIA	51,783
4111603617	RIO MISSISIPI PTE. RIO DANUBIO Y RIO BALSAS	100,977
4111603618	RIO MISSISIPI OTE. RIO DANUBIO Y RIO BALSAS	100,977
4111603619	RIO GUADALQUIVIR OTE. RIO PANUCO Y RIO DANUBIO	46,605
4111603620	RIO GUADALQUIVIR PTE. RIO PANUCO Y RIO DANUBIO	46,605
4111603621	RIO TIGRIS OTE. RIO PANUCO Y RIO DANUBIO	51,783
4111603622	RIO TIGRIS PTE. RIO PANUCO Y RIO DANUBIO	31,070
4111603623	RIO EUFRATES OTE. RIO RHIN Y RIO DANUBIO	36,248

4111603624	RIO EUFRATES PTE. RIO RHIN Y RIO DANUBIO	41,426
4111603625	RIO RHIN PTE. RIO EUFRATES Y RIO DANUBIO	49,194
4111603626	RIO RHIN OTE. RIO DANUBIO Y RIO EUFRATES	31,070
4111603627	RIO GUAYALEJO OTE. RIO TAMESI Y RIO BALSAS	31,070
4111603628	RIO GUAYALEJO PTE. RIO TAMESI Y RIO BALSAS	31,070
4111603629	CUMBRES DEL HIMALAYA CERRADA	93,209
4111603630	CUMBRES DEL PIRINEO CERRADA	93,209
4111603631	CUMBRES DEL AJUSCO CERRADA	93,209
4111603632	CUMBRES LOS CARPATOS CUMBRES AJUSCO Y CUMBRES MALTRATA	25,892
4111603633	CUMBRES LOS APENINOS CUMBRES AJUSCO Y CUMBRES MALTRATA	25,892
4111603634	CUMBRES LOS ANDES CUMBRES CARPATOS	25,892
4111603635	SAN PEDRO AVE. HGO. Y CAÑADA	388,373
4111603636	SAN PEDRO CAÑADA Y BLV. BRASIL	207,132
4111603637	ESMERALDA CAL. SAN PEDRO Y RUBI	116,512
4111603638	PALMA REAL CAL. SAN PEDRO Y RUBI	116,512
4111603639	RUBI ESMERALDA Y CALZADA	44,016
4111603640	ZAFIRO ESMERALDA Y CALZADA	44,016
4111603641	TURQUESA ESMERALDA Y CALZADA	44,016
4111603642	DIAMANTE ESMERALDA Y CALZADA	44,016
4111603643	PALMITO SAN PEDRO Y PALMA REAL	64,729
4111603644	PALMA ARECA PALMA REAL Y CALZADA	103,566
4111603645	AND. DATILES SAN PEDRO Y COYOLIS	25,892
4111603646	AND. COYOLIS PALMA REAL Y PALMA REAL	72,496
4111603647	CIRCUITO PALMA REAL PALMA REAL Y SAN PEDRO	129,458
4111603648	BVL. CAÑADA BVL. LOMA REAL Y SAN PEDRO	585,148
4111603649	LOMA REAL AVE. HGO. Y CAÑADA	321,055
4111603650	CALLE 3RA. LOMA REAL Y CALLE B	129,458
4111603651	NARANJO CALLE B Y 3 PICOS	238,202
4111603652	NARANJO 4TA. Y CALZADA	113,923
4111603653	CALLE B 3 PICOS Y 4TA.	129,458
4111603654	CALLE A 3 PICOS Y NARANJO	129,458
4111603655	NARANJO 3 PICOS Y NARANJO	108,744
4111603656	1RA. LOMA REAL Y CALZADA	90,620
4111603657	2DA. LOMA REAL Y CALZADA	93,209
4111603658	PRIVADA ALMAGER AV. HGO Y CALZADA	113,923
4111603659	HUASTECA LOMA REAL Y CAÑADA	176,062
4111603660	AND. PAMPANO CAÑADA Y HUASTECA	59,550
4111603661	AND. ROBALO CAÑADA Y HUASTECA	51,783
4111603662	AND. SABALO CAÑADA Y HUASTECA	41,426
4111603663	AND. TRUCHA CAÑADA Y HUASTECA	31,070
4111603664	MOJARRA LOMA REAL Y LOBINA	103,566
4111603665	JAIBA LOMA REAL Y LOBINA	103,566
4111603666	LOBINA HUASTECA Y CAÑADA	98,388
4111603667	ALEMANIA CAÑADA Y ARGENTINA	113,923
4111603668	AUSTRALIA CAÑADA Y CALZADA	108,744
4111603669	ARTICO ARGENTINA Y AUSTRALIA	20,713
4111603670	ALASKA CAÑADA Y ARGENTINA	67,318
4111603671	ASIA ARGENTINA Y CAÑADA	82,853
4111603672	RETORNO ANTILLAS CAÑADA Y CALZADA	56,961
4111603673	ANTIGUA CAÑADA Y CALZADA	51,783
4111603674	ARUBA RETORNO ANTILLAS Y ANKARA	51,783
4111603675	ARABIA RETORNO ANTILLAS Y ANKARA	51,783
4111603676	ANKARA CAÑADA Y ARABIA	41,426
4111603677	NEPAL CAÑADA Y CALZADA	44,016
4111603678	NIGERIA CAÑADA Y CALZADA	49,194
4111603679	NORUEGA CAÑADA Y CALZADA	51,783
4111603680	NICARAGUA CAÑADA Y CALZADA	59,550
4111603681	NVA. ZELANDA JAPON Y NORUEGA	103,566
4111603682	BLV. JAPON BVL. BRASIL Y CALZADA	196,775
4111603683	MEXICO BVL. BRASIL Y CALZADA	222,667
4111603684	AND. MAURITANIA CAÑADA Y MARRUECOS	77,675
4111603685	MARRUECOS MEXICO Y SAN PEDRO	129,458
4111603686	MONACO MEXICO Y SAN PEDRO	181,241
4111603687	TUNEZ CALZADA SAN PEDRO Y JAPON	98,388

4111603688	TURQUIA CALZADA SAN PEDRO Y JAPON	108,744
4111603689	TOGO TUNEZ Y CAÑADA	41,426
4111603690	TANZANIA JAPON Y CALZADA	41,426
4111603691	SUDAFRICA JAPON Y CALZADA	41,426
4111603692	SIRLANCA JAPON Y CALZADA	36,248
4111603693	TUNEZ JAPON Y CALZADA	38,837
4111603694	AND. ESPAÑA BRASIL Y ARGENTINA	129,458
4111603695	CHIPRE CAÑADA Y BRASIL	59,550
4111603696	GRECIA ESPAÑA Y CAÑADA	106,155
4111603697	CAÑADA ESPAÑA Y LOMA REAL	181,241
4111603698	ARGENTINA BRASIL Y CAÑADA	207,132
4111603699	GUATEMALA CAÑADA Y GABON	93,209
4111603700	GROELANDIA CAÑADA Y GABON	88,031
4111603701	GINEA CAÑADA Y GABON	93,209
4111603702	IRLANDA CAÑADA Y GABON	103,566
4111603703	GABON JAPON Y ESPAÑA	59,550
4111603704	AND. GRECIA GROELANDIA Y GRECIA	41,426
4111603705	BECKY CANCER Y REBECA	28,481
4111603706	GEMINIS AVE. CENTRAL Y AVE. NORTE	62,140
4111603707	CALLE ESTE AVE. NORTE Y MARIO ROCHA	82,853
4111603708	CARRILLO PUERTO CALLE ESTE Y 12 DE ABRIL	122,985
4111603709	S. MORENO 12 DE ABRIL Y CALLE ESTE	115,217
4111603710	CALLE B AVE. LAS TORRES Y 12 DE ABRIL	49,194
4111603711	CALLE C AVE. LAS TORRES Y 12 DE ABRIL	47,899
4111603712	CALLE D AVE. LAS TORRES Y 12 DE ABRIL	45,310
4111603713	CALLE E AVE. LAS TORRES Y 12 DE ABRIL	45,310
4111603714	AND. NACIONES UNIDAS CALZADA Y CALLE D	110,039
4111603715	AVE. LAS TORRES CALLE F Y FRENESI	116,512
4111603716	AVE. LAS TORRES BARDAS Y FRENESI	258,915
4111603717	AVE. LAS TORRES CALLE F Y FRENESI	51,783
4111603718	AVE. LAS TORRES CALLE F Y FRENESI	99,423
4111603719	TERNURA DILEMA Y OLVIDO	51,783
4111603720	SUSPIRO TERNURA Y BARDAS	15,535
4111603721	CARIÑO TERNURA Y BARDAS	15,535
4111603722	FRAGANCIA DILEMA Y OLVIDO	64,729
4111603723	DELIRIO DILEMA Y OLVIDO	56,961
4111603724	FRENESI OLVIDO Y 12 DE ABRIL	124,279
4111603725	PRIV. TEMOR FRENESI Y BARDAS	10,357
4111603726	PASION FRENESI Y BARDAS	11,651
4111603727	EJERCITO MEXICANO JALAPA Y AYUNTAMIENTO	144,992
4111603728	POTRERO DEL LLANO CATALINA Y AVE. UNIVERSIDAD	100,977
4111603729	BRILLANTE CAM. VIEJO A TANCOL Y LIB. PONIENTE	155,349
4111603730	OPALO CAM. VIEJO A TANCOL Y LIB. PONIENTE	155,349
4111603731	RUBI CAM. VIEJO A TANCOL Y LIB. PONIENTE	155,349
4111603732	ZAFIRO CAM. VIEJO A TANCOL Y LIB. PONIENTE	155,349
4111603733	ESMERALDA CAM. VIEJO A TANCOL Y LIB. PONIENTE	155,349
4111603734	LIMITE NORTE CAM. VIEJO A TANCOL Y LAS TORRES	113,923
4111603735	CAMINO VIEJO A TANCOL LOMA REAL Y PICOS	155,349
4111603736	AVE. LAS TORRES BRILLANTE Y LOMA REAL	233,024
4111603737	EMILIANO ZAPATA FRESNO Y SAUCE	95,799
4111603738	NOGAL ALMENDRO Y SAUCE	207,132
4111603739	ENCINO ALMENDRO Y SAUCE	189,008
4111603740	CEDRO ALMENDRO Y SAUCE	157,938
4111603741	OLMO ALMENDRO Y SAUCE	111,333
4111603742	EMILIANO ZAPATA FRESNO Y ALMENDRO	113,923
4111603743	PINO EMILIANO ZAPATA Y CEDRO	181,241
4111603744	PALMA OLMO Y CEDRO	77,675
4111603745	BELISARIO DOMINGUEZ SAN PEDRO Y EMILIANO ZAPATA	517,830
4111603746	PRIV. OTALES 5TA. Y FCO. VILLA	150,171
4111603747	4TA. OTATES Y SAUCE	388,373
4111603748	5TA. SAN PEDRO Y NIÑOS HEROES	362,481
4111603749	PERFIRIA FRENESI Y BARDAS	129,458
4111603750	DILEMA FRAGANCIA Y FRENESI	40,132
4111603751	PRIV. DILEMA FRENESI Y BARDAS	15,535

4111603752	PRIV. SORTILEJO TERNURA Y BARDA	16,829
4111603753	PRIV. CAPRICHOS FRENESI Y CAMPO	19,419
4111603754	PRIV. RECUERDO FRENESI Y CAMPO	22,008
4111603755	PRIV. CAPRICHOS FRENESI Y CALLEJON	35,005
4111603756	PRIV. RECUERDO FRENESI Y CALLEJON	33,659
4111603757	ANHELO 12 DE ABRIL Y ENSUEÑO	93,209
4111603758	TENTACION 12 DE ABRIL Y ENSUEÑO	103,566
4111603759	MURMULLO 12 DE ABRIL Y ENSUEÑO	100,977
4111603760	ENSUEÑO EDUCADORES Y TRABAJO SOCIAL	81,558
4111603761	EMBRUJO EDUCADORES Y TRABAJO SOCIAL	81,558
4111603762	CALLE DEL BESO ENSUEÑO Y GRUPO UNIFICADOR	64,729
4111603763	ROMANCE ENSUEÑO Y GRUPO UNIFICADOR	55,667
4111603764	ILUSION ENSUEÑO Y GRUPO UNIFICADOR	64,729
4111603765	GRUPO UNIFICADOR TRABAJO SOCIAL Y EDUCADORES	81,558
4111603766	14 DE FEBRERO EDUCADORES Y SECRETARIAS	130,752
4111603767	GRUPO UNIFICADOR EDUCADORES Y ARQUITECTOS	63,434
4111603768	CONTADORES 14 DE FEBRERO Y AV. MEDICOS	115,217
4111603769	AGRONOMOS 14 DE FEBRERO Y AV. MEDICOS	106,155
4111603770	SECRETARIAS 14 DE FEBRERO Y AV. MEDICOS	103,566
4111603771	MEZQUITAL PASEO REAL Y ZAFIRO	64,729
4111603772	PRIV. OLVIDO PASEO REAL Y ZAFIRO	15,535
4111603773	CDA. ROBLE PRIV. ROBLE Y BARDA	15,535
4111603774	AND. ANGOLA AUSTRIA Y ALEMANIA	29,516
4111603775	AND. AFRICA AUSTRIA Y ALBANIA	32,105
4111603776	AND. ALBANIA ARGELIA Y AFRICA	25,892
4111603777	AND. ARGELIA AUSTRALIA Y BARDA	13,981
4111603778	AND. ANDORRA AUSTRALIA Y BARDA	13,981
4111603779	AUSTRALIA AUSTRIA Y ALEMANIA	131,011
4111603780	RIO GUAYALEJO RIO BRAVO Y AVE. HIDALGO	31,070
4111603781	TERRANOVA BLVD. CAÑADA Y SUDAFRICA	25,892
4111603782	TURQUIA CLZA. SAN PEDRO Y BVL. CAÑADA	93,209
4111603783	AND. CATAN CAÑADA Y JAIBA	36,248
4111603784	AND. GUAPOTA CAÑADA Y JAIBA	36,248
4111603785	AND. TUNEZ CAÑADA Y JAIBA	38,837
4111603786	AND. BALI CALLE D Y LOMA REAL	102,013
4111603787	AND. BAHAMAS CALLE D Y LOMA REAL	50,230
4111603788	AND. CUBA CALLE D Y LOMA REAL	32,105
4111603789	AND. COLOMBIA CALLE D Y LOMA REAL	14,758
4111603790	BVL. LOMA REAL PABLO MONTELLANO Y JAIBA	93,209
4111603791	PRIV. CHARRO LIMITE SUR Y BARDA	55,926
4111603792	AND. PROL. DINAMARCA AND. CHILE Y AND. COSTARICA	46,605
4111603793	AND. COSTA RICA ARGENTINA Y AND. CHIPRE	59,550
4111603794	AND. DINAMARCA ESPAÑA Y PROL. DINAMARCA	98,388
4111603795	PASEO REAL PRIV. OLIVO Y CZA. SAN PEDRO	71,978
4111603796	PASEO REAL PRIV. OLIVO Y PRIV. PASEO REAL	164,152
4111603797	DIAMANTE MIRADOR Y MEZQUITAL	74,050
4111603798	PRIV. MEZQUITAL ZAFIRO Y BARDA	9,321
4111603799	ZAFIRO RINCON Y MEZQUITAL	119,101
4111603800	MIRADOR ZAFIRO Y PASEO REAL	82,853
4111603801	LIBERTAD ZAFIRO Y PASEO REAL	88,031
4111603802	RINCON ZAFIRO Y PASEO REAL	94,245
4111603803	RINCON RETORNO ANTILLAS Y ZAFIRO	9,839
4111603804	COLINA DORADA A COLINA DORADA Y PASEO REAL	31,070
4111603805	COLINA DORADA B COLINA DORADA Y PASEO REAL	31,070
4111603806	COLINA DORADA RINCON Y PRIV. PASEO REAL	61,622
4111603807	PRIV. PASEO REAL COLINA DORADA Y BARDA	33,659
4111603808	PRIV. PASEO REAL PASEO REAL Y BARDA	8,803
4111603809	PRIV. LAUREL PASEO REAL Y BARDA	34,695
4111603810	PRIV. ROBLE PASEO REAL Y BARDA	25,892
4111603811	PRIV. SAN PEDRO CZA. SAN PEDRO Y BARDA	48,676
4111603812	AND. LIBERIA BVL. JAPON Y MEXICO	49,194
4111603813	AND. LAOS BVL. JAPON Y MEXICO	54,372
4111603814	AND. LIBIA BVL. JAPON Y MEXICO	54,372
4111603815	AND. LIBANO BVL. JAPON Y MEXICO	51,783

4111603816	AND. INDIA BVL. JAPON Y MEXICO	49,712
4111603817	CAMINO VIEJO A TANCOL RIO PANUCO Y CALZADA SAN PEDRO	62,140
4111603818	PRIV. DURANGO 20 DE NOV Y PRIVADA	95,285
4111603819	DURANGO 20 DE NOV Y P.J.MENDEZ	127,046
4111700001	E. CARRANZA AV MONTERREY Y 2A AV	220,619
4111700002	PROLONGACION E. CARRANZA 2A AVENIDA Y RIO PANUCO	75,641
4111700003	S.DIAZ MIRON AV MONTERREY Y S.D. MIRON	44,124
4111700004	S.DIAZ MIRON PRIVADA S. D. MIRON Y E. CARRANZA	69,337
4111700005	TAMESI T. PARTICULAR Y CANAL DE LA CORTADURA	170,192
4111700006	1A AVENIDA TERRENO PARTICULAR Y PRIVADA 3A AV	510,575
4111700007	2A AVENIDA PROL E.CARRANZA Y 4A CALLE	327,777
4111700008	2A AVENIDA 4A CALLE Y PRIV 3A AV	50,427
4111700009	3A AVENIDA PROL E.CARRANZA Y CALLE 4A	334,080
4111700010	PRIV 3A AVENIDA 4A CALLE Y CANAL DE LA CORTADURA	189,102
4111700011	4A CALLE CANAL DE LA CORTADURA Y RIO PANUCO	113,461
4111700012	3A CALLE CANAL DE LA CORTADURA Y RIO PANUCO	163,888
4111700013	2A CALLE CANAL DE LA CORTADURA Y RIO PANUCO	157,585
4111700014	1A CALLE CANAL DE LA CORTADURA Y RIO PANUCO	163,888
4111700015	PRIVADA SALVADOR D.M. S.DIAZ MIRON Y RIO PANUCO	138,675
4111700016	PRIVADA 2 ? PRIVADA 3A AV Y TERRENOPARTICULAR	25,214
4111700017	AV TAMAULIPAS MONTERREY Y CANAL DE LA CORTADURA	321,473
4111700018	AV TAMAULIPAS S.BOLIVAR Y H DE CHAPULTEPEC	56,731
4111700019	AV TAMAULIPAS 2 DE ENERO Y SIMON BOLIVAR	63,034
4111700020	V CARRANZA MONTERREY Y PORTES GIL	283,653
4111700021	JOSE DE ESCANDON MONTERREY Y PORTES GIL	283,653
4111700022	ESPERANZA MONTERREY Y PORTES GIL	283,653
4111700023	BELIZARIO DOMINGUEZ MONTERREY Y PORTES GIL	289,956
4111700024	ELIAS PIÑA MONTERREY Y PORTES GIL	289,956
4111700025	VOLANTIN MONTERREY Y PORTES GIL	296,260
4111700026	GUADALUPE MONTERREY Y PORTES GIL	296,260
4111700027	ARENAL MONTERREY Y PORTES GIL	296,260
4111700028	VICTORIA MONTERREY Y 2 DE ENERO	56,731
4111700029	VICTORIA 2 DE ENERO Y PORTES GIL	252,136
4111700030	BUSTAMANTE MONTERREY Y PORTES GIL	302,563
4111700031	LAREDO MONTERREY Y PORTES GIL	302,563
4111700032	MATAMOROS MONTERREY Y AQUILES SERDAN	271,046
4111700033	MATAMOROS AQUILES SERDAN Y PORTES GIL	31,517
4111700034	XICOTENCATL MONTERREY Y PORTES GIL	308,867
4111700035	CAMARGO MONTERREY Y AQUILES SERDAN	264,743
4111700036	CAMARGO PORTES GIL Y A SERDAN	50,427
4111700037	MAGICATZIN MONTERREY Y PORTES GIL	308,867
4111700038	OCAMPO MONTERREY Y PORTES GIL	308,867
4111700039	OCAMPO MONTERREY Y 2 DE ENERO	12,607
4111700040	FELIX U GOMEZ 2 DE ENERO Y PORTES GIL	239,529
4111700041	TULA 2 DE ENERO Y SIMON BOLIVAR	110,310
4111700042	TULA SIMON BOLIVAR Y AQUILES SERDAN	129,220
4111700043	TULA AQUILES SERDAN Y PORTES GIL	63,034
4111700044	JAUMAVE 2 DE ENERO Y PORTES GIL	308,867
4111700045	SOTO LA MARINA MONTERREY Y PORTES GIL	315,170
4111700046	MORELOS S. BOLIVAR Y PORTES GIL	204,861
4111700047	ABASOLO MONTERREY Y PORTES GIL	321,473
4111700048	ALDAMA MONTERREY Y S. BOLIVAR	104,006
4111700049	ALDAMA S. BOLIVAR Y AQUILES SERDAN	154,433
4111700050	A SERDAN ALDAMA Y TULA	214,316
4111700051	A . SERDAN TULA Y MATAMOROS	365,597
4111700052	PRIV. FLORES B DOMINGUEZ Y ALDAMA	1,058,971
4111700053	SIMON BOLIVAR TULA Y V CARRANZA	1,040,061
4111700054	SIMON BOLIVAR V. CARRANZA Y CANAL DE LA CORTADURA	144,978
4111700055	H. DE CHAPULTEPEC ALDAMA Y TAMULIPAS	1,323,714
4111700056	H. DE CHAPULTEPEC ALDAMA Y TAMULIPAS	1,323,714
4111700057	H. DE CHAPULTEPEC TAMAULIPAS Y CANAL DE LA CORTADURA	50,427
4111700058	H. DE CHAPULTEPEC TAMAULIPAS Y CANAL DE LA CORTADURA	50,427
4111700059	2 DE ENERO ALDAMA Y TULA	226,922
4111700060	2 DE ENERO TULA Y CANAL DEC LA CORTADURA	1,764,952

4111700061	I ZARAGOZA ELIAS PIÑA Y CANAL DE LA CORTADURA	371,901
4111700062	SIMON BOLIVAR TULA Y ALDAMA	220,619
4111700063	AV MONTERREY M.OCAMPO Y	977,027
4111700064	E. PORTES GIL CAMARGO Y CANAL DE LA CORTADURA	945,510
4111700065	E. PORTES GIL MAGICATZIN Y CAMARGO	63,034
4111700066	TAMAULIPAS CANAL DE LA CORTADURA Y MONTERREY	189,102
4111700067	CANAL DE LA CORTADURA TAMAULIPAS Y 1 DE MAYO	220,619
4111700068	CANAL DE LA CORTADURA TAMAULIPAS Y 1 DE MAYO	208,012
4111700069	1 DE MAYO AGUASCALIENTES Y CANAL DE LA CORTADURA	226,922
4111700070	1 DE MAYO JUAREZ Y CARPINTERO	25,214
4111700071	CARPINTERO 1 DE MAYO Y MONTERREY	138,675
4111700072	ESTRELLA(ESCANDON) 1 DE MAYO Y MONTERREY	189,102
4111700073	ESPERANZA 1 DE MAYO Y MONTERREY	239,529
4111700074	B DOMINGUEZ ZARAGOZA Y MONTERREY	239,529
4111700075	LAGUNA(J. E P.) ZARAGOZA Y MONTERREY	245,833
4111700076	VOLANTIN ZARAGOZA Y MONTERREY	245,833
4111700077	GUADALUPE ZARAGOZA Y MONTERREY	226,922
4111700078	ARENAL ZARAGOZA Y MONTERREY	245,833
4111700079	VICTORIA ZARAGOZA Y JUAREZ	50,427
4111700080	VICTORIA ZARAGOZA Y MONTERREY	192,254
4111700081	BUSTAMANTE ZARAGOZA Y MONTERREY	201,709
4111700082	LAREDO ZARAGOZA Y MONTERREY	126,068
4111700083	MATAMOROS ZARAGOZA Y PRIV. ITURBIDE	100,854
4111700084	XICOTENCATL ZARAGOZAY PRIV. ITURBIDE	69,337
4111700085	ZARAGOZA 1 DE MAYO Y LAREDO	516,879
4111700086	ZARAGOZA LAREDO Y MONTERREY	409,721
4111700087	INDEPENDENCIA 1 DE MAYO Y VICTORIA	403,418
4111700088	JUAREZ 1 DE MAYO Y LAREDO	624,037
4111700089	AGUASCALIENTES CANAL DE LA CORTADURA Y FERROCARRIL	835,201
4111700090	PRIV. ITURBIDE B. DOMINGUEZ Y FERROCARRIL	649,250
4111700091	MONTERREY TAMAULIPAS Y BUSTAMANTE	636,643
4111700092	VOLANTIN ZARAGOZA Y MARGEN DEL RIO	94,551
4111700093	ESPERANZA ZARAGOZA Y MARGEN DEL RIO	63,034
4111700094	AV TAMAULIPAS PORTES GIL Y CANAL	31,517
4111700095	V. CARRANZA PORTES GIL Y A SERDAN	56,731
4111700096	V. CARRANZA A SERDAN Y BLVD LOPEZ MATEOS	107,158
4111700097	PRIV. ESTRELLA PORTES GIL Y BLVD LOPEZ MATEOS	226,922
4111700098	JOSE DE ESCANDON PORTES GIL Y BLVD LOPEZ MATEOS	226,922
4111700099	ESPERANZA PORTES GIL Y BLVD LOPEZ MATEOS	144,978
4111700100	B DOMINGUEZ PORTES GIL Y BLVD LOPEZ MATEOS	138,675
4111700101	J . ELIAS PIÑA(LAGUNA) PORTES GIL Y BLVD LOPEZ MATEOS	132,371
4111700102	VOLANTIN PORTES GIL Y BLVD LOPEZ MATEOS	122,916
4111700103	GUADALUPE PORTES GIL Y BLVD LOPEZ MATEOS	113,461
4111700104	ARENAL PORTES GIL Y BLVD LOPEZ MATEOS	110,310
4111700105	VICTORIA PORTES GIL Y BLVD LOPEZ MATEOS	107,158
4111700106	BUSTAMANTE PORTES GIL Y BLVD LOPEZ MATEOS	94,551
4111700107	LAREDO PORTES GIL Y BLVD LOPEZ MATEOS	88,248
4111700108	MATAMOROS PORTES GIL Y BLVD LOPEZ MATEOS	88,248
4111700109	XICOTENCATL PORTES GIL Y BLVD LOPEZ MATEOS	69,337
4111700110	CAMARGO PORTES GIL Y BLVD LOPEZ MATEOS	59,882
4111700111	MAGICATZIN PORTES GIL Y BLVD LOPEZ MATEOS	53,579
4111700112	OCAMPO PORTES GIL Y BLVD LOPEZ MATEOS	100,854
4111700113	PORTES GIL CANAL DE LA CORTADURA Y GUADALUPE	441,238
4111700114	PORTES GIL GUADALUPE Y VICTORIA	126,068
4111700115	PORTES GIL VICTORIA Y MATAMOROS	182,799
4111700116	PORTES GIL MATAMOROS Y XICOTENCATL	44,124
4111700117	PORTES GIL XICOTENCATL Y MAGICATZIN	126,068
4111700118	A SERDAN CANAL DE LA CORTADURA Y V CARRANZA	50,427
4111700119	A SERDAN V CARRANZA Y GUADALUPE	378,204
4111700120	I ALFARO CANAL DE LA CORTADURA Y XICOTENCATL	765,863
4111700121	BLVD. LOPEZ MATEOS CANAL DE LA CORTADURA Y OCAMPO	863,566
4111700122	BLVD. LOPEZ MATEOS OCAMPO Y QUERETARO	680,767
4111700123	AV MONTERREY ALTAMIRA Y E. CARRANZA	63,034
4111700124	AV . MONTERREY E. CARRANZA E I. ZARAGOZA	113,461

4111700125	I. ZARAGOZA H. DE NACUZARI Y OBREGON	296,260
4111700126	2 DE ENERO H. DE NACUZARI Y ALTAMIRA	258,439
4111700127	2 DE ENERO ALTAMIRA Y CANAL DE LA CORTADURA	63,034
4111700128	H. DE CHAPULTEPEC H. DE NACUZARI Y CANAL DE LA CORTADURA	321,473
4111700129	S. BOLIVAR H. DE NACUZARI Y ALTAMIRA	261,591
4111700130	S. BOLIVAR ALTAMIRA Y OBREGON	63,034
4111700131	G. SAN MARTIN H. DE NACUZARI Y CANAL DE LA CORTADURA	346,687
4111700132	G. SAN MARTIN H. DE NACUZARI Y CANAL DE LA CORTADURA	346,687
4111700133	A. SERDAN H. DE NACUZARI Y TAMAULIPAS	390,811
4111700134	I. ALFARO H. DE NACUZARI Y CANAL DE LA CORTADURA	409,721
4111700135	C. LOPEZ DE LARA H. DE NACUZARI Y CANAL DE LA CORTADURA	447,541
4111700136	JOAQUIN CASTILLO PRIVADA REFORMA Y FRANCISCO I. MADERO	182,799
4111700137	JOAQUIN CASTILLO FRANCISCO I. MADERO Y ALTAMIRA	176,495
4111700138	MEDINA CEDILLO M. RIO Y ALTAMIRA	261,591
4111700139	CONSTITUCION MARGEN DEL RIO Y ALTAMIRA	220,619
4111700140	FCO. DIAZ COVARRUBIAS P.J. MENDEZ Y ALTAMIRA	173,344
4111700141	PROGRESO P.J. MENDEZ Y ALTAMIRA	148,130
4111700142	INDUSTRIA P.J. MENDEZ Y TANCOL	94,551
4111700143	AGRICULTURA P.J. MENDEZ Y TANCOL	44,124
4111700144	REFORMA GOCHICOS Y JOAQUIN CASTILLO	37,820
4111700145	PRIVADA LA PAZ GOCHICOS Y JOAQUIN CASTILLO	63,034
4111700146	P.J. MENDEZ GOCHICOS Y AGRICULTURA	472,755
4111700147	FCO. I. MADERO GOCHICOS Y DIAZ COVARRUBIAS	252,136
4111700148	DIAZ MIRON GOCHICOS E INDUSTRIA	368,749
4111700149	EMILIANO CARRANZA GOCHICOS E INDUSTRIA	428,631
4111700150	EMILIANO CARRANZA INDUSTRIA Y AGRICULTURA	63,034
4111700151	CUAUHTEMOC CALZADA BLANCA Y BORDO	37,820
4111700152	ZARAGOZA CALZADA BLANCA Y ALDAMA	25,214
4111700153	ZARAGOZA ALDAMA Y BORDO	66,186
4111700154	MATAMOROS ALDAMA Y BORDO	100,854
4111700155	RAYON ALDAMA Y BORDO	126,068
4111700156	GALEANA ALDAMA Y BORDO	176,495
4111700157	MENDOZA ALDAMA Y BORDO	233,226
4111700158	PIPILA ALDAMA Y BORDO	274,198
4111700159	EJIDATARIOS ALDAMA Y BORDO	308,867
4111700160	E.ZAPATA ALDAMA Y BORDO	362,446
4111700161	JUAREZ ALDAMA Y TAMPICO VALLES	409,721
4111700162	HIDALGO V. GUERRERRO Y TAMPICO VALLES	315,170
4111700163	HIDALGO PTE V. GUERRERRO Y TAMPICO VALLES	233,226
4111700164	CARRANZA V. GUERRERRO Y TAMPICO VALLES	308,867
4111700165	CARRILLO PUERTO ALDAMA Y TAMPICO VALLES	277,350
4111700166	H DE NACUZARI ALDAMA Y TAMPICO VALLES	220,619
4111700167	F PESCADOR ALDAMA Y TAMPICO VALLES	182,799
4111700168	L DE TEJADA C. BLANCA Y TAMPICO VALLES	144,978
4111700169	G. PALACIO C. BLANCA Y TAMPICO VALLES	63,034
4111700170	J. GARCIA C. BLANCA Y TAMPICO VALLES	122,916
4111700171	PROL. V. GUERRERO C. BLANCA Y TAMPICO VALLES	220,619
4111700172	CALLE 12 C. BLANCA Y TAMPICO VALLES	154,433
4111700173	CALLE PRIV CARLOS GLZ. C. BLANCA Y TAMPICO VALLES	157,585
4111700174	PRIV. L. D. COLOSIO OLEODUCTO Y TAMPICO VALLES	50,427
4111700175	PRIV. SOLIDARIDAD OLEODUCTO Y TAMPICO VALLES	50,427
4111700176	PRIV. JUAREZ JUAREZ Y PRIVADA	28,365
4111700177	16 DE SEPTIEMBRE HIADALGO Y ZAPATA	138,675
4111700178	GUADALUPE VICTORIA T.VALLS Y BORDO	236,378
4111700179	OCAMPO TAMPICO VALLES	463,300
4111700180	N. BRAVO TAMPICO VALLES	630,340
4111700181	JIMENEZ NTE TAMPICO VALLES	1,191,343
4111700182	JIMENEZ SUR TAMPICO VALLES	397,114
4111700183	ABASOLO CALLE 12 Y BORDO	1,128,309
4111700184	V. GUERRERO J.GARCIAY BORDO	1,197,646
4111700185	ALDAMA G.PALACIO Y BORDO	1,229,163
4111700186	ALDAMA BORDO Y RECINTO PORTUARIO	252,136
4111700187	PRIV J. GARCIA PRIV GLZ Y J GARCIA	126,068
4111700188	BORDO DE PROTECCION T .VALLES Y EJIDATARIOS	201,709

4111700189	BORDO DE PROTECCION EJIIDATARIOS	630,340
4111700190	ALDAMA BORDO Y H DE NACUZARI	201,709
4111700191	A. LOPEZ MATEOS OLEODUCTO Y T. VALLES	56,731
4111700192	BORDO MINERIA CALZADA BLANCA Y T VALLES	151,282
4111700193	PRIVADA OLEODUCTO OLEODUCTO	53,579
4111700194	MINERA AUTLAN CALZADA BLANCA Y T VALLES	189,102
4111700195	PRIVADA MAINERO MINERA AUTLAN Y OLEODUCTO	47,276
4111700196	ESTEROS CALZADA BLANCA Y T VALLES	176,495
4111700197	LIRIO CALZADA BLANCA Y T VALLES	151,282
4111700198	TUL CALZADA BLANCA Y T VALLES	88,248
4111700199	H. JARA CALZADA BLANCA Y T VALLES	104,006
4111700200	RIO PANUCO FERROCARRIL Y T VALLES	116,613
4111700201	RIO TAMESI FERROCARRIL Y T VALLES	126,068
4111700202	TAMPICO VALLES MARGEN DEL RIO Y TORRES	201,709
4111700203	2A AV LAS TORRES RIO TAMESI Y MARGEN DEL RIO	208,012
4111700204	PRIV CHAIREL PRIV TAMESI Y SOL	81,944
4111700205	VOLUNTAD Y TRABAJO ROBERTO MUÑIZ Y MARGEN DE RIO	144,978
4111700206	CALZADA BLANCA LOPEZ MATEOS Y TUL	283,653
4111700207	OLEODUCTO LOPEZ MATEOS Y RIO TAMESI	460,148
4111700208	OLEODUCTO LOPEZ MATEOS Y RIO TAMESI	460,148
4111700209	T. VALLES LOPEZ MATEOS Y PUENTE	535,789
4111700210	PRIV. TAMESI TORRES Y PESCADORES	220,619
4111700211	ROBERTO MUÑIZ PESCADORES Y AV TORRES	170,192
4111700212	SOL T. VALLES Y PESCADORES	453,845
4111700213	PROLONGACION. TUL T. VALLES Y PESCADORES	416,024
4111700214	RICARDO ORTIZ T. VALLES Y PESCADORES	416,024
4111700215	PROLONGACION LIRIO T. VALLES Y PESCADORES	416,024
4111700216	MARGEN DE LA LAGUNA ESTEROS Y PESCADORES	151,282
4111700217	TAMPICO VALLES L DE TEJADA Y TORREON	756,408
4111700218	TAMPICO VALLES LERDO DE TEJADA	409,721
4111700219	PRIV GUERRERO ALTAMIRA Y L DE AGUIRRE	116,613
4111700220	COMOINFORT L. AGUIRRE Y PRIVADA	97,703
4111700221	S/NOMBRE(LINO) OBREGON Y L. AGUIRRE	88,248
4111700222	ESCOBEDO ALTAMIRA Y L DE AGUIRRE	88,248
4111700223	AV HIDALGO OBREGON Y L. AGUIRRE	214,316
4111700224	AV HIDALGO L. AGUIRRE Y PROL. LOPEZ	94,551
4111700225	ALTAMIRA J. CASTILLA Y TANCOL	220,619
4111700226	OBREGON CORONA Y AV HIDALGO	151,282
4111700227	L. AGUIRRE CORONA Y AV HIDALGO	116,613
4111700228	PROLONGACION LOPEZ CORONA Y AV HIDALGO	69,337
4111700229	GENERAL CORONA LOPEZ Y TANCOL	157,585
4111700230	PRIVADA LINARES TANCOL Y LINARES	75,641
4111700231	PRIVADA VICTORIA TANCOL Y LINARES	69,337
4111700232	MONTERREY TANCOL Y LINARES	69,337
4111700233	MORELOS TANCOL Y LINARES	50,427
4111700234	LAREDO TANCOL Y LINARES	37,820
4111700235	MATAMOROS TANCOL Y LINARES	25,214
4111700236	PANUCO TANCOL E INDEPENDENCIA	94,551
4111700237	TORREON SUR TANCOL E INDEPENDENCIA	94,551
4111700238	LINARES PANUCO	40,972
4111700239	TANCOL CORONA Y DURANGO	529,486
4111700240	LINARES CORONA E INDEPENDENCIA	100,854
4111700241	LINARES INDEPENDENCIA	252,136
4111700242	INDEPENDENCIA LINARES Y TORREON	277,350
4111700243	MORELOS P. BELLAVISTA	75,641
4111700244	MORELOS LOPEZ Y AZCARRAGA	220,619
4111700245	PASEO BELLAVISTA LOPEZ Y TAMPICO	447,541
4111700246	LOPEZ AV HIDALGO Y MORELOS	195,405
4111700247	TORREON AV HIDALGO Y TORREON	327,777
4111700248	AV HIDALGO TORREON Y VIOLETA	157,585
4111700249	PRIV HIDALGO TORREON Y AZCARRAGA	56,731
4111700250	GUERRERO TORREON Y GUADALAJARA	81,944
4111700251	AZUCENA AZCARRAGA Y GUADALAJARA	37,820
4111700252	1A PRIVADA TORREON Y GUADALAJARA	113,461

4111700253	BOLIVAR TORREON Y GUADALAJARA	126,068
4111700254	MORELOS TAMPICO Y GUADALAJARA	208,012
4111700255	1A PRIVADA(B) TORREON Y AZCARRAGA	63,034
4111700256	1A PRIVADA (B) AZCARRAGA Y GUADALAJARA	113,461
4111700257	JUAREZ TORREON Y CLAVEL	116,613
4111700258	2A PRIVADA TORREON Y CLAVEL	163,888
4111700259	PUEBLA TORREON Y GUADALAJARA	252,136
4111700260	AZCARRAGA AV HIDALGO Y MORELOS	176,495
4111700261	AZCARRAGA MORELOS Y 1A PRIVADA	31,517
4111700262	AZCARRAGA 1A PRIVADA B Y PUEBLA	94,551
4111700263	CLAVEL GUADALAJARA Y CHAIREL	63,034
4111700264	CLAVEL GUADALAJARA Y CHAIREL	63,034
4111700265	LOPEZ AV HIDALGO Y MORELOS	201,709
4111700266	MORELOS LOPEZ Y TAMPICO	100,854
4111700267	REFORMA TAMPICO MORELOS Y AV HIDALGO	170,192
4111700268	1 MORELOS Y LIMITE DE COLONIA	44,124
4111700269	2 MORELOS Y LIMITE DE COLONIA	126,068
4111700270	AV HIDALGO LOPEZ Y TAMPICO	144,978
4111700271	1 TORREON Y REFORMA	81,944
4111700272	TAMPICO AV.HIDALGO LIM. DE COL.	12,607
4111700273	AV. HIDALGO REFORMA TORREON	94,551
4111700274	VIOLETA "AV, HIDALGO Y GUADALAJARA"	151,282
4111700275	VIOLETA "AV, HIDALGO Y GUADALAJARA"	151,282
4111700276	GUADALAJARA CHAIREL Y VIOLETA	157,585
4111700277	GUADALAJARA GARDENIA Y NARDO	113,461
4111700278	CLAVEL "AV, HIDALGO Y GUADALAJARA"	233,226
4111700279	CLAVEL TULIPAN Y GARDENIA	63,034
4111700280	CAMELIA "AV, HIDALGO Y CHAIREL"	271,046
4111700281	TULIPAN CAMELIA Y GUADALAJARA	53,579
4111700282	GARDENIA CAMELIA Y GUADALAJARA	107,158
4111700283	GARDENIA CAMELIA Y CLAVEL	50,427
4111700284	AZUCENA CAMELIA Y GUADALAJARA	144,978
4111700285	NARDO CAMELIA Y GUADALAJARA	170,192
4111700286	GERONIMO GONZALEZ AV HIDALGO Y CHAIREL	271,046
4111700287	MORELOS AV HIDALGO Y CHAIREL	271,046
4111700288	A AV HIDALGO Y PRIVADA	119,765
4111700289	PROLONGACION CLAVEL AV CHAIREL Y TANCOL	91,399
4111700290	PROLONGACION CLAVEL AV CHAIREL Y TANCOL	91,399
4111700291	PRIV. RAMOS CLAVEL Y TORREON	94,551
4111700292	CHAIREL PROL. CLAVEL Y TORREON	63,034
4111700293	SAN LUIS TORREON Y BORDO	63,034
4111700294	DURANGO TORREON Y BORDO	50,427
4111700295	TORREON NTE TORREON Y BORDO	69,337
4111700296	TORREON SUR TORREON Y BORDO	75,641
4111700297	PANUCO TANCOL Y BORDO	75,641
4111700298	MATAMOROS TANCOL Y BORDO	69,337
4111700299	BOLIVIA P.J. MENDEZ Y BORDO	44,124
4111700300	PRIV BOLIVIA BOLIVIA Y MATAMOROS	50,427
4111700301	BORDO DE PROTECCION BOLIVIA Y DURANGO	283,653
4111700302	P.J. MENDEZ CARRANZA Y SAN LUIS	359,294
4111700303	P.J. MENDEZ CARRANZA Y SAN LUIS	359,294
4111700304	LAGUNA DE CHILA MARGEN DEL RIO Y TANCOL	66,186
4111700305	LAGUNA DE MINA T. VALLES Y L. DE LOS PATOS	100,854
4111700306	LAGUNA DE LOS PATOS TANCOL Y MARGEN DEL RIO	25,214
4111700307	TANCOL(LAGUNA DEL CHAIREL) PROL. CLAVEL Y E. DE CHIJOL	157,585
4111700308	TANCOL(LAGUNA DEL CHAIREL) PROL. CLAVEL Y E. DE CHIJOL	157,585
4111700309	TANCOL(LAGUNA DEL CHAIREL) PROL. CLAVEL Y E. DE CHIJOL	63,034
4111700310	CALLE PERALTA CTO PERALTA	264,743
4111700311	OLMO AV C HAIREL Y EUCALIPTO	308,867
4111700312	OLMO AV C HAIREL Y EUCALIPTO	308,867
4111700313	PINO AV C HAIREL Y EUCALIPTO	277,350
4111700314	MORAL AV C HAIREL Y EUCALIPTO	271,046
4111700315	PALMA AV C HAIREL Y EUCALIPTO	277,350
4111700316	SAUCE AV C HAIREL Y EUCALIPTO	286,805

4111700317	SAUCE AV C HAIREL Y EUCALIPTO	286,805
4111700318	CEREZO AV C HAIREL Y EUCALIPTO	280,501
4111700319	CEREZO AV C HAIREL Y EUCALIPTO	280,501
4111700320	MANGO AV C HAIREL Y EUCALIPTO	264,743
4111700321	MANGO AV C HAIREL Y EUCALIPTO	264,743
4111700322	EUCALIPTO AV C HAIREL Y EUCALIPTO	252,136
4111700323	EUCALIPTO AV C HAIREL Y EUCALIPTO	252,136
4111700324	AV HIDALGO OLMO Y EUCALIPTO	327,777
4111700325	NARANJO OLMO Y EUCALIPTO	334,080
4111700326	CHAIREL OLMO Y EUCALIPTO	220,619
4111700327	CHAIREL OLMO Y RINCONADA	126,068
4111700328	RINCONADA RINCONADA Y EUCALIPTO	25,214
4111700329	RINCONADA PRIVADA CHAIREL	25,214
4111700330	RINCONADA PRIVADA CHAIREL	25,214
4111700331	RINCONADA PRIVADA CHAIREL	37,820
4111700332	NOGAL CHAIREL E HIDALGO	258,439
4111700333	NOGAL CHAIREL E HIDALGO	258,439
4111700334	FRESNO CHAIREL E HIDALGO	283,653
4111700335	ROBLE CHAIREL E HIDALGO	220,619
4111700336	ROBLE CHAIREL E HIDALGO	239,529
4111700337	CIPRES CHAIREL E HIDALGO	157,585
4111700338	OLIVO CHAIREL E HIDALGO	148,130
4111700339	OLIVO CHAIREL E HIDALGO	148,130
4111700340	ALAMO CHAIREL E HIDALGO	141,827
4111700341	ZAPOTE CHAIREL E HIDALGO	182,799
4111700342	ENCINO CHAIREL E HIDALGO	239,529
4111700343	AV HIDALGO OLMO Y NOGAL	479,058
4111700344	AV HIDALGO NOGAL Y EUCALIPTO	44,124
4111700345	AV HIDALGO EUCALIPTO Y CALLE 4A	25,214
4111700346	AV HIDALGO ENCINO Y CAMELIA	69,337
4111700347	AV CHAIREL EUCALIPTO Y OLIVO	390,811
4111700348	AV CHAIREL EUCALIPTO Y OLIVO	390,811
4111700349	AV CHAIREL OLIVO Y ENCINO	233,226
4111700350	AV CHAIREL OLLIVO Y ENCINO	233,226
4111700351	AV CHAIREL ENCINO Y ZAPOTE	315,170
4111700352	PALMERA CHAIREL Y CHAIREL	176,495
4111700353	ESTERO DE CHIJOL TANCOL Y TANCOL	138,675
4111700354	TANCOL ESTERO DE CHIJOL Y PRIVADA	126,068
4111700355	TANCOL ESTERO DE CHIJOL Y PRIVADA	126,068
4111700356	CALLEJON GRATITUD L ESCONDIDA Y PRIVADA	63,034
4111700357	L ESCONDIDA TANCOL Y PRIVADA	75,641
4111700358	PRIV. L. ESCONDIDA L ESCONDIDA Y PRIVADA	31,517
4111700359	LAGUNA DE CORCOVADO TANCOL Y CHAIREL	94,551
4111700360	PROL. CORCOVADO L. DE CORCOVADO Y PRIV	56,731
4111700361	TANCOL L DE CORCOVADO Y L. ESCOND.	25,214
4111700362	CHAIREL GERONIMO GLZ Y OLMO	283,653
4111700363	CHAIREL GERONIMO GLZ Y OLMO	283,653
4111700364	ESTUDIANTES BAJADA SAUCE Y PRIV ?	189,102
4111700365	14 DE ABRIL BAJADA SAUCE Y PRIV ?	208,012
4111700366	TANCOL BAJADA SAUCE Y PRIV ?	327,777
4111700367	CALLE S/N ESTUDIANTES Y 14 DE ABRIL	56,731
4111700368	TEXAS ARENAL Y MOCTEZUMA	47,276
4111700369	GUERRERO ARENAL Y MOCTEZUMA	113,461
4111700370	ARENAL GUERRERO Y TEXAS	50,427
4111700371	ARENAL GUERRERO Y BUSTAMANTE	53,579
4111700372	AZTECAS MOCTEZUMA Y BUSTAMANTE	63,034
4111700373	MOCTEZUMA CUAUHEMOC Y BUSTAMANTE	195,405
4111700374	ARENAL BUSTAMANTE Y PERIMETRAL	157,585
4111700375	EJIDO BUSTAMANTE Y PERIMETRAL	132,371
4111700376	AZTECAS BUSTAMANTE Y PERIMETRAL	81,944
4111700377	CULTURA BUSTAMANTE Y PERIMETRAL	75,641
4111700378	ENSEÑANZA BUSTAMANTE Y PERIMETRAL	85,096
4111700379	2A AV BUSTAMANTE Y PERIMETRAL	100,854
4111700380	3A AV BUSTAMANTE Y PERIMETRAL	126,068

4111700381	LUNA BUSTAMANTE Y PERIMETRAL	182,799
4111700382	PRIV LUNA BUSTAMANTE Y PERIMETRAL	119,765
4111700383	BUSTAMNTE ARENAL Y 3A AV	346,687
4111700384	BUSTAMANTE 3A AV Y TOPILZIN	81,944
4111700385	NEPTUNO ENSEÑANZA Y TOPILZIN	208,012
4111700386	CUAUCTEMOC ARENAL Y CULTURA	132,371
4111700387	BLVD PERIMETRAL ARENAL Y URANO	302,563
4111700388	URANO 2A AV Y TOPILZIN	126,068
4111700389	SATURNO LUNA Y TOPILZIN	56,731
4111700390	URANO 3A AV Y TOPILZIN	88,248
4111700391	PRIV MARTE 2A Y 3A AV	56,731
4111700392	AYUNTAMIENTO J.E.PIÑA Y VOLANTIN	50,427
4111700393	MIGUEL ANGEL J.E.PIÑA Y VOLANTIN	56,731
4111700394	BUSTAMANTE J.E.PIÑA Y VOLANTIN	56,731
4111700395	BUSTAMANTE J.E.PIÑA Y AV HIDALGO	163,888
4111700396	CUAUCTEMOC ESCANDON Y VOLANTIN	245,833
4111700397	PEREZ Y PEREZ ESCANDON Y VOLANTIN	245,833
4111700398	DR GOCHICOA ESCANDON Y VOLANTIN	245,833
4111700399	DR GOCHICOA ESCANDON Y VOLANTIN	245,833
4111700400	DR ALARCON ESCANDON Y VOLANTIN	245,833
4111700401	DR CANSECO ESCANDON Y VOLANTIN	245,833
4111700402	DR MATIENZO ESCANDON Y VOLANTIN	245,833
4111700403	S.J.I. DE LA CRUZ ESCANDON Y PERIMETRAL	113,461
4111700404	BLVD PERIMETRAL 20 DE NOV Y VOLANTIN	189,102
4111700405	J.E. PIÑA AV HIDALGO Y BUSTAMANTE	163,888
4111700406	B DOMINGUEZ BUSTAMANTE Y PERIMETRAL	425,480
4111700407	B DOMINGUEZ AV HIDALGO Y BUSTAMANTE	542,092
4111700408	ESPERANZA AV HIDALGO Y 20 DE NOV	504,272
4111700409	"J, DE ESCANDON" AV HIDALGO Y 20 DE NOV	475,907
4111700410	AYUNTAMIENTO VOLANTIN Y ARENAL	132,371
4111700411	MIGUEL ANGEL VOLANTIN Y ARENAL	132,371
4111700412	BURGOS VOLANTIN Y GUADALUPE	12,607
4111700413	BURGOS GUADALUPE Y ARENAL	75,641
4111700414	BUSTAMANTE VOLANTIN Y GUADALUPE	63,034
4111700415	BUSTAMANTE VOLANTIN Y GUADALUPE	69,337
4111700416	CUAUCTEMOC VOLANTIN Y ARENAL	132,371
4111700417	PEREZ Y PEREZ VOLANTIN Y ARENAL	132,371
4111700418	GOCHICOA VOLANTIN Y BLVD PERIMETRAL	100,854
4111700419	GOCHICOA VOLANTIN Y BLVD PERIMETRAL	100,854
4111700420	ALARCON VOLANTIN Y BLVD PERIMETRAL	31,517
4111700421	CANSECO VOLANTIN Y BLVD PERIMETRAL	25,214
4111700422	MATIENZO VOLANTIN Y BLVD PERIMETRAL	44,124
4111700423	GUADALUPE AYUNTAMIENTO Y BURGOS	126,068
4111700424	GUADALUPE BURGOS Y BUSTAMANTE	63,034
4111700425	GUADALUPE BUSTAMANTE Y GOCHICOA	176,495
4111700426	GUADALUPE AYUNTAMIENTO Y GOCHICOA	365,597
4111700427	GUADALUPE GOCHICOA Y BLD PERIMETRAL	31,517
4111700428	VOLANTIN AYO Y PERIMETRAL	605,126
4111700429	BLVD PERIMETRAL PENDIENTE GUADALUPE Y VOLANTIN	252,136
4111700430	TOPILZIN BUSTAMANTE Y URANO	126,068
4111700431	TOPILZIN URANO Y BLVD. PERIMETRAL	107,158
4111700432	LERDO DE TEJADA BUSTAMANTE Y URANO	113,461
4111700433	LERDO DE TEJADA BUSTAMANTE Y PERIMETRAL	233,226
4111700434	BUSTAMANTE TOPILZIN Y B. JUAREZ	182,799
4111700435	1A. PRIVADA TOPILZIN Y B. JUAREZ	113,461
4111700436	ZAPOTAL TOPILZIN Y B. JUAREZ	113,461
4111700437	3A. PRIVADA TOPILZIN Y B. JUAREZ	113,461
4111700438	URANO TOPILZIN Y LERDO DE TEJADA	56,731
4111700439	4A. PRIVADA TOPILZIN Y LERDO DE TEJADA	113,461
4111700440	SATURNO TOPILZIN Y LERDO DE TEJADA	113,461
4111700441	URANO LERDO DE TEJADA Y B. JUAREZ	113,461
4111700442	PRIVADA SOL SATURNO Y PERIMETRAL	50,427
4111700443	PRIVADA SATURNO SATURNO Y PERIMETRAL	31,517
4111700444	ALTAMIRA ZAPOTAL Y BLVD. PERIMETRAL	63,034

4111700445	P.V. MANTE ZAPOTAL Y BLVD. PERIMETRAL	69,337
4111700446	P.V. LLERA BUSTAMANTE Y BLVD PERIMETRAL	63,034
4111700447	TULA BUSTAMANTE Y BLVD PERIMETRAL	63,034
4111700448	JAUMAVE BUSTAMANTE Y BLVD PERIMETRAL	63,034
4111700449	VICTORIA BUSTAMANTE Y BLVD PERIMETRAL	63,034
4111700450	PADILLA BUSTAMANTE Y BLVD PERIMETRAL	63,034
4111700451	JIMENEZ BUSTAMANTE Y BLVD PERIMETRAL	69,337
4111700452	SAN FERNANDO BUSTAMANTE Y BLVD PERIMETRAL	88,248
4111700453	VALLE HERMOSO BUSTAMANTE Y BLVD PERIMETRAL	72,489
4111700454	MATAMOROS DEMOCRACIA Y BLVD PERIMETRAL	100,854
4111700455	MATAMOROS DEMOCRACIA Y BLVD PERIMETRAL	138,675
4111700456	MATAMOROS DEMOCRACIA Y BLVD PERIMETRAL	138,675
4111700457	ZAPOTAL ALTAMIRA Y PRIVADA LLERA	88,248
4111700458	BUSTAMANTE PRIVADA LLERA Y DEMOCRACIA	327,777
4111700459	RIO BRAVO DEMOCRACIA Y BLVD PERIMETRAL	116,613
4111700460	REYNOSA DEMOCRACIA Y BLVD PERIMETRAL	116,613
4111700461	PERIMETRAL HUMBOLT Y BLVD PERIMETRAL	252,136
4111700462	PERIMETRAL MATAMOROS Y L MATEOS	189,102
4111700463	LAREDO DEMOCRACIA Y PERIMETRAL	63,034
4111700464	PRIV VALLEHERMOSO VALLEHERMOSO Y BUSTAMANTE	44,124
4111700465	DEMOCRACIA BUSTAMANTE Y SANTIAGO	157,585
4111700466	ARENAL AYUNTAMIENTO Y TEXAS	91,399
4111700467	1A. AVENIDA AYUNTAMIENTO Y SANTIAGO	144,978
4111700468	2A. AVENIDA AYUNTAMIENTO Y BUSTAMANTE	220,619
4111700469	3A. AVENIDA AYUNTAMIENTO Y BUSTAMANTE	252,136
4111700470	4A. AVENIDA AYUNTAMIENTO Y SANTIAGO	201,709
4111700471	AYUNTAMIENTO ARENAL Y 3A. AVENIDA	157,585
4111700472	AYUNTAMIENTO 3A. AVENIDA Y TOPILZIN	126,068
4111700473	SANTIAGO 1A. AVENIDA Y TOPILZIN	138,675
4111700474	TOPILZIN AYUNTAMIENTO Y CUAUHEMOC	110,310
4111700475	LERDO DE TEJADA AYUNTAMIENTO Y CUAUHEMOC	119,765
4111700476	BENITO JUAREZ SANTO NIÑO Y CUAUHEMOC	81,944
4111700477	ZARAGOZA SANTO NIÑO Y CUAUHEMOC	44,124
4111700478	AYUNTAMIENTO TOPILZIN Y SANTO NIÑO	69,337
4111700479	LERDO DE TEJADA AYUNTAMIENTO Y CUAUHEMOC	119,765
4111700480	SANTO NIÑO AYUNTAMIENTO Y CUAUHEMOC	233,226
4111700481	TOPILZIN CUAUHEMOC Y BUSTAMANTE	157,585
4111700482	LERDO DE TEJADA CUAUHEMOC Y BUSTAMANTE	163,888
4111700483	LERDO DE TEJADA CUAUHEMOC Y BUSTAMANTE	163,888
4111700484	BENITO JUAREZ CUAUHEMOC Y ZAPOTAL	220,619
4111700485	BENITO JUAREZ ZAPOTAL Y URANO	59,882
4111700486	BENITO JUAREZ URANO Y PERIMETRAL	56,731
4111700487	ZARAGOZA CUAUHEMOC Y PERIMETRAL	283,653
4111700488	PRIVADA JUAREZ ZAPOTAL Y PERIMETRAL	69,337
4111700489	URANO JUAREZ Y ZARAGOZA	37,820
4111700490	NICOLAS BRAVO CUAUHEMOC Y BUSTAMANTE	220,619
4111700491	OCAMPO CUAUHEMOC Y BUSTAMANTE	233,226
4111700492	5 DE FEBRERO CALLEJON SANTO NIÑO Y SOR JUANA I.	176,495
4111700493	IGUALDAD HIDALGO Y BUSTAMANTE	208,012
4111700494	HUMBOLT CALLEJON SANTO NIÑO Y BUSTAMANTE	157,585
4111700495	NUEVA AYO Y CUAUHEMOC	151,282
4111700496	HUMBOLT AYO Y GOMEZ FARIAS	50,427
4111700497	HUMBOLT AYO Y GOMEZ FARIAS	50,427
4111700498	HUMBOLT AYO Y GOMEZ FARIAS	157,585
4111700499	HUMBOLT AYO Y GOMEZ FARIAS	157,585
4111700500	HUMBOLT AYO Y GOMEZ FARIAS	157,585
4111700501	AYUNTAMIENTO NUEVA Y A. GARCIA	113,461
4111700502	GOMEZ FARIAS NUEVA Y A. GARCIA	126,068
4111700503	HUMBOLT AYO Y GOMEZ FARIAS	37,820
4111700504	PRIV SMITH AYO Y GOMEZ FARIAS	37,820
4111700505	"CALLE"" E"" HUMBOLT Y A GARCIA	63,034
4111700506	1A PRIVADA HUMBOLT Y A GARCIA	31,517
4111700507	2A PRIVADA HUMBOLT Y	31,517
4111700508	3A PRIVADA HUMBOLT Y	31,517

4111700509	PJ MENDEZ CUAUHEMOC Y C. SANTO NIÑO	28,365
4111700510	HUMBOLT CUAUHEMOC Y C. SANTO NIÑO	126,068
4111700511	HUMBOLT CUAUHEMOC Y C. SANTO NIÑO	126,068
4111700512	HUMBOLT CUAUHEMOC Y C. SANTO NIÑO	126,068
4111700513	DR A. GARCIA AYTO Y C.SANTO NIÑO	378,204
4111700514	V. INGUANZO AYTO Y C.SANTO NIÑO	447,541
4111700515	F. TREJO AYTO Y BUSTAMANTE	535,789
4111700516	F. TREJO AYTO Y FCO J MINA	393,963
4111700517	G. LAZARO CARDENAS AYTO Y CUAUHEMOC	214,316
4111700518	G. LAZARO CARDENAS AYTO Y CUAUHEMOC	214,316
4111700519	AYUNTAMIENTO A.GARCIA Y A. CAMACHO	220,619
4111700520	BERLIN "A,GARCIA Y A, CAMACHO"	220,619
4111700521	LONDRES A. GARCIA Y AVILA CAMACHO	220,619
4111700522	RAYON A. GARCIA Y AVILA CAMACHO	220,619
4111700523	CUAUCTEMOC A. GARCIA Y AVILA CAMACHO	220,619
4111700524	CUAUCTEMOC OCAMPO Y G PRIETO	37,820
4111700525	CUAUCTEMOC G. PRIETO Y L. CARDENAS	371,901
4111700526	HIDALGO CJON STO NIÑO Y L CARDENAS	220,619
4111700527	HIDALGO CJON STO NIÑO Y L CARDENAS	277,350
4111700528	B. DOMINGUEZ HUMBOLT Y L. CARDENAS	233,226
4111700529	FCO. JAVIER MINA CJON STO NIÑO Y F. TREJO	138,675
4111700530	SOR JUANA INES DE LA CRUZ CJON STO NIÑO Y F TRJO	75,641
4111700531	LAZARO CARDENAS CUAUHEMOC Y S.I.DE LA CRUZ	233,226
4111700532	MANUEL A CAMACHO AYTO Y S.I. DE LA CRUZ	447,541
4111700533	GUADALUPE MAINERO AYTO. Y CUAUHEMOC	220,619
4111700534	GUADALUPE MAINERO CUAUHEMOC Y MATAMOROS	233,226
4111700535	P.J. MENDEZ AYTO Y S.I. DE LA CRUZ	233,226
4111700536	J.B. TIJERINA AYTO. Y CUAUHEMOC	261,591
4111700537	J.B. TIJERINA CUAUHEMOC Y MATAMOROS	214,316
4111700538	S CANALES HIDALGO Y MATAMOROS	163,888
4111700539	PRIV ORTIZ B. DOMINGGUEZ	25,214
4111700540	PRIV CUAUCTEMOC CUAUHEMOC E HIDALGO	53,579
4111700541	PRIV SERVANDO CANALES S. CANALESY PRIVADA	25,214
4111700542	RAYON BERLIN Y LONDRES	113,461
4111700543	AYUNTAMIENTO A. CAMACHO Y MAINERO	56,731
4111700544	AYUNTAMIENTO GPE MAINERO Y AV MAYOR	163,888
4111700545	AYUNTAMIENTO AV MAYOR Y AYTO	126,068
4111700546	BERLIN AVILA CAMACHO Y TIJERINA	208,012
4111700547	LONDRES AVILA CAMACHO Y RAYON	204,861
4111700548	L. RAYON AVILA CAMACHO Y RAYON	201,709
4111700549	CUAUCTEMOC L. CARDENAS Y MAINERO	119,765
4111700550	CUAUCTEMOC MAINERO Y LIMITE ARBOLEDAS	182,799
4111700551	CUAUCTEMOC TIJERINA Y LIMITE ARBOLEDAS	75,641
4111700552	HIDALGO L. CARDENAS Y TIJERINA	226,922
4111700553	HIDALGO L.CARDENAS Y L. ARBOLEDAS	94,551
4111700554	B. DOMINGUEZ L.CARDENAS Y L. ARBOLEDAS	346,687
4111700555	F.J. MINA "L,CARDENAS Y S CANALES"	283,653
4111700556	SAUZ CUUCTEMOC Y SAUZ	81,944
4111700557	CHACA SAUZ Y PRIVADA	44,124
4111700558	MANGO SAUZ Y PRIVADA	63,034
4111700559	CTO SAUZ SAUZ	50,427
4111700560	F. TREJO F.J. MINA Y BUSTAMANTE	157,585
4111700561	PRIV DALIA S.J. DE LA C. Y BUSTAMANTE	94,551
4111700562	L. CARDENAS S.J. DE LA C. Y BUSTAMANTE	63,034
4111700563	PRIV GARDENIA S.J. DE LA C. Y BUSTAMANTE	100,854
4111700564	AVILA CAMACHO S.J. DE LA C. Y BUSTAMANTE	75,641
4111700565	F.J. MINA F. TREJO Y L. CARDENAS	56,731
4111700566	PRIV. MARGARITA F. TREJO Y L. CARDENAS	56,731
4111700567	S.I. DE LA CRUZ F. TREJO Y GPE MAINERO	220,619
4111700568	BALDERAS AV HIDALGO Y AYTO	88,248
4111700569	BALDERAS AV HIDALGO Y AYTO	88,248
4111700570	AV HIDALGO AYTO Y BUCARELI	144,978
4111700571	AV HIDALGO AYTO Y BUCARELI	144,978
4111700572	AV CENTRAL AYTO Y BUCARELI	88,248

4111700573	MOCTEZUMA AV HIDALGO Y AYTO	116,613
4111700574	BUCARELI AV HIDALGO Y AYTO	110,310
4111700575	AV HIDALGO BUCARELI Y NAFARRETE	230,074
4111700576	PRIV. PONIENTE BUCARELI Y NAFARRETE	220,619
4111700577	AV CENTRAL BUCARELI Y NAFARRETE	220,619
4111700578	PRIV .PONIENTE BUCARELI Y NAFARRETE	208,012
4111700579	AV CENTRAL BUCARELI Y NAFARRETE	208,012
4111700580	NAFARRETE AV HIDALGO Y AYUNTAMIENTO	126,068
4111700581	PROLONGACION TOPILZIN AV HIDALGO Y AYUNTAMIENTO	138,675
4111700582	OAXACA AV HIDALGO Y AYUNTAMIENTO	144,978
4111700583	AV. HIDALGO	157,585
4111700584	JUAREZ NAFARRETE Y OAXACA	160,737
4111700585	PRIV. SANTO DOMINGO NAFARRETE Y STO DOMINGO	63,034
4111700586	PRIV. MORELOS OAXACA Y STO DOMINGO	63,034
4111700587	AYUNTAMIENTO NAFARRETE Y STO DOMINGO	167,040
4111700588	STO DOMINGO AV HIDALGO Y AYTO	144,978
4111700589	MARTOCK AV HIDALGO Y AYTO	144,978
4111700590	JUAREZ SANTO DOMINGO Y NUEVA	138,675
4111700591	AV HIDALGO SANTO DOMINGO Y NUEVA	126,068
4111700592	AYUNTAMIENTO SANTO DOMINGO Y NUEVA	126,068
4111700593	NUEVA AV HIDALGO Y JUAREZ	69,337
4111700594	"AV "" A"" AV HIDALGO Y AYTO	173,344
4111700595	"AV "" A"" AV HIDALGO Y AYTO	173,344
4111700596	"AV "" B"" AV HIDALGO Y AYTO	182,799
4111700597	"AV ""B"" AV HIDALGO Y AYTO	201,709
4111700598	AV. HIDALGO AV HIDALGO Y AYTO	50,427
4111700599	AV HIDALGO "SAUCE Y AV ""A""	25,214
4111700600	AV HIDALGO "AV ""A"" Y CEREZO"	31,517
4111700601	AV HIDALGO 4A Y CEREZO	107,158
4111700602	AV HIDALGO "MANGO Y AV ""B""	31,517
4111700603	CALLE 4A AV HIDALGO Y AYTO	271,046
4111700604	CALLE 4A AV HIDALGO Y AYTO	271,046
4111700605	NICODEMO AV HIDALGO Y 1A	69,337
4111700606	NICODEMO 1A AV Y AYTO	148,130
4111700607	2A PRIVADA 2A AV Y AYTO	81,944
4111700608	CALLE 4A AV HIDALGO Y AYTO	271,046
4111700609	J M TORREA AV HIDALGO Y AYTO	271,046
4111700610	J M TORREA AV HIDALGO Y AYTO	245,833
4111700611	PRIV ROBLE 2A AV Y PRIV ROBLE	107,158
4111700612	JESUS CERVANTES AV HIDALGO Y AYTO	277,350
4111700613	JESUS CERVANTES RELOJ Y AYUNTAMIENTO	100,854
4111700614	AV HIDALGO 4A CALLE Y NICODEMO	75,641
4111700615	AV HIDALGO NICODEMO Y S CANALES	220,619
4111700616	PRIV PERLA J. CERVANTES Y S.CANALES	63,034
4111700617	1A AV 4A CALLE Y NICODEMO	75,641
4111700618	1A AV NICODEMO Y S CANALES	208,012
4111700619	1A AV NICODEMO Y S CANALES	208,012
4111700620	2A AV 4A CALLE Y S CANALES	271,046
4111700621	SERVANDO CANALES AV HIDALGO Y RELOJ	195,405
4111700622	SERVANDO CANALES AV HIDALGO Y AYUNTAMIENTO	283,653
4111700623	PRIV SERVANDO CANALES RELOJ Y AYUNTAMIENTO	113,461
4111700624	REFORMA(M ALEMAN) AV HIDALGO Y AYUNTAMIENTO	289,956
4111700625	AV HIDALGO S CANALES Y CENTENARIO	81,944
4111700626	PRIV PERLA S CANALES Y MARDONIO A	34,669
4111700627	DELICIAS S CANALES Y CENTENARIO	85,096
4111700628	SAN LUIS S CANALES Y CENTENARIO	94,551
4111700629	RELOJ S CANALES Y CENTENARIO	119,765
4111700630	TIJERINA S CANALES Y CENTENARIO	107,158
4111700631	SAMUEL LOZANO S CANALES Y CENTENARIO	132,371
4111700632	AYUNTAMIENTO S CANALES Y CENTENARIO	126,068
4111700633	CENTENARIO AV HIDALGO Y AYUNTAMIENTO	315,170
4111700634	AV COLON AV HIDALGO Y AYUNTAMIENTO	321,473
4111700635	PROF JUAN CAMACHO AV HIDALGO Y AYUNTAMIENTO	321,473
4111700636	PROF ELISEO ZAMUDIO AV HIDALGO Y AYUNTAMIENTO	327,777

4111700637	PROF GIL PEÑA AV HIDALGO Y AYUNTAMIENTO	327,777
4111700638	ADUANA H. DE NACUZARI Y BLVD. PERIMETRAL	661,857
4111700639	BENITO JUAREZ H. DE NACUZARI Y ALTAMIRA	321,473
4111700640	BENITO JUAREZ ALTAMIRA Y ESCANDON	245,833
4111700641	BENITO JUAREZ ESCANDON Y PERIMETRAL	132,371
4111700642	OLMOS H. DE NACUZARI Y PERIMETRAL	705,981
4111700643	COLON NACUZARI Y PERIMETRAL	687,071
4111700644	20 DE NOVIEMBRE NACUZARI Y PERIMETRAL	680,767
4111700645	SOR JUANA INES DE LA CRUZ NACUZARI Y ESCANDON	586,216
4111700646	DR. MATIENZO NACUZARI Y ESCANDON	586,216
4111700647	DR. CANSECO NACUZARI Y ESCANDON	586,216
4111700648	ALARCON NACUZARI Y FERROCARRIL	22,062
4111700649	ALARCON NACUZARI Y ESCANDON	595,671
4111700650	GOCHICOA NACUZARI Y FCO. I. MADERO	176,495
4111700651	GOCHICOA FCO. I. MADERO Y ALTAMIRA	179,647
4111700652	GOCHICOA ALTAMIRA Y ESCANDON	252,136
4111700653	GOCHICOA CARRANZA Y ESCANDON	63,034
4111700654	MEDICO MILITAR AV. HIDALGO Y CARRANZA	113,461
4111700655	PEREZ Y PEREZ AV. HIDALGO Y ESCANDON	132,371
4111700656	CUAUHTEMOC CARRANZA Y ESCANDON	56,731
4111700657	H. DE NACUZARI ZARAGOZA Y SAN MARTIN	258,439
4111700658	H. DE NACUZARI SAN MARTIN Y JUAREZ	274,198
4111700659	H. DE NACUZARI JUAREZ Y ALARCON	428,631
4111700660	FERROCARRIL ALARCON Y GOCHICOA	63,034
4111700661	H. DE NACUZARI ALARCON Y GOCHICOA	63,034
4111700662	PRIVADA REFORMA COLON Y GOCHICOA	356,142
4111700663	REFORMA LA PAZ Y GOCHICOA	327,777
4111700664	PRIVADA LA PAZ MATIENZO Y GOCHICOA	182,799
4111700665	LA PAZ COLON Y GOCHICOA	365,597
4111700666	P.J. MENDEZ CENTENARIO Y ALARCON	529,486
4111700667	CALLE NUEVA A. SERDAN Y ZARAGOZA	315,170
4111700668	1° PRIVADA CHAPULTEPEC Y 2 DE ENERO	63,034
4111700669	4° PRIVADA 2 DE ENERO Y ZARAGOZA	63,034
4111700670	5° PRIVADA 2 DE ENERO Y ZARAGOZA	63,034
4111700671	7° PRIVADA ZARAGOZA Y MONTERREY	63,034
4111700672	8° PRIVADA ZARAGOZA Y MONTERREY	63,034
4111700673	9° PRIVADA ZARAGOZA Y MONTERREY	63,034
4111700674	FCO. I. MADERO JUAREZ Y MONTERREY	605,126
4111700675	FCO. I. MADERO JUAREZ Y GOCHICOA	485,362
4111700676	S.D. MIRON GOCHICOA Y MONTERREY	4,254,795
4111700677	E. CARRANZA GOCHICOA Y MONTERREY	1,103,095
4111700678	ALTAMIRA GOCHICOA Y MONTERREY	1,103,095
4111700679	A. OBREGON AV. MILITAR Y MONTERREY	1,159,826
4111700680	AV. TAMAULIPAS AV. HIDALGO Y CANAL DE LA CORTADURA	838,352
4111700681	V. CARRANZA AV. HIDALGO Y JUAREZ	636,643
4111700682	ESCANDON 20 DE NOVIEMBRE Y JUAREZ	189,102
4111700683	ESCANDON JUAREZ Y CANAL DE LA CORTADURA	37,820
4111700684	ESPERANZA 20 DE NOVIEMBRE Y CANAL DE LA CORTADURA	233,226
4111700685	CANAL DE LA CORTADURA 20 DE NOVIEMBRE Y ADUANA	226,922
4111700686	CANAL DE LA CORTADURA PERIMETRAL Y ESCANDON	126,068
4111700687	AV. HIDALGO ALTAMIRA Y ESCANDON	296,260
4111700688	2° PRIVADA PENSAMIENTO LIBERAL Y BLVD	31,517
4111700689	3° PRIVADA PENSAMIENTO LIBERAL Y BLVD	50,427
4111700690	4° PRIVADA CJON. STO. NIÑO	56,731
4111700691	PENSAMIENTO LIBERAL F. TREJO Y 16 DE SEPTIEMBRE	220,619
4111700692	CALLEJON STO. NIÑO F. TREJO Y BLVD	63,034
4111700693	DEMOCRACIA PENSAMIENTO LIBERAL Y CJON. STO. NIÑO	63,034
4111700694	CALLEJON STO. NIÑO F. TREJO Y BLVD	81,944
4111700695	FIDENCIO TREJO BUSTAMANTE Y PENSAMIENTO LIBERAL	81,944
4111700696	JUSTICIA SOCIAL BUSTAMANTE Y PENSAMIENTO LIBERAL	113,461
4111700697	EDUCACION BUSTAMANTE Y GPE POSADAS	94,551
4111700698	TRIUNFO BUSTAMANTE Y PENSAMIENTO LIBERAL	132,371
4111700699	16 DE SEPTIEMBRE BUSTAMANTE Y PENSAMIENTO LIBERAL	138,675
4111700700	BUSTAMANTE F. TREJO Y 16 DE SEPTIEMBRE	252,136

4111700701	FILOMENO MATA F. TREJO Y 16 DE SEPTIEMBRE	239,529
4111700702	GPE. POSADAS F. TREJO Y 16 DE SEPTIEMBRE	239,529
4111700703	GUADALUPE MAINERO ROSAURA ZAPATA Y BUSTAMANTE	126,068
4111700704	P.J.MENDEZ LEANDRO VALLE Y BUSTAMANTE	157,585
4111700705	LEANDRO VALLE PROL P.J. MENDEZ Y BUSTAMANTE	75,641
4111700706	ROSAURA ZAPATA GPE MAINERO Y TIJERINA	113,461
4111700707	CASTAÑEDA GPE MAINERO Y TIJERINA	132,371
4111700708	J ESCUTIA GPE MAINERO Y TIJERINA	113,461
4111700709	MONTES DE OCA GPE MAINERO Y TIJERINA	132,371
4111700710	MATAMOROS GPE MAINERO Y TIJERINA	113,461
4111700711	JB TIJERINA PRIV MATAMOROS Y PRIV ALLENDE	94,551
4111700712	JB TIJERINA PRIV ALLENDE Y BUSTAMANTE	88,248
4111700713	PRIV BUSTAMANTE Y AV R BUSTAMANTE	63,034
4111700714	ALLENDE PRIV MATAMOROS Y PRIV ALLENDE	163,888
4111700715	PRIV MATAMOROS JB TIJERINA Y LEANDRO VALLE	151,282
4111700716	LEANDRO VALLE JB TIJERINA Y ARQUITECTOS	214,316
4111700717	PRIV CASTAÑEDA JB TIJERINA Y PRIVADA	88,248
4111700718	PRIV ALLENDE JB TIJERINA Y PRIVADA	88,248
4111700719	FERNANDEZ LIZARDI ARQUITECTOS Y PRIVADA	18,910
4111700720	ARQUITECTOS BLAS GODINEZ E INGENIEROS	94,551
4111700721	INGENIEROS EJERCITO MEXICANO Y PRIVADA	126,068
4111700722	BLAS GODINEZ ARQUITECTOS Y EJ MEXICANO	94,551
4111700723	BUSTAMANTE EJERCITO MEXICANO Y PRIVADA	157,585
4111700724	EJERCITO MEXICANO BLAS GODINEZ Y BUSTAMANTE	126,068
4111700725	HUMBOLT CALLEJON STO. NIÑO Y BUSTAMANTE	157,585
4111700726	DR. GARCIA CALLEJON STO. NIÑO Y BUSTAMANTE	94,551
4111700727	V. IGUANZO CALLEJON STO. NIÑO Y BUSTAMANTE	78,793
4111700728	CUAUHTEMOC TOPILZIN Y OCAMPO	258,439
4111700729	CALLEJON STO. NIÑO OCAMPO Y HUMBOLT	201,709
4111700730	CALLEJON STO. NIÑO HUMBOLT Y DEMOCRACIA	271,046
4111700731	CALLEJON STO. NIÑO HUMBOLT Y DEMOCRACIA	204,861
4111700732	HIDALGO TOPILZIN E IGUALDAD	416,024
4111700733	HIDALGO OCAMPO Y 5 DE FEBRERO	56,731
4111700734	DOMINGUEZ TOPILZIN Y CALLEJON STO. NIÑO	472,755
4111700735	FCO. J. MINA NICOLAS BRAVO Y CALLEJON STO. NIÑO	271,046
4111700736	SOR JUANA INES DE LA CRUZ OCAMPO Y 5 DE FEBRERO	63,034
4111700737	SOR JUANA INES DE LA CRUZ 5 DE FEBRERO Y CALLEJON STO. NIÑO	113,461
4111700738	PRIV. S. SOCIAL D. GARCIA Y PRIVADA	69,337
4111700739	AYUNTAMIENTO CALLEJON STO NIÑO E I. RMZ	195,405
4111700740	JUAN ALVAREZ STO. DOMINGO E I. RMZ	107,158
4111700741	NICOLAS BRAVO AYUNTAMIENTO Y CUAUHTEMOC	157,585
4111700742	SANTO DOMINGO AYUNTAMIENTO Y STO. DOMINGO	75,641
4111700743	I. RAMIREZ AYUNTAMIENTO Y CUAHTEMOC	176,495
4111700744	G. PRIETO AYUNTAMIENTO Y CUAHTEMOC	189,102
4111700745	G. PRIETO AYUNTAMIENTO Y CUAHTEMOC	189,102
4111700746	PRIV. P.J. MENDEZ CUAUHTEMOC Y PRIVADA	88,248
4111700747	AYUNTAMIENTO I. RMZ Y C. NUEVA	220,619
4111700748	GOMEZ FARIAS I. RMZ Y C. NUEVA	144,978
4111700749	PRIVADA ALVAREZ I. RMZ E I. PRIETO	56,731
4111700750	JAMAICA GRANADA Y FLAMBOYAN	34,176
4111700751	ORQUIDIA FLAMBOYAN Y ARENAL	71,769
4111700752	JACARANDA CERRADA Y ARENAL	157,207
4111700753	GRANADA JACARANDA Y JAMAICA	61,516
4111700754	FLAMBOYAN JACARANDA Y JAMAICA	102,527
4111700755	ARENAL JACARRANDAS Y ORQUIDIAS	82,021
4111700756	B. M ONTESINOS NAVARRETE Y JALISCO	123,032
4111700757	FEDERICO H. MEDONZA CMO. DEL ARENAL Y JALISCO	290,492
4111700758	A. SALMON CMO. DEL ARENAL Y YUCATAN	290,492
4111700759	GOMEZ VEGA CMO. DEL ARENAL Y YUCATAN	273,404
4111700760	CARLOS G. FLORES CMO. DEL ARENAL Y YUCATAN	222,141
4111700761	HERO EDGAR CMO. DEL ARENAL Y YUCATAN	170,878
4111700762	GABINO DIAZ CMO. DEL ARENAL Y YUCATAN	119,614
4111700763	CMO. DEL ARENAL YUCATAN Y M. DIAZ	444,282
4111700764	NAVARRETE GABINO DIAZ Y MONTESINOS	198,218

4111700765	YUCATAN SONORA	Y	GABINO DIAZ	41,011
4111700766	YUCATAN GABINO DIAZ	Y	HERO EDGAR	27,340
4111700767	JALISCO A. SALMON	Y	MONTESINOS	68,351
4111700768	ZACATECAS YUCATAN	Y	MORELOS	239,229
4111700769	VERACRUZ JALISCO	Y	SAN LUIS	341,755
4111700770	SONORA JALISCO	Y	AVE. TAMAULIPAS	393,018
4111700771	QUERETARO GUERRERO	Y	TAMAULIPAS	256,316
4111700772	PRIV. MADERO YUCATAN	Y	JALISCO	102,527
4111700773	PRIV. M ADERO JALISCO	Y	HIDALGO	34,176
4111700774	LOPEZ M ATEOS HIDALGO	Y	TAMAULIPAS	375,931
4111700775	YUCATAN PRIV. MADERO	Y	SONORA	92,274
4111700776	JALISCO LOPEZ MATEOS	Y	VERACRUZ	290,492
4111700777	JALISCO PRIV. M ADERO	Y	TLAXCALA	498,962
4111700778	YUCATAN ZACATECAS	Y	TLAXCALA	153,790
4111700779	TLAXCALA YUCATAN	Y	JALISCO	68,351
4111700780	JALISCO TLAXCALA	Y	M ONTERREY	102,527
4111700781	HIDALGO PRIV. M ADERO	Y	AV. M ONTERREY	601,489
4111700782	HIDALGO PRIV. M ADERO	Y	AV. M ONTERREY	615,159
4111700783	GUERRERO LOPEZ MATEOS	Y	AVE. M ONTERREY	563,896
4111700784	SINALOA LOPEZ MATEOS	Y	AVE. M ONTERREY	516,050
4111700785	MORELOS LOPEZ MATEOS	Y	ZACATECAS	464,787
4111700786	SAN LUIS LOPEZ MATEOS	Y	MONTERREY	416,941
4111700787	TAMAULIPAS LOPEZ MATEOS	Y	MONTERREY	375,931
4111700788	AV. M ONTERREY TAMAULIPAS	Y	JALISCO	529,720
4111700789	AV. M ONTERREY TAMAULIPAS	Y	JALISCO	529,720
4111700790	QUERETARO TAMAULIPAS	Y	MONTERREY	157,207
4111700791	AV. MADERO TAMAULIPAS	Y	AGUASCALIENTES	649,335
4111700792	TAMAULIPAS MADERO	Y	SONORA	334,920
4111700793	GUANAJUATO MADERO	Y	MONTERREY	324,667
4111700794	DURANGO MADERO	Y	MONTERREY	280,239
4111700795	CHIHUAHUA MADERO	Y	MONTERREY	218,723
4111700796	CHIAPAS MADERO	Y	MONTERREY	184,548
4111700797	COLIMA MADERO	Y	MONTERREY	140,120
4111700798	COAHUILA MADERO	Y	MONTERREY	102,527
4111700799	CAMPECHE MADERO	Y	MONTERREY	513
4111700800	AGUASCALIENTES MADERO	Y	MONTERREY	17,088
4111700801	AGUASCALIENTES MADERO	Y	MONTERREY	23,923
4111700802	AGUASCALIENTES M ADERO	Y	MONTERREY	20,505
4111700803	AV. M ONTERREY AGUASCALIENTES	Y	TAMAULIPAS	827,047
4111700804	AV. M ONTERREY AGUASCALIEN TES	Y	TAMAULIPAS	830,465
4111700805	AV. M ONTERREY AGUASCALIENTES	Y	DURANGO	642,499
4111700806	MADERO LOPEZ MATEOS	Y	AGUASCALIENTES	580,984
4111700807	OAXACA LOPEZ MATEOS	Y	CHIHUAHUA	170,878
4111700808	NVO. LEON LOPEZ MATEOS	Y	CAMPECHE	468,204
4111700809	NAYARIT LOPEZ MATEOS	Y	AGUASCALIENTES	526,303
4111700810	M ICHOACAN LOPEZ MATEOS	Y	AGUASCALIENTES	519,468
4111700811	LOPEZ M ATEOS MICHOACAN	Y	OAXACA	345,173
4111700812	LOPEZ M ATEOS OAXACA	Y	MADERO	174,295
4111700813	LOPEZ M ATEOS MICHOACAN	Y	OAXACA	345,173
4111700814	GUANAJUATO MICHOACAN	Y	NVO. LEON	259,734
4111700815	GUANAJUATO OAXACA	Y	MADERO	157,207
4111700816	DURANGO MICHOACAN	Y	NVO. LEON	269,986
4111700817	DURANGO OAXACA	Y	MADERO	123,032
4111700818	CHIHUAHUA MICHOACAN	Y	MADERO	457,952
4111700819	CHIAPAS MICHOACAN	Y	MADERO	434,029
4111700820	COLIMA MICHOACAN	Y	MADERO	410,106
4111700821	COAHUILA MICHOACAN	Y	MADERO	382,766
4111700822	CAMPECHE MICHOACAN	Y	MADERO	362,260
4111700823	AGUASCALIENTES MICHOACAN	Y	MADERO	334,920
4111700824	AGUASCALIENTES CHILE	Y	MADERO	287,074
4111700825	AGUASCALIENTES MICHOACAN	Y	MADERO	334,920
4111700826	LOPEZ M ATEOS	d JALISCO	Y LOPEZ MATEOS	403,271
4111700827	PUEBLA JALISCO	Y	SAN LUIS	324,667
4111700828	OAXACA JALISCO	Y	LOPEZ M ATEOS	403,271

4111700829	OAXACA JALISCO	Y	LOPEZ MATEOS	403,271
4111700830	10 JALISCO	Y	LOPEZ MATEOS	461,369
4111700831	PRIV. NVO. LEON PRIV. SAN LUIS	Y	LOPEZ M ATEOS	58,098
4111700832	JALISCO 10	Y	LOPEZ MAT	615,159
4111700833	JALISCO LOPEZ MATEOS	Y	PRIV. MADERO	61,516
4111700834	HIDALGO OAXACA	Y	PRIV. MADERO	375,931
4111700835	HIDALGO LOPEZ MATEOS	Y	PRIV. MADERO	37,593
4111700836	GUERRERO OAXACA	Y	LOPEZ MATEOS	345,173
4111700837	SINALOA OAXACA	Y	LOPEZ MATEOS	300,744
4111700838	SINALOA OAXACA	Y	PUEBLA	157,207
4111700839	MORELOS OAXACA	Y	LOPEZ MATEOS	266,569
4111700840	SAN LUIS OAXACA	Y	LOPEZ MATEOS	232,393
4111700841	LOPEZ MATEOS OAXACA	Y	LOPEZ MATEOS	181,130
4111700842	LOPEZ MATEOS 10	Y	PRIV. NVO.	160,625
4111700843	PRIV. SAN LUIS 10	Y	PRIV. NVO.	160,625
4111700844	M. OTHON A. PERALTA	Y	PLATON SANCHEZ	215,306
4111700845	M. ACUÑA LOPEZ MATEOS	Y	AGUASCALIENTES	526,303
4111700846	A. PLAZA ESPARZA OTEO	Y	AGUASCALIENTES	495,545
4111700847	FEDERICO GOMBOA BLVD. LOPEZ MATEOS Y A. PERALTA			256,316
4111700848	JESUS URUETA BLVD. LOPEZ MATEOS Y A. PERALTA			256,316
4111700849	MIGUEL GUTIERREZ JUVENTINO ROSAS Y A. PERALTA			47,846
4111700850	PRIV. BRASIL P. SAN CHEZ Y AGUASCALIENTES			34,176
4111700851	BLVD. LOPEZ MATEOS PRIV. 1ERO. DE MAYO Y F. GAMBOA			290,492
4111700852	ESPARZA OTEO A. PLAZA Y MICHOACAN			194,800
4111700853	BLVD. LOPEZ MATEOS A.PLAZA Y MICHOACAN			187,965
4111700854	M. PONCE J. URUETA Y MICHOACAN			348,590
4111700855	JULIAN CARRILLO J. URUETA Y MICHOACAN			348,590
4111700856	L. DE TEJADA J. URUETA Y F. GAMBOA			78,604
4111700857	L. DE TEJADA A. PLAZA Y MICHOACAN			194,800
4111700858	JUVENTINO ROSAS 1o. MAYO Y MICHOACA			567,313
4111700859	A. PERALTA M. GUTIERREZ Y MICHOACAN			543,390
4111700860	VILLAGRAN A. PLAZA Y MICHOACAN			205,053
4111700861	GUEMEZ A. PLAZA Y MICHOACAN			198,218
4111700862	PADILLA A. PLAZA Y MICHOACAN			205,053
4111700863	PLATON SAN CHEZ A. PLAZA Y MICHOACAN			205,053
4111700864	AGUASCALIENTES 1o. MAYO Y MICHOACA			577,566
4111700865	1o. MAYO LOPEZ MATEOS Y J. ROSAS			201,635
4111700866	1o. MAYO J. ROSAS Y SOR J. INES			215,306
4111700867	1o. M AYO J. ROSAS Y SOR J. INES			215,306
4111700868	BLVD. LOPEZ MATEOS 1o. M AYO Y CALLE 1			102,527
4111700869	10 4TA. AVE.	Y	LOPEZ MATEOS	348,590
4111700870	9 4TA. AVE.	Y	2DA. AVE	228,976
4111700871	9 2DA. AVE.	Y	LOPEZ M ATEOS	119,614
4111700872	8 4TA. AVE .	Y	LOPEZ MATEOS	334,920
4111700873	7 4TA. AVE.	Y	LOPEZ MATEOS	334,920
4111700874	6 4TA. AVE.	Y	LOPEZ MATEOS	334,920
4111700875	5 4TA. AVE	Y	LOPEZ MATEOS	324,667
4111700876	4 4TA.AVE	Y	LOPEZ MATEOS	324,667
4111700877	3 4TA.AVE	Y	LOPEZ MATEOS	334,920
4111700878	2 4TA.AVE	Y	LOPES MATEOS	334,920
4111700879	1 4TA.AVE	Y	2DA. AVENIDA	228,976
4111700880	1 2DA.AVE	Y	LOPEZ M ATEOS	126,449
4111700881	0 4TA.AVE	Y	PRIVADA	119,614
4111700882	PRIV. 1ERO. DE MAYO 2DA. AVE	Y	LOPEZ M ATEOS	109,362
4111700883	AVE. DE LOS LEONES 4TA.AVE	Y	LOPEZ MATEOS	341,755
4111700884	4TA.AVE CALLE 2	Y	CALLE 10	447,699
4111700885	3ERA.AVE AV.DE LOS LEONES	Y	CALLE 10	584,401
4111700886	2DA.AVE AV.DE LOS LEONES	Y	CALLE 1	82,021
4111700887	2DA.AVE CALLE 1	Y	CALLE 9	451,117
4111700888	2DA.AVE CALLE 9	Y	CALLE 10	41,011
4111700889	LOPEZ MATEOS AV.DE LOS LEONES	Y	CALLE 3	266,569
4111700890	LOPEZ MATEOS 6	Y	7	102,527
4111700891	CALLE 10 6TA.AVE	Y	4TA.AVE.	239,229
4111700892	9 CMO. DEL ARENAL	Y	4TA. AVE	256,316

4111700893	8 6TA. AVE. Y 4TA. AVE	239,229
4111700894	7 6TA. AVE. Y 4TA. AVE	239,229
4111700895	6 5TA. AVE. Y 4TA. AVE	109,362
4111700896	CMO. DEL ARENAL TIJERINA Y 5TA. AVE	68,351
4111700897	6 6TA. AVE. Y TIJERIN A	82,021
4111700898	5 6TA. AVE. Y 4TA. AVE	143,537
4111700899	4 6TA. AVE. Y 4TA. AVE	228,976
4111700900	3 6TA. AVE. Y 4TA. AVE	222,141
4111700901	2 6TA. AVE. Y 5TA. AVE	61,516
4111700902	2 5TA. AVE. Y 4TA. AVE	153,790
4111700903	1 5TA. AVE. Y 4TA. AVE	153,790
4111700904	1 5TA. AVE. Y 4TA. AVE	153,790
4111700905	6TA. AVE 2 Y 10	488,710
4111700906	5TA. AVE 1 Y 2	58,098
4111700907	5TA. AVE 1 Y 2	54,681
4111700908	TIJERINA 3 Y 7	218,723
4111700909	5TA. AVE 5 Y 10	256,316
4111700910	10 UNIVERSIDAD Y 6TA. AVE	136,702
4111700911	9 UNIVERSIDAD Y ARENAL	95,691
4111700912	9 UNIVERSIDAD Y ARENAL	99,109
4111700913	8 UNIVERSIDAD Y 6TA. AVE	123,032
4111700914	8 UNIVERSIDAD Y 6TA. AVE	123,032
4111700915	7 UNIVERSIDAD Y 6TA. AVE	123,032
4111700916	7 UNIVERSIDAD Y 6TA. AVE	123,032
4111700917	6 UNIVERSIDAD Y 6TA. AVE	123,032
4111700918	6 UNIVERSIDAD Y 6TA. AVE	126,449
4111700919	5 UNIVERSIDAD Y 6TA. AVE	109,362
4111700920	5 UNIVERSIDAD Y CTO. SAN FELIPE	68,351
4111700921	CARRANZA UNIVERSIDAD Y 6TA. AVE	167,460
4111700922	2 DIAGONAL NTE-SUR Y 6TA.AVE	54,681
4111700923	AV. UNIVERSIDAD DIAGONAL NTE-SUR Y 10	512,633
4111700924	PRIV. PINOS CARRANZA Y CERRADA	88,856
4111700925	PRIV. BOSTON CARRANZA Y CERRADA	34,176
4111700926	CTO. SAN FELIPE 5 Y CERRAD	287,074
4111700927	6TA. AVE 6 Y 8	157,207
4111700928	ARENAL 8 Y 9	68,351
4111700929	CDA. SAUCE BARDA Y AVE. MONTERREY	187,965
4111700930	AV. MONTERREY CERRO DEL BERNAL Y CDA. SAUCE	116,197
4111700931	CDA. RIO CONCHOS CERRADA Y RIO SAN MARCOS	41,011
4111700932	PRIV. RIO CONCHOS CERRADA Y RIO SAN MARCOS	68,351
4111700933	CERRO DEL BERNAL CERRADA Y AV. M ONTERREY	150,372
4111700934	STO. LA M ARINA CERRADA Y AV.MONTERREY	160,625
4111700935	RIO SAN MARCOS STO.LA MARINA Y CDA. RIO CONCHOS	102,527
4111700936	AV. M ON TERREY STO.LA MARINA Y CERRO DEL BERNAL	44,428
4111700937	PUERTO MANZANILLO PUERTO ESCONDIDO Y AV. MONTERREY	177,713
4111700938	PUERTO ESCONDIDO MANZANILLO Y CERRADA	58,098
4111700939	PUERTO PROGRESO PEÑA SUCRES Y CERRADA	129,867
4111700940	PTO. VALLARTA PEÑA SUCRES Y CERRADA	129,867
4111700941	PTO. MARQUES PEÑA SUCRES Y CERRADA	129,867
4111700942	PTO. ACAPULCO PEÑA SUCRES Y CERRADA	129,867
4111700943	ZIGUATANEJO PEÑA SUCRES Y PRIV.ACAPULCO	17,088
4111700944	PRIV. ACAPULCO ZIGUATANEJO Y PTO. ACAPULCO	44,428
4111700945	AV.MONTERREY PTO.MANZANILLO Y STO. LA MARINA	82,021
4111700946	AV.MONTERREY PEÑA SUCRES Y STO.LA MARINA	160,625
4111700947	AV.MONTERREY PEÑA SUCRES Y MANZANILLO	82,021
4111700948	PRIV. FLAMBOYAN ARENAL Y CERRADA	51,263
4111700949	PRIV.SOTO LA MARINA CASTOR BLANCO Y CERRADA	13,670
4111700950	CASTOR BLANCO PRIV. FLAMBOYAN Y PRIV. STO LA MARINA	41,011
4111700951	CMO. DEL ARENAL PRIV. FLAMBOYAN Y RIO CONCHOS	75,186
4111700952	PTO. MANZANILLO CMO. DEL ARENAL Y PTO.ESCONDIDO	157,207
4111700953	CMO.DEL ARENAL CASTOR GRIS Y PRIV. FLAMBOYAN	218,723
4111700954	CASTOR BLANCO CASTOR GRIS Y PRIV. FLAMBOYAN	181,130
4111700955	CASTOR VERDE CASTOR GRIS Y CERRADA	136,702
4111700956	CASTOR AZUL CASTOR GRIS Y CERRADA	136,702

4111700957	CASTOR ROJO CASTOR GRIS	Y	CERRADA	136,702
4111700958	PEÑA SUCRE LORENZO SEGURA	Y	AV.MONTERREY	280,239
4111700959	PRIV. MONTERREY A. FLORES	Y	AV.MONTERREY	177,713
4111700960	CMO. DEL ARENAL CARLOS G. FLORES	Y	PEÑA SUCRES	68,351
4111700961	LORENZO SEGURA CARLOS G. FLORES	Y	PEÑA SUCRES	61,516
4111700962	F. MONTALVO CARLOS G. FLORES	Y	PEÑA SUCRES	68,351
4111700963	A. SALMON CARLOS G. FLORES	Y	PEÑA SUCRES	75,186
4111700964	A.FLORES PRIV.MONTERREY	Y	PEÑA SUCRES	82,021
4111700965	PRIV.PTO VALLARTE PRIV.MONTERREY	Y	PEÑA SUCRES	61,516
4111700966	PRIV.ACAPULCO PRIV. MONTERREY	Y	PEÑA SUCRES	68,351
4111700967	PRIV.ZIGUATANEJO PRIV.MONTERREY	Y	PEÑA SUCRES	68,351
4111700968	PRIV. ESTADIO ZIGUATANEJO	Y	MONTERREY	41,011
4111700969	AV. M ONTERREY PRIV. M ONTERREY	Y	PEÑA SUCRES	78,604
4111700970	AV.MONTERREY PRIV. MONTERREY	Y	PEÑA SUCRES	78,604
4111700971	CARLOS G. FLORES CMO. DEL ARENAL	Y	F. MONTALVO	82,021
4111700972	M. DIAZ CMO. DEL ARENAL	Y	A. FLORES	164,042
4111700973	TLAXCALA A.FLORES	Y	JALISCO	85,439
4111700974	TLAXCALA A. FLORES	Y	JALISCO	61,516
4111700975	B.MONTESINOS JALISCO	Y	A. FLORES	123,032
4111700976	CMO. DEL ARENAL M. DIAZ	Y	CARLOS G. FLO	102,527
4111700977	LORENZO SEGURA M. DIAZ	Y	CARLOS G. FLO	105,944
4111700978	FEDERICO MONTALVO M. DIAZ	Y	CARLOS G. FLO	109,362
4111700979	A. SALMON M. DIAZ	Y	CARLOS G. FLO	112,779
4111700980	A. FLORES M. DIAZ	Y	PRIV. MONTE	109,362
4111700981	AV.MONTERREY JALISCO	Y	PRIV. MONTE	47,846
4111700982	AV.MONTERREY JALISCO	Y	PRIV.MONTE	47,846
4111700983	ENCINO ZAPOTE	Y	ARENAL	136,702
4111700984	ZAPOTE PINO	Y	ENCINO	27,340
4111700985	OLIVO CEDRO	Y	ENCINO	54,681
4111700986	FRESNO CEDRO	Y	ENCINO	54,681
4111700987	NOGAL CEDRO	Y	ENCINO	54,681
4111700988	INSURGENTES MADERO	Y	B. DOMINGUEZ	64,933
4111700989	LIBERTAD MADERO	Y	A. SERDAN	126,449
4111700990	INDEPENDENCIA MADERO	Y	A.SERDAN	133,284
4111700991	INDEPENDENCIA A.SERDAN	Y	A.NERVO	64,933
4111700992	CENTENARIO MADERO	Y	A.NERVO	218,723
4111700993	CENTENARIO A.NERVO	Y	J. GARCIA	146,955
4111700994	HIDALGO MADERO	Y	J. GARCIA	328,085
4111700995	HIDALGO J.GARCIA	Y	A.MONTERREY	23,923
4111700996	16 DE SEPT. MADERO	Y	J. GARCIA	328,085
4111700997	16 DE SEPT. J. GARCIA	Y	AV. MONTERREY	27,340
4111700998	REFORMA MADERO	Y	A. NERVO	338,337
4111700999	ZARAGOZA MADERO	Y	A.SERDAN	167,460
4111701000	ZARAGOZA A.SERDAN	Y	AV. MONTERREY	225,558
4111701001	MORELOS MADERO	Y	A.SERDAN	218,723
4111701002	MORELOS A.SERDAN	Y	J. GARCIA	129,867
4111701003	MORELOS J.GARCIA	Y	AV. MONTERREY	27,340
4111701004	GUERRERO MADERO	Y	AV.MONTERREY	355,425
4111701005	LEONA AVICARIO MADERO	Y	AV.MONTERREY	355,425
4111701006	CHAPULTEPEC MADERO	Y	AV.MONTERREY	355,425
4111701007	CHAPULTEPEC "MADERO	Y	B, DOMINGUEZ"	68,351
4111701008	ALDAMA MADERO	Y	AV.MONTERREY	348,590
4111701009	ALDAMA B.DOMINGUEZ	Y	H.CHAPULTEC	167,460
4111701010	MADERO ALDAMA	E	INSURGENTES	604,906
4111701011	MADERO CHAPILTEPEC	Y	GUERRERO	99,109
4111701012	B.DOMINGUEZ ALDAMA	E	INSURGENTES	591,236
4111701013	B.DOMINGUEZ ALDAMA	Y	CHAPULTEPEC	51,263
4111701014	A. SERDAN ALDAMA	Y	LIBERTAD	539,973
4111701015	A. NERVO ALDAMA	Y	MORELOS	208,471
4111701016	A.NERVO MORELOS	Y	CENTENARIO	222,141
4111701017	PINO SUAREZ ALDAMA	Y	CENTENARIO	416,941
4111701018	JESUS GARCIA ALDAMA	Y	CENTENARIO	403,271
4111701019	AV.MONTERREY ALDAMA	E	HIDALGO	355,425
4111701020	H.CHAPULTEPEC ALDAMA	Y	CHAPULTEPEC	61,516

4111701021	AV.MONTERREY PACHUCA	Y	ORIZABA	34,176
4111701022	AV.MONTERREY MORELIA	Y	5 DE MAYO	136,702
4111701023	AV.MONTERREY JUAREZ	Y	OBREGON	126,449
4111701024	CHILE PACHUCA	Y	ORIZABA	44,428
4111701025	COLOMBIA PACHUCA	Y	LINARES	249,481
4111701026	BRASIL PACHUCA	Y	JUAREZ	375,931
4111701027	D.MIRON PACHUCA	Y	J. DURATH	461,369
4111701028	CECILIA PACHUCA	Y	5 DE MAYO	321,250
4111701029	CHARRO PACHUCA	Y	MORELIA	187,965
4111701030	BOLIVIA PACHUCA	Y	J- DONATH	457,952
4111701031	N.HEROES PACHUCA	Y	OBREGON	495,545
4111701032	N. HEROES PACHUCA	Y	JUAREZ	365,678
4111701033	1ERO. DE MAYO PACHUCA	Y	OBREGON	492,127
4111701034	PACHUCA 1ERO. DE M AYO	Y	D.MIRON	307,580
4111701035	PACHUCA D.MIRON	Y	CHILE	184,548
4111701036	PACHUCA CHILE	Y	MONTERREY	27,340
4111701037	PACHUCA CHILE	Y	MONTERREY	34,176
4111701038	ORIZABA 1ERO. DE M AYO	Y	CHILE	468,204
4111701039	ORIZABA CHILE	Y	MONTERREY	10,253
4111701040	NECAXA 1ERO. DE MAYO	Y	N. HEROES	61,516
4111701041	NECAXA N. HEROES	Y	CHILE	375,931
4111701042	MORELIA 1o. MAYO	Y	COLOMBIA	375,931
4111701043	MORELIA COLOMBIA	Y	MONTERREY	23,923
4111701044	LINARES 1o. MAYO	Y	MONTERREY	348,590
4111701045	5 DE MAYO 1o. MAYO	Y	MONTERREY	300,744
4111701046	JUAREZ 1o. MAYO	Y	MONTERREY	256,316
4111701047	JUAREZ 1o.MAYO	Y	MONTERREY	273,404
4111701048	ALLENDE 1o.MAYO	Y	MONTERREY	218,723
4111701049	OBREGON 1o.MAYO	Y	N.HEROES	61,516
4111701050	HERRY DORANT N.HEROES	Y	D.MIRON	109,362
4111701051	AV.MONTERREY SONORA	Y	PACHUCA	273,404
4111701052	FRANCIA AGUASCALIENTES	Y	PRIV. J.SIERRA	205,053
4111701053	FRANCIA AGUASCALIENTES	Y	J.SIERRA	71,769
4111701054	FRANCIA M. ANGEL	Y	PRIV. SOR JUANA	68,351
4111701055	ESPAÑA AGUASCALIENTES	Y	SALTILLO	352,008
4111701056	DINAMARCA AGUASCALIENTES	Y	18 MARZO	451,117
4111701057	CHILE AGUASCALIENTES	Y	SONORA	215,306
4111701058	CHILE SONORA	Y	PACHUCA	252,899
4111701059	CHILE AGUASCALIENTES	Y	R.ARIZPE	352,008
4111701060	COLOMBIA M. ANGEL	Y	CUBA	129,867
4111701061	COLOMBIA CUBA	Y	SALTILLO	123,032
4111701062	COLOMBIA SALTILLO	Y	PACHUCA	187,965
4111701063	COLOMBIA AGUASCALIENTES	Y	M. ANGEL	13,670
4111701064	BRASIL AGUASCALIENTES	Y	PACHUCA	423,776
4111701065	D. MIRON AGUASCALIENTES	Y	PACHUCA	410,106
4111701066	CECILIA AGUASCALIENTES	Y	PACHUCA	389,601
4111701067	PRIV. BOGOTA S. JUANA	Y	18 MARZO	314,415
4111701068	CHARRO S. JUANA	Y	CUBA	54,681
4111701069	CHARRO CUBA	Y	PACHUCA	317,832
4111701070	BOLIVIA SOR JUANA	Y	CUBA	54,681
4111701071	BOLIVIA CUBA	Y	PACHUCA	321,250
4111701072	NIÑOS HEROES SOR JUANA	Y	PACHUCA	375,931
4111701073	NIÑOS HEROES SOR JUANA	Y	CUBA	58,098
4111701074	NIÑOS HEROES CUBA	Y	PACHUCA	321,250
4111701075	1o. MAYO SOR JUANA	Y	PACHUCA	375,931
4111701076	SOR JUANA 1o.MAYO	Y	DIAZ MIRON	430,611
4111701077	AGUASCALIENTES MICHOACAN	Y	MADERO	207,787
4111701078	SOR JUANA NIÑOS HEROES	Y	COLOMBIA	492,127
4111701079	J. SIERRA FRANCIA	Y	MONTERREY	51,263
4111701080	J.SIERRA FRANCIA	Y	MONTERREY	47,846
4111701081	M. ANGEL COLOMBIA	Y	CHILE	58,098
4111701082	M. ANGEL CHILE	Y	FRANCIA	187,965
4111701083	PRIV. SOR JUANA D. MIRON	Y	MONTERREY	362,260
4111701084	PRIV. SOR JUANA FRANCIA	Y	MONTERREY	54,681

4111701085	CUBA 1o.MAYO	Y	MONTERREY	745,026
4111701086	SONORA 1o. MAYO	Y	CHILE	563,896
4111701087	SONORA CHILE	Y	MONTERREY	119,614
4111701088	SALTILLO 1o. MAYO	Y	ESPAÑA	652,752
4111701089	R. ARIZPE 1o. MAYO	Y	AV.MONTERREY	615,159
4111701090	R. ARIZPE 1o.MAYO	Y	MONTERREY	615,159
4111701091	18 DE MARZO 1o.MAYO	Y	CHILE	512,633
4111701092	18 DE MARZO CHILE	Y	MONTERREY	51,263
4111701093	2DA. AVE. EJ. MEXICANO	Y	AV. DE LOS LEONES	266,569
4111701094	AV. DE LOS LEONES R.BUSTAMANTE	Y	LOPEZ MATEOS	321,250
4111701095	PRIV. CARRANZA R.BUSTAMANTE	Y	CERRADA	88,856
4111701096	CARRANZA 3 ERA.	Y	LOPEZ MATEOS	222,141
4111701097	1o. MAYO L. MATEOS	Y	EJE. MEXICANO	170,878
4111701098	CARRANZA L. MATEOS	Y	EJE. MEXICANO	136,702
4111701099	PROL.SARABIA R. BUSTAMANTE	Y	LOPEZ MATEOS	338,337
4111701100	PROL.P. J. MENDEZ R. BUSTAMANTE	Y	LOPEZ MATEOS	324,667
4111701101	EJER. MEXICANO R. BUSTAMANTE	Y	LOPEZ MATEOS	341,755
4111701102	EJER.MEXICANO R.BUSTAMANTE	Y	LOPEZ MATEOS	136,702
4111701103	R.BUSTAMANTE EJE.MEXICANO	Y	AV.LOS LEONES	396,436
4111701104	R.BUSTAMANTE PROL. SARABIA	Y	AV. LOS LEONES	68,351
4111701105	NEZAHUALCOATL CERRADA	Y	PROL. P. J. MENDEZ	157,207
4111701106	QUITLAHUAC CERRADA	Y	PROL. P. J. MENDEZ	150,372
4111701107	MOCTEZUMA CERRADA	Y	PROL. SARABIA	150,372
4111701108	HUITZILOPZTLI CERRADA	Y	P.J.MENDEZ	150,372
4111701109	3ERA.AVE E.MEXICANO	Y	AV. LOS LEONES	341,755
4111701110	20 DE NOV. 13 DE ENERO	Y	DURANGO	123,032
4111701111	"EDIF-A,B Y C " DURANGO	Y	BURGOS	41,011
4111701112	13 DE ENERO 20 DE NOV.	Y	P.J.MENDEZ	27,340
4111701113	PRIV. 13 DE ENERO 13 DE ENERO	Y	CERRADA	27,340
4111701114	PRIV. DURANGO 20 DE NOV.	Y	PRIV. S/N	92,274
4111701115	DURANGO 20 DE NOV.	Y	P.J.MENDEZ	164,042
4111701116	BURGOS 20 DE NOV.	Y	P.J. MENDEZ	95,691
4111701117	REVOLUCION MADERO	Y	NOGAL	64,933
4111701118	20 DE NOV. NOGAL	Y	EUCALIPTO	222,141
4111701119	NOGAL CIPRES	Y	20 DE NOV.	58,098
4111701120	NOGAL CIPRES	Y	20 DE NOV.	54,681
4111701121	AV. CEDROS PINOS	Y	COLORINES	119,614
4111701122	JACARANDAS ARRAYAN	Y	PALMAS	181,130
4111701123	INSURGENTES PINOS	Y	PINO SUARES	112,779
4111701124	JACARANDAS PALMAS	Y	R. NARANJOS	17,088
4111701125	20 DE NOV. R. NARANJOS	Y	EUCALIPTO	51,263
4111701126	ARRAYAN NOGAL	E	INSURGENTES	68,351
4111701127	PINOS NOGAL	E	INSURGENTES	129,867
4111701128	FRESNO INSURGENTES	Y	AVE.JACANDAS	85,439
4111701129	R.TABACHIN INSURGENTES	Y	AVE.JACANDAS	129,867
4111701130	SAUCE PINO SUAREZ	Y	AV.JACARANDAS	78,604
4111701131	CIPRES AV.CEDROS	Y	NOGAL	71,769
4111701132	CIPRES AV.CEDROS	Y	NOGAL	20,505
4111701133	R. LAUREL AV.CEDROS	Y	NOGAL	95,691
4111701134	R. CEDROS AV.CEDROS	Y	20 DE NOV	68,351
4111701135	COLORINES AV.CEDROS	Y	20 DE NOV	75,186
4111701136	P.ZUAREZ INSURGENTES	Y	PALMAS	92,274
4111701137	PALMAS P.SUAREZ	Y	20 DE NOV	140,120
4111701138	R.NARANJOS JACARANDAS	Y	20 DE NOV	112,779
4111701139	R. PIRULI EUCALIPTO	Y	20 DE NOV	129,867
4111701140	EUCALIPTO JACARANDAS	Y	20 DE NOV	61,516
4111701141	MADERO INSURGENTES	Y	P.J.MENDEZ	375,931
4111701142	ARQUITECTO INGENIEROS	Y	CERRADA	88,856
4111701143	LICENCIADOS INGENIEROS	Y	CERRADA	88,856
4111701144	AV. LEONES AV.UNIVERSIDAD	Y	4TA. AVE	457,952
4111701145	INGENIEROS LICENCIADOS	Y	ARQUITECTOS	51,263
4111701146	MEDICOS LICENCIADOS	Y	ARQUITECTOS	51,263
4111701147	CONTADORES AV. LOS LEONES	Y	ARQUITECTOS	64,933
4111701148	"AV. "" A "" AV. UNIVERSIDAD	Y	CERRADA	112,779

4111701149	"AV. "" A "" AV.UNIVERSIDAD Y CERRADA	92,274
4111701150	UNIVERSIDAD AV. LOS LEONES Y DIAGONAL	205,053
4111701151	UNIVERSIDAD "AV. "" A "" Y DIAGONAL NTE"	71,769
4111701152	ZAPOTAL 4TA. AVE. Y 5TA. AVE.	157,207
4111701153	ZAPOTAL 4TA. AVE. Y 5TA. AVE.	157,207
4111701154	JALISCO L. MATEOS Y CALLE 3	164,042
4111701155	PRIV.JALISCO CALLE 3 Y ESPARTAL	30,758
4111701156	JALISCO CERRADA Y AV. MAESTRO	34,176
4111701157	F. GUARDIA L.MATEOS Y ESPARTAL	123,032
4111701158	F. GUARDIA 2DA. PRIV. Y AV. DEL MAESTRO	13,670
4111701159	INSURGENTES ESPARTAL Y SONORA	293,909
4111701160	PRIV. INSURGENTES L. MATEOS Y CALLE 5	30,758
4111701161	INDEPENDENCIA AV. DEL MAESTRO Y CUBA	105,944
4111701162	PRIV. INDEPENDENCIA CUBA Y SONORA	54,681
4111701163	CENTENARIO ESPARTAL Y 2DA. PRIV.	109,362
4111701164	CENTENARIO 2DA. PRIV. Y CUBA	164,042
4111701165	CENTENARIO CUBA Y SONORA	51,263
4111701166	INSURGENTES SONORA Y NECAXA	420,359
4111701167	INSURGENTES R. ARIZPE Y 18 DE MARZO	27,340
4111701168	INSURGENTES BARDAS) 5 DE MAYO Y OBREGON	228,976
4111701169	INSURGENTES ORIZABA Y ORIZABA	20,505
4111701170	LIBERTAD 18 DE MARZO Y NECAXA (BARDAS CEMENTERIO)	215,306
4111701171	LIBERTAD SALTILLO Y 18 DE MARZO	136,702
4111701172	LIBERTAD 5 DE MAYO Y OBREGON	177,713
4111701173	INDEPENDENCIA R.ARIZPE Y NECAXA (BARDAS CEMENTE)	252,899
4111701174	INDEPENDENCIA MORELIA Y OBREGON	259,734
4111701175	CENTENARIO SALTILLO Y 18 DE MARZO	123,032
4111701176	CENTENARIO 18 DE MARZO Y RIO VERDE (MADERO)	71,769
4111701177	CENTENARIO RIO VERDE Y 5 DE MAYO	314,415
4111701178	CENTENARIO 5 DE MAYO Y OBREGON	259,734
4111701179	CENTENARIO 18 DE MARZO Y ORIZABA	136,702
4111701180	CENTENARIO RIO VERDE Y LINARES	263,151
4111701181	HIDALGO SALTILLO Y 18 DE MARZO	126,449
4111701182	HIDALGO 18 DE MARZO Y LINARES	334,920
4111701183	HIDALGO LINARES Y OBREGON	266,569
4111701184	HIDALGO SALTILLO Y RAMOS ARIZPE	61,516
4111701185	16 DE SEPT. SALTILLO Y OBREGON	731,356
4111701186	16 DE SEPT. R.ARIZPE Y 18 DE MARZO (20 NOV)	23,923
4111701187	16 DE SEPT. R.ARIZPE Y 18 DE MARZO (MADERO)	34,176
4111701188	16 DE SEPT. R.ARIZPE Y 18 DE MARZO (U.NAL)	34,176
4111701189	16 DE SEPT. R.ARIZPE Y 18 DE MARZO	58,098
4111701190	5 DE FEBRERO LINARES Y OBREGON	263,151
4111701191	REFORMA LINARES Y OBREGON	263,151
4111701192	ZARAGOZA LINARES Y OBREGON	256,316
4111701193	ZARAGOZA ALLENDE Y OBREGON	47,846
4111701194	MORELOS LINARES Y 5 DE MAYO	61,516
4111701195	MORELOS 5 DE MAYO Y OBREGON	177,713
4111701196	MORELOS LINARES Y OBREGON	259,734
4111701197	16 DE SEPT. SALTILLO Y PLANTA OBRERA	99,109
4111701198	16 DE SEPT. SALTILLO Y PLANTA OBRERA	99,109
4111701199	SONORA INDEPENDENCIA Y F. GUARDIA	136,702
4111701200	SALTILLO 16 DE SEPT. E INDEPENDENCIA	143,537
4111701201	SALTILLO INSURGENTES Y F. GUARDIA	61,516
4111701202	R. ARIZPE 16 DE SEPT. Y LIBERTAD	201,635
4111701203	R.ARIZPE INSURGENTES Y F. GUARDIA	51,263
4111701204	R.ARIZPE 16 DE SEPT. E HIDALGO (20 NOV.)	47,846
4111701205	R.ARIZPE INSURGENTES Y F. GUARDIA (U.NAC.)	51,263
4111701206	18 DE MARZO 16 DE SEPT. E INSURGENTES (U.NAC)	228,976
4111701207	18 DE MARZO 16 DE SEPT. Y CENTENARIO (MADERO)	102,527
4111701208	18 DE MARZO 16 DE SEPT. Y CENTENARIO (GRAV.MAD)	102,527
4111701209	18 DE MARZO CENTENARIO Y LIBERTAD	102,527
4111701210	18 DE MARZO LIBERTAD E INSURGENTES	20,505
4111701211	18 DE MARZO LIBERTAD Y F.GUARDIA	95,691
4111701212	RIO VERDE 16 DE SEPT. Y CENTENARIO	102,527

4111701213	RIO VERDE CENTENARIO	Y	INSURGENTES	136,702
4111701214	PACHUCA INSURGENTES	Y	F. GUARDIA	61,516
4111701215	ORIZABA 16 DE SEPT.	Y	LIBERTAD	194,800
4111701216	ORIZABA LIBERTAD	E	INSURGENTES	41,011
4111701217	ORIZABA INSURGENTES	Y	F. GUARDIA	47,846
4111701218	ORIZABA CENTENARIO	Y	F. GUARDIA	51,263
4111701219	NECAXA 16 DE SEPT.	Y	F. GUARDIA	287,074
4111701220	MORELIA 16 DE SEPT.	E	INDEPENDENCIA	143,537
4111701221	LINARES MORELOS	E	INDEPENDENCIA	358,843
4111701222	LINARES 16 DE SEPT.	Y	CENTENARIO	102,527
4111701223	5 DE MAYO MORELOS	E	CENTENARIO	304,162
4111701224	5 DE MAYO CENTENARIO	Y	F. GUARDIA	194,800
4111701225	JUAREZ MORELOS	Y	F. GUARDIA	488,710
4111701226	ALLENDE MORELOS	Y	CENTENARIO	519,468
4111701227	OBREGON MORELOS	Y	CENTENARIO	259,734
4111701228	OBREGON CENTENARIO	Y	INDEPENDENCIA	51,263
4111701229	OBREGON INDEPENDENCIA	Y	F. GUARDIA	150,372
4111701230	5 DE FEBRERO CUBA	Y	SONORA	61,516
4111701231	5 DE FEBRERO QUERETARO	Y	R. VERDE	68,351
4111701232	5 DE FEBRERO SONORA	Y	QUERETARO	191,383
4111701233	5 DE FEBRERO R. VERDE	Y	L. DE TEJADA	181,130
4111701234	5 DE FEBRERO L. DE TEJADA	Y	LINARES	68,351
4111701235	5 DE FEBRERO SONORA	Y	QUERETARO (PLANTA OBRER	191,383
4111701236	5 DE FEBRERO QUERETARO	Y	L. DE TEJADA	252,899
4111701237	PRIV. REFORMA CUBA	Y	R. ARIZPE	184,548
4111701238	REFORMA L. MATEOS	Y	LINARES	632,247
4111701239	REFORMA L. MATEOS	Y	SONORA	116,197
4111701240	REFORMA L. MATEOS	Y	R. ARIZPE	239,229
4111701241	ZARAGOZA L. MATEOS	Y	LINARES	522,885
4111701242	ZARAGOZA L. MATEOS	Y	SALTILLO	75,186
4111701243	MORELOS L. MATEOS	Y	LINARES	498,962
4111701244	GUERRERO L. MATEOS	Y	OBREGON	724,521
4111701245	GUERRERO L. DE TEJADA	Y	OBREGON	331,502
4111701246	LEONA AVICARIO NAYARIT	Y	OBREGON	386,183
4111701247	L.G. FALCON NAYARIT	Y	L. DE TEJADA	58,098
4111701248	L.G. FALCON L. DE TEJADA	Y	OBREGON	328,085
4111701249	ALDAMA L. DE TEJADA	Y	MATAMOROS	58,098
4111701250	ALDAMA MATAMOROS	Y	OBREGON	256,316
4111701251	ABASOLO L. DE TEJADA	Y	JUAREZ	191,383
4111701252	ABASOLO JUAREZ	A	OBREGON	126,449
4111701253	I. COMONFORT JUAREZ	A	OBREGON	129,867
4111701254	I. COMONFORT MATAMOROS	Y	JUAREZ	129,867
4111701255	L. MATEOS QUERETARO	Y	ENTRADA DEL PUENTE	410,106
4111701256	CUBA REFORMA	Y	16 DE SEPT.	136,702
4111701257	SONORA ZARAGOZA	Y	16 DE SEPT.	263,151
4111701258	SONORA REFORMA	Y	5 DE FEBRERO	146,955
4111701259	SALTILLO ZARAGOZA	Y	16 DE SEPT.	259,734
4111701260	SALTILLO ZARAGOZA	Y	16 DE SEPT.	266,569
4111701261	R. ARIZPE L. MATEOS	Y	16 DE SEPT.	375,931
4111701262	R. ARIZPE REFORMA	Y	PLANTA OBRERA	184,548
4111701263	QUERETARO L. MATEOS	Y	5 DE FEBRERO	328,085
4111701264	QUERETARO L. MATEOS	Y	5 DE FEBRERO	328,085
4111701265	QUERETARO 5 DE FEBRERO	Y	16 DE SEPT.	51,263
4111701266	QUERETARO 5 DE FEBRERO	Y	16 DE SEPT.	51,263
4111701267	RIO VERDE L. MATEOS	Y	16 DE SEPT.	362,260
4111701268	PUEBLA L. MATEOS	Y	GUERRERO	51,263
4111701269	PUEBLA GUERRERO	Y	MORELOS	24,606
4111701270	PUEBLA ZARAGOZA	Y	REFORMA	24,606
4111701271	PUEBLA REFORMA	Y	16 DE SEPT.	95,691
4111701272	NAYARIT L.G. FALCON	Y	ZARAGOZA	187,965
4111701273	NAYARIT ZARAGOZA	Y	16 DE SEPT.	187,965
4111701274	L. DE TEJADA L. MATEOS	Y	ALDAMA	27,340
4111701275	L. DE TEJADA ALDAMA	Y	L.G. FALCON	51,263
4111701276	L. DE TEJADA L.G. FALCON	Y	5 DE FEBRERO	314,415

4111701277	L. DE TEJADA 5 DE FEBRERO Y 16 DE SEPT.	47,846
4111701278	MATAMOROS I. COMONFORT Y MORELOS	290,492
4111701279	5 DE MAYO I.COMONFORT Y L. AVICARIO	239,229
4111701280	5 DE MAYO LEON AVICARIO Y MORELOS	95,691
4111701281	JUAREZ I.COMONFORT Y ABASOLO	85,439
4111701282	JUAREZ ABASOLO Y MORELOS	242,646
4111701283	ALLENDE ABASOLO Y MORELOS	246,064
4111701284	OBREGON ABASOLO Y L. AVICARIO	150,372
4111701285	16 DE SEPT. CUBA Y SONORA	61,516
4111701286	OCAMPO TULA Y PORTES GIL	50,580
4111701287	JAUMAVE RAFAEL MDEZ. Y TULA	32,125
4111701288	JAUMAVE TULA Y PORTES GIL	44,428
4111701289	PRIV. JUAREZ L. MATEOS Y PORTES GIL	79,971
4111701290	PRIV. TULA CERRADA Y TULA	36,226
4111701291	PRIV. JUAREZ PRIV. JUAREZ Y PUENTE TAMPICO	155,840
4111701292	RAFAEL MENDEZ PRIV. JUAREZ Y JAUMAVE	54,681
4111701293	TULA PRIV. JUAREZ Y PRIV. TULA	53,997
4111701294	PORTES GIL PRIV. JUAREZ Y JAUMAVE	56,048
4111701295	PORTES GIL JAUMAVE Y OCAMPO	41,694
4111701296	PORTES GIL OCAMPO Y I.COMONFORT (PENAL)	17,088
4111701297	CENTENARIO ESPARTAL Y SOR JUANA	170,878
4111701298	BLVD. L. MATEOS CENTENARIO Y REVOLUCION	341,755
4111701299	5 ESPARTAL Y JALISCO	170,878
4111701300	4 ESPARTAL Y REVOLUCION	198,218
4111701301	3 ESPARTAL Y REVOLUCION	136,702
4111701302	3 ESPARTAL Y REVOLUCION	143,537
4111701303	PRIV. 6TA. JALISCO Y REVOLUCION	68,351
4111701304	PRIV. 5TA. JALISCO Y REVOLUCION	68,351
4111701305	ESPARTAL F. GUARDIA Y REVOLUCION	136,702
4111701306	ESPARTAL CENTENARIO E INSURGENTES	136,702
4111701307	ESPARTAL CENTENARIO Y 3	198,218
4111701308	1ERA. PRIV. CENTANARIO E INSURGENTES	119,614
4111701309	1ERA. PRIV. CENTENARIO E INSURGENTES	119,614
4111701310	2DA. PRIV. CENTENARIO Y F. GUARDIA	198,218
4111701311	1ERA. PRIV. INSURGENTES Y CERRADA	85,439
4111701312	AV. DEL MAESTRO CENTENARIO Y REVOLUCION	324,667
4111701313	SOR JUANA INES CENTENARIO Y CERRADA	34,176
4111701314	SOR JUANA INES INDEPENDENCIA Y F. GUARDIA	136,702
4111701315	CUBA CENTENARIO E INSURGENTES	123,032
4111701316	CUBA INSURGENTES Y F. GUARDIA	58,098
4111701317	SONORA CENTENARIO Y CERRADA	102,527
4111701318	AV. MAESTRO CENTENARIO E INSURGENTES	123,032
4111701319	AV. MAESTRO INSURGENTES Y REVOLUCION	181,130
4111701320	CJON. JALISCO ESPARTAL Y JALISCO	30,758
4111701321	PRIV. L. DEL GALLO PROL. SARABIA Y PROL. CARRANZA	61,516
4111701322	BLVD. LOPEZ MATEOS EJE.MEXICANO Y AV. LOS LEONES	328,085
4111701323	PRIV. MARTINEZ PROL.CARRANZA Y AV. LOS LEONES	41,011
4111701324	BLVD. L. MATEOS EJE. MEXICANO Y 1o. MAYO	205,053
4111701325	BLVD.L. MATEOS EJE.MEXICANO Y CARRANZA	119,614
4111701326	EJE. MEXICANO R. BUSTAMANTE Y LOPEZ MATEOS	324,667
4111701327	PROL. JALISCO R. BUSTAMANTE Y LOPEZ MATEOS	222,141
4111701328	1ERA. AVE R. BUSTAMANTE Y LOPEZ MATEOS	218,723
4111701329	2DA. AVE 7 Y LOPEZ MAT	34,176
4111701330	PRIVADA L. MATEOS Y CERRADA	44,428
4111701331	16 DE SEPT. R. BUSTAMANTE Y LOPEZ MATEOS	160,625
4111701332	REVOLUCION 7 Y LOPEZ MAT	30,758
4111701333	R.BUSTAMANTE 16 DE SEPT. Y 1ERA. PRIV.	205,053
4111701334	FILOMENO MATA 16 DE SEPT. Y CERRADA	41,011
4111701335	GPE. POSADAS 16 DE SEPT. Y CERRADA	41,011
4111701336	PRIV. 16 DE SEPT. 16 DE SEPT. Y CERRADA	41,011
4111701337	BLVD. LOPEZ MATEOS 16 DE SEPT. E HIDALGO	41,011
4111701338	PRIV. 8 PROL. JALISCO Y REVOLUCION	61,516
4111701339	PRIV. 9 PRIV. 8 Y CERRADA	68,351
4111701340	RETORNO 7 PRIV- A Y PRIV. B	205,053

4111701341	7 2DA.	Y 1ERA. AVE.	54,681
4111701342	7 JALISCO	Y REVOLUCION	85,439
4111701343	BLVD. LOPEZ MATEOS HIDALGO	Y EJE. MEXICANO	563,896
4111701344	R. BUSTAMANTE 1ERA. AVE.	Y EJE. MEXICANO	102,527
4111701345	R. BUSTAMANTE 1ERA. AVE.	Y EJE. MEXICANO	102,527
4111701346	CARRANZA EJE. MEXICANO	Y CUBA	328,085
4111701347	CARRANZA AV. DEL MAESTRO	Y SOR JUANA I.	61,516
4111701348	FCO. SARABIA EJE. MEXICANO	Y CUBA	358,843
4111701349	P.J.MENDEZ I. RAMIREZ	Y CUBA	341,755
4111701350	P.J.MENDEZ EJE. MEXICANO	E I. RAMIREZ	51,263
4111701351	GUAYAQUIL I. RAMIREZ	Y CUBA	341,755
4111701352	HAITI L.MATEOS	Y CUBA	427,194
4111701353	REVOLUCION L.MATEOS	Y J. SIERRA	191,383
4111701354	REVOLUCION J. SIERRA	Y AVE. DEL MAESTR	58,098
4111701355	REVOLUCION I.RAMIREZ	Y I. ALTAMIRANO	68,351
4111701356	EJ. MEXICANO L.MATEOS	Y 1o. MAYO	293,909
4111701357	EJE.MEXICANO L.MATEOS	Y P.J.MENDEZ	116,197
4111701358	LOPEZ MATEOS REVOLUCION	Y HAITI	61,516
4111701359	I. RAMIREZ REVOLUCION	Y P.J.MENDEZ	198,218
4111701360	I. RAMIREZ REVOLUCION	Y GUAYAQUIL	123,032
4111701361	I. RAMIREZ GUAYAQUIL	Y P.J. MENDEZ	75,186
4111701362	I.ALTAMIRANO REVOLUCION	Y CARRANZA	314,415
4111701363	J. SIERRA REVOLUCION	Y 1o. MAYO	372,513
4111701364	AV. DEL MAESTRO REVOLUCION	Y GUAYAQUIL	126,449
4111701365	AV. DEL MAESTRO P.J. MENDEZ	Y 1o. MAYO	184,548
4111701366	AV.DEL MAESTRO REVOLUCION	Y CARRANZA	314,415
4111701367	SOR JUANA INES REVOLUCION	Y 1o. MAYO	372,513
4111701368	SOR JUANA INES CARRANZA	Y 1o.MAYO	61,516
4111701369	16 DE SEPT. L. MATEOS	Y CUBA	194,800
4111701370	5 DE FEBRERO L. MATEOS	Y CUBA	170,878
4111701371	PRIV. 5 DE FEBRERO CJO. STO. NIÑO	Y CUBA	112,779
4111701372	PRIV. REFORMA L. MATEOS	Y CUBA	136,702
4111701373	LOPEZ MATEOS REFORMA	Y PRIV. REFORMA	51,263
4111701374	LOPEZ MATEOS CJON. STO. NIÑO	Y 5 DE FEBRERO	51,263
4111701375	LOPEZ MATEOS 5 DE FEBRERO	Y 16 DE SEPT.	34,176
4111701376	CJO. STO. NIÑO LOPEZ MATEOS	Y PRIV. 5 DE FEBRERO	34,176
4111701377	PRIV. MIGUEL ANGEL CJON.STO. NIÑO	Y 5 DE FEBRERO	44,428
4111701378	MIGUEL ANGEL 5 DE FEBRERO	Y CERRADA	34,176
4111701379	SOR JUANA INES PRIV. REFORMA	Y 16 DE SEPT.	136,702
4111701380	HIDALGO LOPEZ MATEOS	Y SALTILLO	348,590
4111701381	HIDALGO SOR JUANA INES	Y SALTILLO	181,130
4111701382	SOR JUANA INES 16 DE SEPT.	Y CENTENARIO	102,527
4111701383	SOR JUANA INES HIDALGO	Y CENTENARIO	51,263
4111701384	CUBA 16 DE SEPT.	Y CENTENARIO	102,527
4111701385	SONORA 16 DE SEPT.	Y CENTENARIO	102,527
4111701386	AV. MONTERREY MADERO	Y R. GUILLEN	140,120
4111701387	AV. MONTERREY N. HEROES	Y P.J.MENDEZ	293,909
4111701388	BOLIVIA MADERO	Y 13 DE ENERO	54,681
4111701389	N. HEROES MADERO	Y AVE. MONTERREY	146,955
4111701390	1o. MAYO MADERO	Y AVE. MONTERREY	232,393
4111701391	CARRANZA MADERO	Y AVE. MONTERREY	266,569
4111701392	SARABIA MADERO	Y AVE. MONTERREY	290,492
4111701393	P.J. MENDEZ MADERO	Y AVE. MONTERREY	331,502
4111701394	MADERO P.J. MENDEZ	Y AVE. MONTERREY	358,843
4111701395	13 DE ENERO P.J.MENDEZ	Y AVE.MONTERREY	317,832
4111701396	R. GUILLEN P.J.MENDEZ	Y AVE.MONTERREY	266,569
4111701397	DURANGO P.J.MENDEZ	Y AVE.MONTERREY	215,306
4111701398	BURGOS P.J.MENDEZ	Y AVE.MONTERREY	153,790
4111701399	GUAYAQUIL NECAXA	Y OBREGON	365,678
4111701400	E. CARRANZA SONORA	Y OBREGON	738,191
4111701401	FCO. SARABIA CUBA	Y OBREGON	803,124
4111701402	P.J.MENDEZ CUBA	Y OBREGON	803,124
4111701403	GUAYAQUIL CUBA	Y PACHUCA	310,997
4111701404	GUAYAQUIL PACHUCA	Y NECAXA	123,032

4111701405	HAITI CUBA	Y	OBREGON	803,124
4111701406	REVOLUCION AV. DEL MAESTRO	Y	PACHUCA	461,369
4111701407	REVOLUCION PACHUCA	Y	OBREGON	495,545
4111701408	REVOLUCION ORIZABA	Y	JUAREZ	321,250
4111701409	JALISCO CUBA	Y	PACHUCA	307,580
4111701410	JALISCO PACHUCA	Y	OBREGON	375,931
4111701411	FERRER GUARDIA AV. DEL MAESTRO	Y	OBREGON	953,496
4111701412	SOR JUANA INES FERRER GUARDIA	Y	REVOLUCION	126,449
4111701413	CUBA FERRER GUARDIA	Y	1o. MAYO	498,962
4111701414	SONORA FERRER GUARDIA	Y	REVOLUCION	126,449
4111701415	SONORA REVOLUCION	Y	1o. MAYO	375,931
4111701416	SALTILLO FERRER GUARDIA	Y	1o. MAYO	502,380
4111701417	RAMOS ARIZPE FERRER GUARDIA	Y	1o.MAYO	502,380
4111701418	RAMOS ARIZPE FERRER GUARDIA	Y	1o.MAYO	502,380
4111701419	18 DE MARZO FERRER GUARDIA	Y	1o.MAYO	502,380
4111701420	PACHUCA FERRER GUARDIA	Y	REVOLUCION	126,449
4111701421	PACHUCA REVOLUCION	Y	1o. MAYO	375,931
4111701422	ORIZABA FERRER GUARDIA	Y	1o. MAYO	502,380
4111701423	ORIZABA FERRER GUARDIA	Y	REVOLUCION	123,032
4111701424	NECAXA FERRER GUARDIA	Y	GUAYAQUIL	249,481
4111701425	NECAXA GUAYAQUIL	Y	1o.MAYO	252,899
4111701426	MORELIA F. GUARDIA	Y	SARABIA	375,931
4111701427	MORELIA SARABIA	Y	1o. MAYO	126,449
4111701428	LINARES FERRER GUARDIA	Y	REVOLUCION	126,449
4111701429	LINARES REVOLUCION	Y	1o. MAYO	375,931
4111701430	5 DE MAYO FERRER GUARDIA	Y	1o. MAYO	495,545
4111701431	JUAREZ FERRER GUARDIA	Y	1o. MAYO	495,545
4111701432	JUAREZ REVOLUCION	Y	1o. MAYO	375,931
4111701433	ALLENDE FERRER GUARDIA	Y	1o. MAYO	498,962
4111701434	OBREGON (FCO.I.MADERO) FERRER GUARDIA	Y	REVOLUCION	123,032
4111701435	OBREGON (FCO.I.MADERO) REVOLUCION	Y	CARRANZA	310,997
4111701436	OBREGON CARRANZA	Y	1o. MAYO	61,516
4111701437	17 AVE. UNIVERSIDAD	Y	AVE. JALISCO	321,250
4111701438	16 AVE. UNIVERSIDAD	Y	AVE. JALISCO	334,920
4111701439	15 AVE. UNIVERSIDAD	Y	AVE. JALISCO	334,920
4111701440	14 AVE. UNIVERSIDAD	Y	5TA AVE.	259,734
4111701441	13 AVE. UNIVERSIDAD	Y	5TA AVE.	259,734
4111701442	12 AVE. UNIVERSIDAD	Y	AVE. JALISCO	256,316
4111701443	11 AVE. UNIVERSIDAD	Y	AVE. JALISCO	232,393
4111701444	10 AVE. UNIVERSIDAD	Y	AVE. JALISCO	239,229
4111701445	UNIVERSIDAD 16	Y	1	34,176
4111701446	7A. AVE 12	Y	1	273,404
4111701447	6TA. 10	Y		382,766
4111701448	5TA. 10	Y		386,183
4111701449	JALISCO 15	Y		105,944
4111701450	BLVD. LOPEZ MATEOS UNIVERSIDAD	Y	JALISCO	393,018
4111701451	BLVD. LOPEZ MATEOS REP.PANAMA	Y	ARGENTINA	102,527
4111701452	AMERICA DEL NORTE REP. DE PARAGUAY	Y	UNIVERSIDAD	205,053
4111701453	PRIV. COLON UNIVERSIDAD	Y	JALISCO	341,755
4111701454	UNIVERSIDAD AMERICA DEL SUR	Y	AMERICA DEL NORTE	170,878
4111701455	REP. DE PANAMA AMERICA DEL SUR	Y	BLVD.L.MATEOS	266,569
4111701456	13 DE ENERO NICOLAS BRAVO Y JAUMAVE			507,459
4111701457	RIVAS GUILLEN NICOLAS BRAVO Y JAUMAVE			484,448
4111701458	DURANGO NICOLAS BRAVO Y JAUMAVE			472,337
4111701459	CHIHUAHUA ABASOLO Y JAUMAVE			460,226
4111701460	CHIHUAHUA ABASOLO Y N. BRAVO			35,122
4111701461	S. CANALES JAUMAVE Y OCOTLAN			192,568
4111701462	S. CANALES JAUMAVE Y PENJAMO			242,224
4111701463	S. CANALES JAUMAVE Y NICOLAS BRAVO			445,087
4111701464	S. CANALES RHIN Y ABASOLO			60,556
4111701465	BAJA CALIFORNIA JAUMAVE Y NICOLAS BRAVO			432,975
4111701466	PROLOG. AGUASCALIENTES NVO. LEON Y N. BRAVO			281,585
4111701467	FERROCARIL NVO. LEON Y OCOTLAN			57,528
4111701468	FERROCARIL OCOTLAN Y PENJAMO			54,500

4111701469	FERROCARRIL PENJAMO Y N. BRAVO	60,556
4111701470	DIAZ MIRON OBREGON Y S.CANALES	408,753
4111701471	BOLIVIA S. CANALES Y OBREGON	281,585
4111701472	BRASIL S. CANALES Y OBREGON	291,880
4111701473	"PRIV, BRASIL" S. CANALES Y DURANGO	112,029
4111701474	COLOMBIA S. CANALES Y OBREGON	281,585
4111701475	PRIV. COLOMBIA S. CANALES Y DURANGO	109,001
4111701476	CHILE S. CANALES Y OBREGON	277,346
4111701477	DINAMARCA S. CANALES Y OBREGON	272,502
4111701478	ESPAÑA S. CANALES Y OBREGON	272,502
4111701479	FRANCIA S. CANALES Y OBREGON	272,502
4111701480	GUATEMALA S. CANALES Y OBREGON	272,502
4111701481	GUATEMALA S. CANALES Y OBREGON	272,502
4111701482	HONDURAS S. CANALES Y OBREGON	272,502
4111701483	IPRES S. CANALES Y OBREGON	272,502
4111701484	IPRES S. CANALES Y DURANGO	109,001
4111701485	S. CANALES IPRES Y JAUMAVE	60,556
4111701486	CHIHUAHUA DIAZ MIRON Y JAUMAVE	551,060
4111701487	DURANGO DIAZ MIRON Y JAUMAVE	547,426
4111701488	RIVAS GUILLEN DIAZ MIRON Y JAUMAVE	551,060
4111701489	13 DE ENERO DIAZ MIRON Y JAUMAVE	541,976
4111701490	OBREGON DIAZ MIRON E IPRES	460,226
4111701491	OBREGON IPRES Y JAUMAVE	57,528
4111701492	DIAZ MIRON FERROCARRIL Y BAJA CALIFORNIA	135,040
4111701493	BOLIVIA ADUANA Y SERVANDO CANALES	160,473
4111701494	BRASIL AGUASCALIENTES Y SERVANDO CANALES	115,662
4111701495	PRIVADA BRASIL FERROCARRIL Y SERVANDO CANALES	184,696
4111701496	COLOMBIA ADUANA Y SERVANDO CANALES	156,234
4111701497	PRIVADA COLOMBIA AGUASCALIENTES Y SERVANDO CANALES	110,212
4111701498	CHILE AGUASCALIENTES Y SERVANDO CANALES	112,029
4111701499	PRIVADA CHILE AGUASCALIENTES Y SERVANDO CANALES	106,579
4111701500	DINAMARCA FERROCARRIL Y SERVANDO CANALES	190,146
4111701501	ESPAÑA FERROCARRIL Y SERVANDO CANALES	202,257
4111701502	FRANCIA FERROCARRIL Y SERVANDO CANALES	207,707
4111701503	FERROCARRIL GUATEMALA Y DIAZ MIRON	365,153
4111701504	ADUANA GUATEMALA Y CHILE	380,292
4111701505	PRIVADA ADUANA BOLIVIA Y PRIVADA BRASIL	50,867
4111701506	AGUASCALIENTES GUATEMALA Y CHILE	221,029
4111701507	AGUASCALIENTES CHILE Y DIAZ MIRON	1,616,845
4111701508	AGUASCALIENTES GUATEMALA Y CHILE	221,029
4111701509	AGUASCALIENTES CHILE Y DIAZ MIRON	218,002
4111701510	AGUASCALIENTES GUATEMALA Y DIAZ MIRON	379,081
4111701511	SERVANDO CANALES GUATEMALA Y CHILE	221,029
4111701512	SERVANDO CANALES CHILE Y DIAZ MIRON	164,712
4111701513	SERVANDO CANALES GUATEMALA Y JAUMAVE	167,135
4111701514	BAJA CALIFORNIA GUATEMALA Y JAUMAVE	166,529
4111701515	PRIVADA AGUASCALIENTES JAUMAVE Y CERRADA	66,612
4111701516	BAJA CALIFORNIA JAUMAVE Y NUEVO LEON	140,490
4111701517	HONDURAS SERVANDO CANALES Y AGUASCALIENTES	106,579
4111701518	HONDURAS AGUASCALIENTES Y ADUANA	55,712
4111701519	IPRES SERVANDO CANALES Y BAJA CALIFORNIA	54,500
4111701520	JAUMAVE BAJA CALIFORNIA Y CERRADA	71,456
4111701521	PRIVADA JAUMAVE BAJA CALIFORNIA Y CERRADA	72,667
4111701522	JAUMAVE AV.ALVARO OBREGON Y BAJA CALIFORNIA	333,058
4111701523	MERIDA AV.ALVARO OBREGON Y BAJA CALIFORNIA	333,058
4111701524	NUEVO LEON AV.ALVARO OBREGON Y FERROCARRIL	471,126
4111701525	NUEVO LEON AV.ALVARO OBREGON Y BAJA CALIFORNIA	327,002
4111701526	OCOTLAN AV.ALVARO OBREGON Y SERVANDO CANALES	278,558
4111701527	PENJAMO AV. ALVARO OBREGON Y FERROCARRIL	493,531
4111701528	QUINTERO AV. ALVARO OBREGON Y FERROCARRIL	490,504
4111701529	RHIN AV. ALVARO OBREGON Y SERVANDO CANALES	463,253
4111701530	ABASOLO AV. ALVARO OBREGON Y SERVANDO CANALES	278,558
4111701531	ABASOLO SERVANDO CANALES Y CHIHUAHUA	54,500
4111701532	NICOLAS BRAVO AV. ALVARO OBREGON Y BAJA CALIFORNIA	339,114

4111701533	AV. ALVARO OBREGON NICOLAS BRAVO Y ALDAMA	30,278
4111701534	AV. ALVARO OBREGON NICOLAS BRAVO Y JAUMAVE	514,726
4111701535	AV. ALVARO OBREGON JAUMAVE Y OCOTLAN	193,779
4111701536	AV. FERROCARRIL CERRADA Y CALLEJON TINACO	42,389
4111701537	ADUANA CALLEJON TINACO Y P.J.MENDEZ	122,929
4111701538	ADUANA P.J.MENDEZ Y SARABIA	49,050
4111701539	ADUANA SARABIA Y CARRANZA	51,473
4111701540	ADUANA CARRANZA Y 1° DE MAYO	58,134
4111701541	ADUANA 1° DE MAYO Y DIAZ MIRON	55,712
4111701542	FERROCARRIL SARABIA Y CARRANZA	45,417
4111701543	FERROCARRIL CARRANZA Y 1° DE MAYO	58,739
4111701544	PRIVADA ADUANA CALLEJON TINACO Y P.J.MENDEZ	130,195
4111701545	PRIVADA ADUANA P.J.MENDEZ Y SARABIA	48,445
4111701546	PRIVADA ADUANA SARABIA Y CARRANZA	49,656
4111701547	FERROCARRIL 1° DE MAYO Y PRIVADA DIAZ MIRON	36,334
4111701548	FERROCARRIL PRIVADA DIAZ MIRON Y DIAZ MIRON	19,378
4111701549	ACAMBARO AVE. MONTERREY Y CALLEJON TINACO	118,690
4111701550	ACAMBARO CALLEJON TINACO Y P.J.MENDEZ	124,745
4111701551	PRIVADA TINACO ADUANA Y ACAMBARO	45,417
4111701552	AVENIDA MONTERREY ACAMBARO Y AGUASCALIENTES	208,918
4111701553	AGUASCALIENTES AVE.MONTERREY Y P.J.MENDEZ	33,306
4111701554	AVENIDA MONTERREY AGUASCALIENTES Y P.J MENDEZ	39,361
4111701555	AVENIDA MONTERREY P.J.MENDEZ Y SARABIA	60,556
4111701556	AVENIDA MONTERREY SARABIA Y CARRANZA	57,528
4111701557	AVENIDA MONTERREY CARRANZA Y SERVANDO CANALES	21,800
4111701558	AVENIDA MONTERREY SERVANDO CANALES Y 1° DE MAYO	36,334
4111701559	AVENIDA MONTERREY 1° DE MAYO Y CHIHUAHUA	24,222
4111701560	AVENIDA MONTERREY CHIHUAHUA Y DURANGO	57,528
4111701561	AVENIDA MONTERREY DURANGO Y RIVAS GUILLEN	60,556
4111701562	AVENIDA MONTERREY RIVAS GUILLEN Y 13 DE ENERO	60,556
4111701563	PEDRO J. MENDEZ ADUANA Y PRIVADA ADUANA	18,167
4111701564	PEDRO J. MENDEZ PRIVADA ADUANA Y ACAMBARO	20,589
4111701565	PEDRO J. MENDEZ ACAMBARO Y AGUASCALIENTES	48,445
4111701566	SARABIA FERROCARRIL Y ADUANA	24,222
4111701567	SARABIA ADUANA Y PRIVADA ADUANA	23,011
4111701568	SARABIA PRIVADA ADUANA Y AGUASCALIENTES	45,417
4111701569	SARABIA AGUASCALIENTES Y BAJA CALIFORNIA	54,500
4111701570	CARRANZA FERROCARRIL Y ADUANA	30,278
4111701571	CARRANZA ADUANA Y PRIVADA ADUANA	18,167
4111701572	CARRANZA PRIVADA ADUANA Y AGUASCALIENTES	37,545
4111701573	CARRANZA AGUASCALIENTES Y BAJA CALIFORNIA	55,712
4111701574	CARRANZA BAJA CALIFORNIA Y AVENIDA MONTERREY	42,389
4111701575	1° DE MAYO FERROCARRIL Y ADUANA	33,306
4111701576	1° DE MAYO ADUANA Y AGUASCALIENTES	41,784
4111701577	1° DE MAYO AGUASCALIENTES Y BAJA CALIFORNIA	54,500
4111701578	1° DE MAYO BAJA CALIFORNIA Y SERVANDO CANALES	54,500
4111701579	1° DE MAYO SERVANDO CANALES Y AVENIDA MONTERREY	44,811
4111701580	AGUASCALIENTES P.J.MENDEZ Y SARABIA	36,334
4111701581	RIVEREÑA CALLE 40 Y ORIZABA	260,391
4111701582	CORREGIDORA PRIVADA 10 Y CALLE 22	259,180
4111701583	CORREGIDORA CALLE 22 Y CALLE 20	230,113
4111701584	JIMENEZ PRIVADA 10 Y CALLE 22	234,352
4111701585	JIMENEZ CALLE 22 Y CALLE 20	230,113
4111701586	MATAMOROS CALLE 10 Y CALLE 22	273,713
4111701587	MATAMOROS CALLE 22 Y CALLE 20	227,691
4111701588	VICTORIA CALLE 10 Y CALLE 22	248,280
4111701589	VICTORIA CALLE 22 Y CALLE 20	231,929
4111701590	PEDRO J. MENDEZ CALLE 10 Y CALLE 22	248,280
4111701591	CALLE 49 CALLE 22 Y CALLE 20	230,113
4111701592	CALLE 22 CORREGIDORA Y PEDRO J. MENDEZ	182,879
4111701593	CALLE 21 CORREGIDORA Y CALLE 49	182,879
4111701594	CALLE 10 MATAMOROS Y VICTORIA	54,500
4111701595	CALLE 10 VICTORIA Y PEDRO J. MENDEZ	46,023
4111701596	CALLE 7 CALLE 10 Y PRIVADA 10	48,445

4111701597	CORREGIDORA CALLE 20 Y PACHUCA	211,946
4111701598	MATAMOROS CALLE 20 Y PRIVADA RAMOS ARIZPE	211,946
4111701599	VICTORIA CALLE 20 Y PRIVADA RAMOS ARIZPE	169,557
4111701600	CALLE 49 CALLE 20 Y PRIVADA RAMOS ARIZPE	175,612
4111701601	PRIVADA RAMOS ARIZPE JIMENEZ Y CALLE 49	181,668
4111701602	JIMENEZ PACHUCA Y ORIZABA	48,445
4111701603	MATAMOROS PACHUCA Y ORIZABA	48,445
4111701604	VICTORIA PACHUCA Y ORIZABA	48,445
4111701605	CUAUHTEMOC 18 DE MARZO Y ORIZABA	109,001
4111701606	AVE. CUAUHTEMOC CALLE 8 Y CALLE 1	314,891
4111701607	CALLE 10 CALLE 7 Y CALLE 4	136,251
4111701608	CALLE 10 CALLE 4 Y CALLE 1	136,251
4111701609	PRIVADA 10 CALLE 6 Y CALLE 4	90,834
4111701610	CALLE 8 CUAUHTEMOC Y CALLE 10	78,723
4111701611	CALLE 7 (JIMENEZ) AVENIDA TAMAULIPAS Y CALLE 10	130,195
4111701612	CALLE 6 AVENIDA TAMAULIPAS Y PRIV. 10	193,779
4111701613	CALLE 5 AVENIDA TAMAULIPAS Y PRIV. 10	208,918
4111701614	CALLE 4 TAMAULIPAS Y CALLE 10	172,585
4111701615	CALLE 4 CALLE 10 Y PRIVADA 10	51,473
4111701616	CALLE 2 AVE. CUAUHTEMOC Y CALLE 10	248,280
4111701617	CALLE 3 TAMAULIPAS Y CALLE 10	181,668
4111701618	CALLE 4 PRIVADA 10 Y CALLE 11	72,667
4111701619	CALLE 3 CALLE 10 Y CALLE 11	127,168
4111701620	CALLE 20 CALLE 49 Y CORREGIDORA	181,668
4111701621	CALLE 4 CALLE 11 Y CALLE 14	417,836
4111701622	CALLE 3 CALLE 11 Y CALLE 14	417,836
4111701623	CALLE 2 CALLE 11 Y CALLE 14	417,836
4111701624	CALLE 1 CALLE 11 Y CALLE 14	545,004
4111701625	CALLE 12 CALLE 4 Y CALLE 1	127,168
4111701626	CALLE 13 CALLE 4 Y CALLE 1	130,195
4111701627	JOSEFA ORTIZ DE DOMINGUEZ LUCIANO ZUÑIGA Y CALLE 1	267,658
4111701628	JUAN CASTILLO MONTERREY Y URBANO JUAREZ	290,669
4111701629	FERNANDO MONTES DE OCA URBANO JUAREZ Y CALLE 1	121,112
4111701630	GUADALUPE RODRIGUEZ LUCIANO ZUÑIGA Y URBANO JUAREZ	130,195
4111701631	JUAN ESCUTIA URBANO JUAREZ Y CALLE 1	127,168
4111701632	RAUL CASTILLO MONTERREY Y URBANO JUAREZ	290,669
4111701633	JUAN DE LA BARRERA URBANO JUAREZ Y CALLE 1	121,112
4111701634	MIGUEL ISIORDIA MONTERREY Y URBANO JUAREZ	290,669
4111701635	AGUSTIN MELGAR URBANO JUAREZ Y CALLE 1	118,084
4111701636	SALVADOR NAVARRO MONTERREY Y URBANO JUAREZ	290,669
4111701637	FRANCISCO MARQUEZ URBANO JUAREZ Y CALLE 1	116,873
4111701638	ANDRES RAMIREZ MONTERREY Y URBANO JUAREZ	272,502
4111701639	VICENTE SUAREZ URBANO JUAREZ Y CALLE 1	115,056
4111701640	GUSTAVO CASTRO MONTERREY Y URBANO JUAREZ	272,502
4111701641	T. LAMEY URBANO JUAREZ Y CALLE 1	112,029
4111701642	IGNACIO ROMERO ZUÑIGA MONTERREY Y URBANO JUAREZ	269,474
4111701643	FELIPE PESCADOR URBANO JUAREZ Y CALLE 1	109,001
4111701644	ANGEL HERNANDEZ OLGUIN MONTERREY Y URBANO JUAREZ	269,474
4111701645	MIGUEL ARRIAGA ROSAS MONTERREY Y CALLE 1	393,614
4111701646	CALLE 1 AGUSTIN MELGAR Y MIGUEL ARRIAGA ROSAS	175,612
4111701647	CALLE 1 AGUSTIN MELGAR Y JOSEFA ORTIZ DE DOMINGUEZ	121,112
4111701648	URBANO JUAREZ FERNANDO MONTES DE OCA Y RAUL CASTILLO	27,250
4111701649	URBANO JUAREZ JUAN DE LA BARRERA Y MIGUEL ISIORDIA	30,278
4111701650	URBANO JUAREZ AGUSTIN MELGAR Y ANDRES RAMIREZ	54,500
4111701651	URBANO JUAREZ GUSTAVO CASTRO Y VICENTE SUAREZ	18,167
4111701652	URBANO JUAREZ IGNACIO ROMERO ZUÑIGA Y T. LAMEY	15,139
4111701653	URBANO JUAREZ FELIPE PESCADOR Y ANGEL HERNANDEZ OLGUIN	16,350
4111701654	AVENIDA MONTERREY ANDRES RAMIREZ Y MIGUEL ARRIAGA	116,268
4111701655	AVENIDA MONTERREY MIGUEL ARRIAGA Y PALMAS	35,122
4111701656	LAS PALMAS AVENIDA MONTERREY Y CALLE 1	339,114
4111701657	ANDADOR SOL AVENIDA LAS MONTAÑAS Y ANDADOR LOS DESIERTOS	142,307
4111701658	ANDADOR SOL AVENIDA MONTERREY Y ANDADOR LOS CRATERES	36,334
4111701659	LOS NARANJOS AVENIDA MONTERREY Y ANDADOR LOS MANGOS	148,362
4111701660	ANDADOR LA TIERRA ANDADOR LOS MANGOS Y ANDADOR LOS PINOS	121,112

4111701661	ANDADOR LA LUNA ANDADOR LOS BOSQUES Y ANDADOR LOS PANTANOS	60,556
4111701662	AVENIDA LAS JACARANDAS ANDADOR LOS MANGOS Y CALLE 1	199,835
4111701663	ANDADOR SOL ANDADOR LAS NUBES Y ANDADOR LOS PINOS	45,417
4111701664	ANDADOR LUNA ANDADOR LOS PANTANOS Y ANDADOR LAS NUBES	57,528
4111701665	PASILLO LUNA ANDADOR LOS VIENTOS Y ANDADOR LAS NUBES	24,222
4111701666	ANDADOR LA LUNA ANDADOR LAS NUBES Y ANDADOR LAS LLUVIAS	18,167
4111701667	ANDADOR LAS LLUVIAS MIGUEL ARRIAGA Y AVENIDA LAS JACARANDAS	105,973
4111701668	ANDADOR LAS NUBES LAS PALMAS Y ANDADOR LA TIERRA	63,584
4111701669	ANDADOR LOS VIENTOS ANDADOR LA LUNA Y AVENIDA LAS JACARANDAS	36,334
4111701670	ANDADOR LOS PINOS LAS PALMAS Y AVENIDA LAS JACARANDAS	87,806
4111701671	ANDADOR LOS PANTANOS LAS PALMAS Y ANDADOR LA LUNA	42,389
4111701672	ANDADOR LOS DESIERTOS LAS PALMAS Y ANDADOR LA LUNA	39,361
4111701673	ANDADOR LOS BOSQUES LAS PALMAS Y AVENIDA LAS JACARANDAS	93,862
4111701674	AVENIDA LOS MANGOS LAS PALMAS Y AVENIDA LAS JACARANDAS	96,890
4111701675	ANDADOR LOS DESIERTOS ANDADOR LA LUNA Y AVENIDA LAS JACARANDAS	49,656
4111701676	ANDADOR LA SELVA ANDADOR SOL Y ANDADOR LA TIERRA	51,473
4111701677	ANDADOR LOS VOLCANES ANDADOR SOL Y LOS NARANJOS	43,600
4111701678	AVENIDA DE LAS MONTAÑAS LAS PALMAS Y LOS NARANJOS	66,612
4111701679	AVENIDA MONTERREY LAS PALMAS Y LOS NARANJOS	65,400
4111701680	CALLE 8 TAMAULIPAS Y MATAMOROS	118,084
4111701681	CALLE 9 TAMAULIPAS Y AQUILES SERDAN	127,168
4111701682	CALLE 10 TAMAULIPAS Y AQUILES SERDAN	142,307
4111701683	CALLE 11 TAMAULIPAS Y AQUILES SERDAN	157,446
4111701684	CALLE 12 TAMAULIPAS Y PRIVADA 31	196,807
4111701685	CALLE 13 TAMAULIPAS Y PRIVADA 31	197,413
4111701686	CALLE 14 TAMAULIPAS Y CALLE 32	384,531
4111701687	CALLE 13 CALLE 30 Y CALLE 32	154,418
4111701688	PINO SUAREZ FRANCISCO SARABIA Y CAVAZOS LERMA	63,584
4111701689	MELCHOR OCAMPO CAVAZOS LERMA Y CALLE 32	27,250
4111701690	TAMAUILPAS CALLE 8 Y CALLE 15	281,585
4111701691	TAMAUILPAS CALLE 9 Y CALLE 15	272,502
4111701692	A. BARBA CALLE 12 Y CALLE 13	45,417
4111701693	CALLE 31 AQUILES SERDAN Y CALLE 15	142,307
4111701694	CALLE 30 AQUILES SERDAN Y CALLE 14	90,834
4111701695	PRIVADA ALVARO OBREGON PINO SUAREZ Y CALLE 14	84,778
4111701696	BENITO JUAREZ PINO SUAREZ Y CALLE 14	81,751
4111701697	CAVAZOS LERMA MELCHOR OCAMPO Y CALLE 14	115,056
4111701698	CALLE 32 MELCHOR OCAMPO Y CALLE 14	121,112
4111701699	CALLE 15 TAMAULIPAS Y CALLE 31	260,391
4111701700	CALLE 15 CALLE 31 Y CALLE 32	127,168
4111701701	CALLE 16 TAMAULIPAS Y CALLE 31	260,391
4111701702	CALLE 16 CALLE 31 Y CALLE 32	124,140
4111701703	CALLE 17 CALLE 30 Y CALLE 32	245,252
4111701704	CALLE 18 TAMAULIPAS Y CALLE 31	242,224
4111701705	TAMAULIPAS CALLE 15 Y CALLE 16	48,445
4111701706	TAMAULIPAS CALLE 15 Y CALLE 16	45,417
4111701707	TAMAULIPAS CALLE 16 Y CALLE 19	127,168
4111701708	CALLE 30 CALLE 15 Y CALLE 17	78,723
4111701709	CALLE 31 CALLE 16 Y CALLE 15	48,445
4111701710	CALLE 31 CALLE 16 Y TEOTIHUACAN	99,917
4111701711	CALLE 19 TAMAULIPAS Y CALLE 30	121,112
4111701712	CALLE 20 TAMAULIPAS Y CALLE 30	105,973
4111701713	CALLE 20 TAMAULIPAS Y CALLE 30	57,528
4111701714	CUAUHTEMOC TAMAULIPAS Y TLAXCALTECAS	563,171
4111701715	PRIVADA CUAUHTEMOC TAMAULIPAS Y MAYAS	133,223
4111701716	AZTECAS MAYAS Y TLAXCALTECAS	429,948
4111701717	MOCTEZUMA MAYAS Y TLAXCALTECAS	432,975
4111701718	DEL TAJIN TAMAULIPAS Y TLAXCALTECAS	575,282
4111701719	PASEO DE LOS MEXICAS TAMAULIPAS Y TLAXCALTECAS	575,282
4111701720	TAMAULIPAS CALLE 19 Y ADOLFO LOPEZ MATEOS	242,224
4111701721	MAYAS CUAUHTEMOC Y MOCTEZUMA	60,556
4111701722	OLMECAS TEOTIHUACAN Y LOPEZ MATEOS	190,751
4111701723	TLAXCALTECAS MOCTEZUMA Y CUAUHTEMOC	54,500
4111701724	TEOTIHUACAN OLMECAS Y TLAXCALTECAS	302,780

4111701725	ADOLFO LOPEZ MATEOS TAMAULIPAS Y OLEODUCTO MAD-MTY	408,753
4111701726	EMILIANO ZAPATA PROF.GRACIANO SANCHEZ Y OLEODUCTO MAD-MTY	272,502
4111701727	ELENA ALANIS PROF.GRACIANO SANCHEZ Y LAURO AGUIRRE	175,612
4111701728	JUAN GUERRERO PROF.GRACIANO SANCHEZ Y PATROCINIO HUERTA	115,056
4111701729	PROFESOR GRACIANO SANCHEZ LOPEZ MATEOS Y ELENA ALANIS	112,029
4111701730	G. BARRIENTOS LOPEZ MATEOS Y JUAN GUERRERO	169,557
4111701731	PATROCINIO HUERTA LOPEZ MATEOS Y OLEODUCTO MAD-MTY	139,279
4111701732	LAURO AGUIRRE LOPEZ MATEOS Y OLEODUCTO MAD-MTY	121,112
4111701733	RIO VERDE LOPEZ MATEOS Y OLEODUCTO MAD-MTY	81,751
4111701734	OLEODUCTO MAD-MTY PROF.GRACIANO SANCHEZ Y LOPEZ MATEOS	411,781
4111701735	OBREGON RHIN Y EMILIANO ZAPATA	535,921
4111701736	ALLENDE RHIN Y EMILIANO ZAPATA	545,004
4111701737	ALLENDE RHIN Y EMILIANO ZAPATA	545,004
4111701738	JUAREZ RHIN Y EMILIANO ZAPATA	557,115
4111701739	5 DE MAYO RHIN Y EMILIANO ZAPATA	569,226
4111701740	LINARES RHIN Y EMILIANO ZAPATA	581,338
4111701741	MORELIA RHIN Y EMILIANO ZAPATA	596,477
4111701742	NECAXA ALDAMA Y EMILIANO ZAPATA	475,365
4111701743	NECAXA ALDAMA Y CORREGIDORA	124,140
4111701744	ORIZABA ALDAMA Y EMILIANO ZAPATA	487,476
4111701745	ORIZABA CORREGIDORA Y JIMENEZ	54,500
4111701746	ORIZABA JIMENEZ Y EMILIANO ZAPATA	299,752
4111701747	ABASOLO OBREGON Y MORELIA	269,474
4111701748	ALDAMA OBREGON Y ORIZABA	375,447
4111701749	ALDAMA OBREGON Y MORELIA	269,474
4111701750	NICOLAS BRAVO OBREGON Y ORIZABA	378,475
4111701751	CORREGIDORA OBREGON Y ORIZABA	378,475
4111701752	JIMENEZ OBREGON Y ORIZABA	378,475
4111701753	MATAMOROS OBREGON Y ORIZABA	378,475
4111701754	VICTORIA OBREGON Y ORIZABA	378,475
4111701755	CUAUHTEMOC OBREGON Y ORIZABA	378,475
4111701756	CUAUHTEMOC ALLENDE Y ORIZABA	327,002
4111701757	PRIVADA CUAUHTEMOC LINARES Y ORIZABA	163,501
4111701758	OBREGON JAUMAVE Y RHIN	351,225
4111701759	ALLENDE JAUMAVE Y RHIN	375,447
4111701760	ALLENDE JAUMAVE Y RHIN	323,975
4111701761	JUAREZ JAUMAVE Y RHIN	360,308
4111701762	JUAREZ JAUMAVE Y NUEVO LEON	248,280
4111701763	5 DE MAYO JAUMAVE Y RHIN	357,280
4111701764	LINARES JAUMAVE Y RHIN	360,308
4111701765	MORELIA JAUMAVE Y RHIN	360,308
4111701766	NECAXA JAUMAVE Y OCOTLAN	193,779
4111701767	ORIZABA JAUMAVE Y OCOTLAN	193,779
4111701768	ORIZABA MERIDA Y NUEVO LEON	87,806
4111701769	PACHUCA JAUMAVE Y OCOTLAN	193,779
4111701770	PACHUCA JAUMAVE Y MERIDA	57,528
4111701771	18 DE MARZO JAUMAVE Y MERIDA	109,001
4111701772	18 DE MARZO OCOTLAN Y 4TA.	45,417
4111701773	JAUMAVE OBREGON Y 18 DE MARZO	490,504
4111701774	MERIDA OBREGON Y 18 DE MARZO	490,504
4111701775	MERIDA BENITO JUAREZ Y PACHUCA	384,531
4111701776	MERIDA PACHUCA Y 18 DE MARZO	57,528
4111701777	PRIVADA MERIDA JUAREZ Y 18 DE MARZO	378,475
4111701778	PRIVADA MERIDA JUAREZ Y 18 DE MARZO	378,475
4111701779	NUEVO LEON OBREGON Y NECAXA	323,975
4111701780	NUEVO LEON ORIZABA Y PACHUCA	51,473
4111701781	OCOTLAN OBREGON Y LINARES	269,474
4111701782	OCOTLAN LINARES Y MORELIA	48,445
4111701783	PENJAMO OBREGON Y MORELIA	269,474
4111701784	QUINTERO OBREGON Y MORELIA	269,474
4111701785	RHIN OBREGON Y MORELIA	314,891
4111701786	ALVARO OBREGON AVE. MONTERREY Y JAUMAVE	520,782
4111701787	ALLENDE AVE. MONTERREY Y JAUMAVE	496,559
4111701788	BENITO JUAREZ AVE. MONTERREY Y JAUMAVE	475,365

4111701789	BENITO JUAREZ AVE. MONTERREY Y JAUMAVE	466,281
4111701790	5 DE MAYO AVE. MONTERREY Y JAUMAVE	436,003
4111701791	LINARES AVE. MONTERREY E IPRES	372,419
4111701792	LINARES AVE. MONTERREY Y JAUMAVE	57,528
4111701793	MORELIA AVE. MONTERREY Y JAUMAVE	402,697
4111701794	NECAXA AVE. MONTERREY Y JAUMAVE	378,475
4111701795	ORIZABA AVE. MONTERREY Y JAUMAVE	357,280
4111701796	PACHUCA AVE. MONTERREY Y JAUMAVE	331,847
4111701797	PACHUCA AVE. MONTERREY E IPRES	281,585
4111701798	PACHUCA IPRES Y JAUMAVE	57,528
4111701799	RAMOS ARIZPE AVE. MONTERREY Y GUATEMALA	124,140
4111701800	18 DE MARZO AVE. MONTERREY Y GUATEMALA	148,362
4111701801	SALTILLO AVE. MONTERREY Y GUATEMALA	109,001
4111701802	SONORA AVE. MONTERREY Y GUATEMALA	87,806
4111701803	REPUBLICA DE CUBA AVE. MONTERREY Y GUATEMALA	63,584
4111701804	SOR JUANA INES DE LA CRUZ AVE. MONTERREY Y GUATEMALA	36,334
4111701805	AVENIDA MONTERREY OBREGON Y NECAXA	360,308
4111701806	BRASIL OBREGON Y ALLENDE	48,445
4111701807	COLOMBIA OBREGO Y 5 DE MAYO	160,473
4111701808	REPUBLICA DE CHILE OBREGON Y NECAXA	323,975
4111701809	DINAMARCA OBREGON Y PACHUCA	432,975
4111701810	ESPAÑA OBREGON Y SALTILLO	602,532
4111701811	FRANCIA OBREGON Y SOR JUANA INES DE LA CRUZ	769,061
4111701812	GUATEMALA OBREGON Y AVE. MONTERREY	893,201
4111701813	GUATEMALA ALLENDE Y AV. MONTERREY	826,589
4111701814	GUATEMALA OBREGON Y 18 DE MARZO	490,504
4111701815	HONDURAS OBREGON Y 18 DE MARZO	490,504
4111701816	IPRES OBREGON Y LINARES	214,974
4111701817	IPRES LINARES Y PACHUCA	221,029
4111701818	IPRES PACHUCA Y REP. DE CUBA	275,530
4111701819	JAUMAVE 18 DE MARZO Y SALTILLO	105,973
4111701820	MERIDA 18 DE MARZO Y SALTILLO	99,917
4111701821	OBREGON BRASIL Y IPRES	436,003
4111701822	PACHUCA GUATEMALA Y AVE. MONTERREY	175,612
4111701823	AVENIDA MONTERREY BENITO JUAREZ Y BRASIL	61,767
4111701824	BRASIL ALLEDE Y AV. ALVARO OBREGON	60,556
4111701825	AVENIDA MONTERREY PACHUCA Y BENITO JUAREZ	354,858
4111701826	CALLE 10MA. OLEODUCTO MAD-MTY Y 4TA. AVENIDA	96,890
4111701827	CALLE 9NA. 2DA. AVENIDA Y 5TA. AVENIDA	151,390
4111701828	CALLE 8VA. 1RA. AVENIDA Y 5TA. AVENIDA	211,946
4111701829	CALLE 7MA. 1RA. AVENIDA Y 5TA. AVENIDA	211,946
4111701830	CALLE 6TA. 1RA. AVENIDA Y 5TA. AVENIDA	224,057
4111701831	CALLE 5TA. TAMAULIPAS Y 4TA. AVENIDA	295,513
4111701832	CALLE 5TA. 4TA. AVENIDA Y 5TA. AVENIDA	36,334
4111701833	CALLE 4TA. 1RA. AVENIDA Y 5TA. AVENIDA	233,141
4111701834	CALLE 3RA. 1RA. AVENIDA Y 5TA. AVENIDA	236,168
4111701835	CALLE 2DA. 1RA. AVENIDA Y 5TA. AVENIDA	239,196
4111701836	CALLE 1RA. 1RA. AVENIDA Y 5TA. AVENIDA	251,307
4111701837	3RA. AVENIDA CALLE 10MA. Y CALLE 5TA.	187,724
4111701838	4TA. AVENIDA CALLE 10MA. Y CALLE 6TA.	151,390
4111701839	4TA. AVENIDA CALLE 5TA. Y CALLE 1RA.	142,307
4111701840	JUAN CERVANTES CALLE 1RA. Y FRANCISCO VILLA	136,251
4111701841	AMERICO VILLARREAL CALLE 1RA. Y FRANCISCO VILLA	136,251
4111701842	1 DE MAYO CALLE 1RA. Y FRANCISCO VILLA	130,195
4111701843	BENITO JUAREZ JUAN CERVANTES Y 1 DE MAYO	57,528
4111701844	FRANCISCO VILLA JUAN CERVANTES Y 1 DE MAYO	60,556
4111701845	CALLE 1RA. AMERICO VILLARREAL Y JUAN CERVANTES	27,250
4111701846	PINO CALLE 1RA. Y CERRADA	102,945
4111701847	NANCHE CALLE 1RA. Y CERRADA	75,695
4111701848	MELCHOR OCAMPO CALLE 32 Y CANAL	27,250
4111701849	CALLE 13 CALLE 32 Y CALLE 33	112,029
4111701850	CALLE 12 CALLE 33 Y CERRADA	33,306
4111701851	CALLE 11 CALLE 33 Y CERRADA	48,445
4111701852	PRIVADA 32 PINO SUAREZ Y CALLE 14	84,778

4111701853	CANAL MELCHOR OCAMPO Y CALLE 13	84,778
4111701854	SALTILLO JAUMAVE Y CALLE 1RA.	112,029
4111701855	PRIVADA OLMOS JAUMAVE Y OLMOS	42,389
4111701856	OLMOS JAUMAVE Y PRIVADA CEDROS	49,656
4111701857	NOGAL JAUMAVE Y PRIVADA CEDROS	49,656
4111701858	CENTRAL JAUMAVE Y CALLE 1RA.	146,546
4111701859	FRAMBOYANES JAUMAVE Y CALLE 1RA.	157,446
4111701860	PRIVADA CEDROS SALTILLO Y CENTRAL	81,751
4111701861	PRIVADA PINO SALTILLO Y CENTRAL	105,973
4111701862	PRIVADA PALMA SALTILLO Y CENTRAL	81,751
4111701863	JAUMAVE FRAMBOYANES Y SALTILLO	109,001
4111701864	VIOLETA PRIVADA PALMA Y CALLE 1RA.	45,417
4111701865	ROSAL PRIVADA PALMA Y CALLE 1RA.	39,361
4111701866	OLIVO PRIVADA PALMA Y CALLE 1RA.	30,278
4111701867	CALLE 1RA. 18 DE MARZO Y CALLE 15	245,252
4111701868	CALLE 2DA. 18 DE MARZO Y CALLE 15	227,085
4111701869	CALLE 3RA. 18 DE MARZO Y CALLE 15	208,918
4111701870	CALLE 4TA. 18 DE MARZO Y CALLE 15	187,724
4111701871	NUEVO LEON 18 DE MARZO Y PACHUCA	53,895
4111701872	CALLE 15 CALLE 1RA. Y CALLE 4	136,251
4111701873	CALLE 16 CALLE 1RA. Y CALLE 4	136,251
4111701874	RAMOS ARIZPE CALLE 1RA. Y CALLE 4	145,334
4111701875	18 DE MARZO MERIDA Y OCOTLAN	81,751
4111701876	PRIVADA HONDURAS 18 DE MARZO Y REPUBLICA DE CUBA	196,807
4111701877	HONDURAS 18 DE MARZO Y REPUBLICA DE CUBA	211,946
4111701878	ANDADOR HONDURAS 18 DE MARZO Y REPUBLICA DE CUBA	218,002
4111701879	ANDADOR SONORA 18 DE MARZO Y REPUBLICA DE CUBA	221,029
4111701880	GUATEMALA 18 DE MARZO Y REPUBLICA DE CUBA	218,002
4111701881	REPUBLICA DE CUBA GUATEMALA E IPRES	109,001
4111701882	SONORA GUATEMALA E IPRES	105,973
4111701883	SALTILLO GUATEMALA E IPRES	105,973
4111701884	RAMOS ARIZPE GUATEMALA E IPRES	102,945
4111701885	18 DE MARZO IPRES Y HONDURAS	102,945
4111701886	OBREGON BRASIL Y IPRES	439,031
4111701887	IPRES OBREGON Y S. CANALES	284,613
4111701888	SERVANDO CANALES IPRES Y JAUMAVE	57,528
4111701889	SERVANDO CANALES JAUMAVE Y PENJAMO	242,224
4111701890	DIAGONAL SEVANDO CANALES PENJAMO Y FERROCARRIL	269,474
4111701891	FERROCARRIL DIAGONAL SERVANDO CANALES Y GPE. VICTORIA	1,371,593
4111701892	FERROCARRIL GPE. VICTORIA Y CERRADA DEL VIGIA	327,002
4111701893	NECAXA OCOTLAN Y ALDAMA	302,780
4111701894	33 CERRADA Y ALDAMA	230,113
4111701895	34 CERRADA Y ALDAMA	227,085
4111701896	35 CERRADA Y ALDAMA	227,085
4111701897	36 CERRADA Y ALDAMA	151,390
4111701898	37 CERRADA Y ALDAMA	142,307
4111701899	38 CERRADA Y ALDAMA	112,029
4111701900	39 CERRADA Y ALDAMA	90,834
4111701901	QUINTERO MORELIA Y 36	145,334
4111701902	ABASOLO MORELIA Y 39	312,469
4111701903	ALDAMA MORELIA Y 39	314,891
4111701904	PROLOG. 37 ABASOLO Y QUINTERO	51,473
4111701905	FRANCISCO JAVIER MINA CALLE 1ERA Y JOSEFA ORTIZ	112,029
4111701906	PINO SUAREZ CUAUHTEMOC Y JOSEFA ORTIZ	121,112
4111701907	MELCHOR OCAMPO JOSEFA ORTIZ DE DOMINGUEZ Y CUAUTEMOC	133,223
4111701908	MATAMOROS JOSEFA ORTIZ DE DOMINGUEZ Y SARABIA	599,504
4111701909	MATAMOROS 5 DE FEBRERO Y SARABIA	311,863
4111701910	INSURGENTES PIPILA Y AVE TAMAULIPAS	221,029
4111701911	INSURGENTES AVE TAMAULIPAS Y SARABIA	387,558
4111701912	ZAPATA PIPILA Y CUAHUTEMOC	45,417
4111701913	ZAPATA CUAHUTEMOC Y AVE TAMAULIPAS	81,751
4111701914	FRANCISCO I MADERO CUAHUTEMOC Y AVE TAMAULIPAS	90,834
4111701915	ALVARO OBREGON CUAHUTEMOC Y AVE TAMAULIPAS	96,890
4111701916	FRANCISCO I MADERO 5 DE FEBRERO Y SARABIA	359,097

4111701917	ALVARO OBREGON AVE TAMAULIPAS Y SARABIA	529,865
4111701918	AVE TAMAULIPAS AVE MONTERREY Y GUILLERMO PRIETO	90,834
4111701919	GUILLERMO PRIETO AVE TAMAULIPAS Y SARABIA	650,977
4111701920	MATAMOROS JOSEFA ORTIZ DE DOMINGUEZ Y SARABIA	599,504
4111701921	INSURGENTES AVE TAMAULIPAS Y SARABIA	387,558
4111701922	ZAPATA 5 DE FEBRERO Y SARABIA	334,269
4111701923	ZAPATA 5 DE FEBRERO Y SARABIA	334,269
4111701924	FRANCISCO I MADERO 5 DE FEBRERO Y SARABIA	366,364
4111701925	ALVARO OBREGON AVE TAMAULIPAS Y SARABIA	532,893
4111701926	GUILLERMO PRIETO AVE TAMAULIPAS Y SARABIA	654,005
4111701927	CARRILLO PUERTO AVE. MONTERREY Y 5 DE MAYO	623,727
4111701928	CARRILLO PUERTO AVE. MONTERREY Y ALDAMA	711,533
4111701929	CARRILLO PUERTO AVE. MONTERREY Y ALDAMA	708,505
4111701930	I. ALLENDE AVE MONTERREY Y 20 DE NOVIEMBRE	302,780
4111701931	I. ALLENDE AVE MONTERREY Y 20 DE NOVIEMBRE	293,697
4111701932	I. ALLENDE 16 DE SEPTIEMBRE Y ALDAMA	166,529
4111701933	I. ALLENDE 16 DE SEPTIEMBRE Y ALDAMA	157,446
4111701934	BENITO JUAREZ AVE MONTERREY Y 20 DE NOVIEMBRE	251,307
4111701935	BENITO JUAREZ AVE MONTERREY Y 20 DE NOVIEMBRE	242,224
4111701936	BENITO JUAREZ 16 DE SEPTIEMBRE Y 13 DE SEPTIEMBRE	323,975
4111701937	BENITO JUAREZ 16 DE SEPTIEMBRE Y 13 DE SEPTIEMBRE	323,975
4111701938	BENITO JUAREZ 5 DE MAYO Y 13 DE SEPTIEMBRE	196,807
4111701939	I.ZARAGOZA AVE MONTERREY Y 13 DE SEPTIEMBRE	638,866
4111701940	I.ZARAGOZA AVE MONTERREY Y 13 DE SEPTIEMBRE	638,866
4111701941	CARRANZA AVE MONTERREY Y 13 DE SEPTIEMBRE	581,338
4111701942	CARRANZA AVE MONTERREY Y 13 DE SEPTIEMBRE	590,421
4111701943	G. RIVAS AVE MONTERREY Y 13 DE SEPTIEMBRE	517,754
4111701944	G. RIVAS AVE MONTERREY Y 13 DE SEPTIEMBRE	523,809
4111701945	PEDRO J MENDEZ AVE MONTERREY Y 13 DE SEPTIEMBRE	454,170
4111701946	PEDRO J MENDEZ AVE MONTERREY Y 13 DE SEPTIEMBRE	454,170
4111701947	PEDRO J MENDEZ AVE MONTERREY Y 13 DE SEPTIEMBRE	460,226
4111701948	PEDRO J MENDEZ AVE MONTERREY Y 13 DE SEPTIEMBRE	460,226
4111701949	20 49 Y PRIV CUAHUTEMOC	178,640
4111701950	21 49 Y PRIV CUAHUTEMOC	178,640
4111701951	22 49 Y PRIV CUAHUTEMOC	181,668
4111701952	23 49 Y PRIV CUAHUTEMOC	136,251
4111701953	MIGUEL HIDALGO 20 Y 23	357,280
4111701954	IGNACIO ZARAGOZA 20 Y 23	357,280
4111701955	CUAHUTEMOC 20 Y AVE TAMAULIPAS	466,281
4111701956	PRIVADA CUAHUTEMOC 20 Y AVE TAMAULIPAS	436,003
4111701957	MATAMOROS CALLE 10 Y AVE TAMAULIPAS	115,056
4111701958	AVE TAMAULIPAS MATAMOROS Y CALLE 3	227,085
4111701959	BUSTAMANTE 16 DE SEPTIEMBRE Y 13 DE SEPTIEMBRE	278,558
4111701960	BUSTAMANTE 16 DE SEPTIEMBRE Y 13 DE SEPTIEMBRE	278,558
4111701961	NICOLAS BRAVO AVENIDA MONTERREY Y 13 DE SEPTIEMBRE	333,058
4111701962	NICOLAS BRAVO AVENIDA MONTERREY Y 13 DE SEPTIEMBRE	339,114
4111701963	SOR JUANA INES DE LA CRUZ AVENIDA MONTERREY Y 13 DE SEPTIEMBRE	284,613
4111701964	VIRGILIO URIBE AVENIDA MONTERREY Y 5 DE MAYO	86,595
4111701965	5 DE FEBRERO MATAMOROS Y CARRANZA	469,309
4111701966	5 DE MAYO SARABIA Y BENITO JUAREZ	211,946
4111701967	5 DE MAYO BENITO JUAREZ Y NICOLAS BRAVO	281,585
4111701968	SARABIA 5 DE MAYO Y LAYMA	278,558
4111701969	5 DE MAYO NICOLAS BRAVO Y AVENIDA MONTERREY	154,418
4111701970	13 DE SEPTIEMBRE SOR JUANA INES DE LA CRUZ Y BENITO JUAREZ	342,141
4111701971	SIMON TORRES COCOTEROS Y SOR JUANA INES DE LA CRUZ	84,778
4111701972	PROL. NICOLAS VALENZUELA NICOLAS VALENZUELA Y SOR JUANA INES DE LA CRUZ	51,473
4111701973	PROL.FEDERICO MONTALVO FEDERICO MONTALVO Y SOR JUANA INES DE LA CRUZ	27,250
4111701974	SOR JUANA INES DE LA CRUZ 13 DE SEPTIEMBRE Y 5 DE MAYO	148,362
4111701975	TAMARINDO 5 DE MAYO Y SIMON TORRES	51,473
4111701976	GUAYABA 5 DE MAYO Y SIMON TORRES	51,473
4111701977	COCOTEROS 5 DE MAYO Y SIMON TORRES	51,473
4111701978	MAXIMINO ORTEGA AVENIDA MONTERREY Y JOSE MEDINA	308,836
4111701979	MAXIMINO ORTEGA JOSE MEDINA Y SIMON CASTRO	75,695
4111701980	ALBERTO FLORES AVENIDA MONTERREY Y FRANCISCO JAVIER MARTINEZ	242,224

4111701981	ALBERTO FLORES FRANCISCO JAVIER MARTINEZ Y SIMON CASTRO	169,557
4111701982	AVENIDA MONTERREY 5 DE MAYO Y ALBERTO FLORES	308,836
4111701983	JOSE V. AGUILAR SERAPIO VENEGAS Y AND PALMAR	245,252
4111701984	ANGEL GOMEZ CERRADA Y AVENIDA MONTERREY	124,140
4111701985	MANUEL D. TORRES AND. PALMAR Y SERAPIO VENEGAS	245,252
4111701986	CIRILO ALVARADO SIMON TORRES Y SERAPIO VENEGAS	245,252
4111701987	NICOLAS VALENZUELA PROL.NICOLAS VALENZUELA	242,224
4111701988	FEDERICO MONTALVO PROL.FEDERICO MONTALVO	221,029
4111701989	PABLO URESTI SERAPIO VENEGAS Y PABLO URESTI	214,974
4111701990	FRANCISCO JAVIER M. 13 DE SEPTIEMBRE Y SERAPIO VENEGAS	214,974
4111701991	ARMANDO FLORES 13 DE SEPTIEMBRE Y SERAPIO VENEGAS	227,085
4111701992	BRIGIDO VILLANUEVA 13 DE SEPTIEMBRE Y SERAPIO VENEGAS	233,141
4111701993	JOSE MEDINA 13 DE SEPTIEMBRE Y ALBERTO FLORES	151,390
4111701994	SALOMON GUTIERREZ 13 DE SEPTIEMBRE Y ALBERTO FLORES	160,473
4111701995	JORGE GARCIA PANFILO SARMIENTO Y ALMA DE LOS COBOS	154,418
4111701996	LAURO RENDON PANFILO SARMIENTO Y ALMA DE LOS COBOS	151,390
4111701997	MANUEL CAVAZOS PANFILO SARMIENTO Y ALMA DE LOS COBOS	148,362
4111701998	FERNANDO S. PEDRO SALEM PANFILO SARMIENTO Y ALMA DE LOS COBOS	148,362
4111701999	PROL. MANZANARES ALMA DE LOS COBOS Y CERRADA	93,862
4111702000	PANFILO SARMIENTO JORGE GARCIA Y JOAQUIN CONTRERAS	96,890
4111702001	JOAQUIN CONTRERAS PANFILO SARMIENTO Y ALMA DE LOS COBOS	151,390
4111702002	ALMA DE LOS COBOS SERAPIO VENEGAS Y PROL. MANZANARES	163,501
4111702003	MANUEL D. TORRES SERAPIO VENEGAS Y LIMITE DE COLONIA	30,278
4111702004	ADOLFO LOPEZ MATEOS OLEODUCTO MAD-MTY Y TLAXCALTECAS	178,640
4111702005	EMILIANO ZAPATA MIGUEL ROBLEDO Y FCO. GALVAN	109,001
4111702006	E. ALANIS RIO VERDE Y FCO. GALVAN	221,029
4111702007	E. ALANIS MIGUEL ROBLEDO Y FCO. GALVAN	109,001
4111702008	JUAN GUERRERO RIO VERDE Y FCO. GALVAN	224,057
4111702009	ANGEL BOETA 4TA. AVENIDA Y FCO. GALVAN	254,335
4111702010	RIO VERDE OLEODUCTO MAD-MTY Y ANGEL BOETA	139,279
4111702011	LAZARO CARDENAS OLEODUCTO MAD-MTY Y ANGEL BOETA	196,807
4111702012	MIGUEL ROBLEDO LOPEZ MATEOS Y ANGEL BOETA	221,029
4111702013	JOSE R. GOMEZ LOPEZ MATEOS Y ANGEL BOETA	222,846
4111702014	ADOLFO LOPEZ MATEOS TLAXCALTECAS Y LIMITE DE COLONIA	112,029
4111702015	EMILIANO ZAPATA FCO GALVAN Y LIMITE DE COLONIA	127,168
4111702016	PRIVADA LUIS DONALDO COLOSIO LUIS DONALDO COLOSIO Y CERRADA	57,528
4111702017	FCO GALVAN LOPEZ MATEOS Y E. ALANIS	109,001
4111702018	E. ALANIS FCO GALVAN Y LUIS DONALDO COLOSIO	54,500
4111702019	LUIS DONALDO COLOSIO EMILIANO ZAPATA Y E. ALANIS	54,500
4111702020	LUIS DONALDO COLOSIO LOPEZ MATEOS Y EMILIANO ZAPATA	60,556
4111702021	PRIVADA LAGUNA EMILIANO ZAPATA Y E. ALANIS	54,500
4111702022	AMERICO VILLARREAL EMILIANO ZAPATA Y E. ALANIS	55,712
4111702023	TLAXCALTECAS MOCTEZUMA Y LOPEZ MATEOS	90,834
4111702024	CHICHIMECAS MOCTEZUMA Y LOPEZ MATEOS	60,556
4111702025	NAHOAS MOCTEZUMA Y LOPEZ MATEOS	66,612
4111702026	HUASTECOS MOCTEZUMA Y LOPEZ MATEOS	69,639
4111702027	CHAMULAS MOCTEZUMA Y LOPEZ MATEOS	72,667
4111702028	TARAHUMARAS MOCTEZUMA Y LOPEZ MATEOS	90,834
4111702029	MOCTEZUMA TLAXCALTECAS Y TARAHUMARAS	221,029
4111702030	CALLE 15 CALLE 32 Y CALLE 35	390,586
4111702031	CALLE 14 CALLE 33 Y CALLE 36	320,947
4111702032	CALLE 13 CALLE 33 Y CALLE 36	339,114
4111702033	CALLE 12 CALLE 33 Y PRIVADA AZUCENA	405,725
4111702034	CALLE 11 CALLE 34 Y PRIVADA AZUCENA	327,002
4111702035	CALLE 10 CALLE 35 Y PRIVADA AZUCENA	181,668
4111702036	CALLE 13 CALLE 36 Y PRIVADA AZUCENA	102,945
4111702037	CALLE 33 CALLE 15 Y CALLE 10	224,057
4111702038	CALLE 35 CALLE 15 Y CALLE 10	230,113
4111702039	PRIVADA AZUCENA AVE. TULIPANES Y AVE. DE LOS NARDOS	196,807
4111702040	ZALEA AVE. TULIPANES Y AVE. DE LOS NARDOS	196,807
4111702041	BUGAMBILIA AVE. TULIPANES Y AVE. DE LOS NARDOS	196,807
4111702042	CRISANTEMOS AVE. JACARANDAS Y AVE. TULIPANES	248,280
4111702043	DALIAS AVE. TULIPANES Y AVE. DE LOS NARDOS	196,807
4111702044	GLADIOLAS AVE. TULIPANES Y AVE. DE LOS NARDOS	196,807

4111702045	GARDENIAS AVE. JACARANDAS Y AVE. TULIPANES	251,307
4111702046	JAZMINES AVE. JACARANDAS Y AVE. TULIPANES	251,307
4111702047	LIRIOS AVE. JACARANDAS Y AVE. TULIPANES	251,307
4111702048	MAGNOLIAS AVE. JACARANDAS Y AVE. TULIPANES	251,307
4111702049	VIOLETAS AVE. JACARANDAS Y AVE. TULIPANES	251,307
4111702050	ORQUIDEAS AVE. JACARANDAS Y AVE. TULIPANES	251,307
4111702051	AVE. JACARANDAS ORQUIDEAS Y MARGARITAS	27,250
4111702052	MARGARITAS AVE. JACARANDAS Y AVE. DE LOS NARDOS	36,334
4111702053	AVE. DE LOS NARDOS PRIVADA AZUCENA Y MARGARITAS	381,503
4111702054	CLAVELES ANTONIO ARAUJO Y LIMITE DE COLONIA	333,058
4111702055	GIRASOLES ANTONIO ARAUJO Y CALLE S/NOMBRE	460,226
4111702056	NOCHE BUENA CERRADA Y CALLE S/NOMBRE	224,057
4111702057	ORALIAS CERRADA Y CALLE S/NOMBRE	224,057
4111702058	MALVAS CERRADA Y CALLE S/NOMBRE	211,946
4111702059	ORQUIDEA CLAVELES Y NOCHE BUENA	57,528
4111702060	NOCHE BUENA ORQUIDEAS Y MARGARITAS	27,250
4111702061	BEGONIAS CLAVELES Y LIMONARIA	157,446
4111702062	LIMONARIA CERRADA Y BEGONIAS	60,556
4111702063	IPRES S. CANALES Y OBREGON	272,502
4111702064	CORREGIDORA CALLE 20 Y CALLE 22	234,352
4111702065	CORREGIDORA CALLE 22 Y PRIVADA 10	252,519
4111702066	JIMENEZ CALLE 20 Y CALLE 10	523,204
4111702067	MATAMOROS CALLE 20 Y CALLE 10	505,643
4111702068	GUADALUPE VICTORIA CALLE 20 Y CALLE 10	482,631
4111702069	P.J. MENDEZ CALLE 20 Y CALLE 10	482,631
4111702070	CALLE 21 P.J. MENDEZ Y CORREGIDORA	97,495
4111702071	CALLE 22 P.J. MENDEZ Y CORREGIDORA	188,935
4111702072	CALLE 23 MATAMOROS Y JIMENEZ	185,907
4111702073	CALLE 10 P.J. MENDEZ Y JIMENEZ	129,590
4111702074	PRIVADA 10 JIMENEZ Y CORREGIDORA	45,417
4111702075	ORIZABA ALDAMA Y CORREGIDORA	127,168
4111702076	PACHUCA ALDAMA Y CORREGIDORA	127,168
4111702077	PRIVADA 36 ALDAMA Y LAGUNA	54,500
4111702078	CALLE 37 ALDAMA Y LAGUNA	54,500
4111702079	LAGUNA ALDAMA Y LAGUNA	54,500
4111702080	CALLE 38 ALDAMA Y LAGUNA	54,500
4111702081	RIVEREÑA ALDAMA Y LAGUNA	54,500
4111702082	CALLE 39 ALDAMA Y LAGUNA	54,500
4111702083	CORREGIDORA ORIZABA Y PACHUCA	45,417
4111702084	NICOLAS BRAVO ORIZABA Y PACHUCA	45,417
4111702085	CALLE 40 ABASOLO Y ALDAMA	66,612
4111702086	CALLE 41 ABASOLO Y LAGUNA	36,334
4111702087	CALLE 42 ABASOLO Y LAGUNA	36,334
4111702088	ABASOLO CALLE 40 Y CALLE 42	169,557
4111702089	ALDAMA CALLE 40 Y CALLE 42	169,557
4111702090	PACHUCA CORREGIDORA Y PRIVADA CUAUHEMOC	317,919
4111702091	18 DE MARZO CUAUHEMOC Y LAGUNA	105,973
4111702092	RAMOS ARIZPE VICTORIA Y LAGUNA	154,418
4111702093	CALLE 19 CORREGIDORA Y CALLE 49	181,668
4111702094	SALTILLO CALLE 49 Y LAGUNA	112,029
4111702095	CALLE 20 CORREGIDORA Y PRIVADA CUAUHEMOC	375,447
4111702096	CORREGIDORA ORIZABA Y CALLE 20	342,141
4111702097	JIMENEZ ORIZABA Y PACHUCA	48,445
4111702098	JIMENEZ PACHUCA Y CALLE 20	323,975
4111702099	CALLE 49 RAMOS ARIZPE Y CALLE 20	166,529
4111702100	CALLE 49 RAMOS ARIZPE Y CALLE 20	166,529
4111702101	CUAUHEMOC ORIZABA Y SALTILLO	221,029
4111702102	PRIVADA CUAUHEMOC ORIZABA Y CALLE 20	327,002
4111702103	JIMENEZ PACHUCA Y VICTORIA	136,251
4111702104	RAMOS ARIZPE VICTORIA Y CALLE 49	45,417
4111702105	VENUSTIANO CARRANZA CALLE 2DA. Y CALLE 1RA.	36,334
4111702106	NICOLAS BRAVO CALLE 2DA. Y CALLE 1RA.	48,445
4111702107	FLORES MAGON CALLE 2DA. Y CALLE 3RA.	24,222
4111702108	CALLE 5TA. CALLE 2DA. Y CALLE 3RA.	84,778

4111702109	CALLE 5TA. CALLE 2DA. Y CALLE 1RA.	69,639
4111702110	AVE. ALVARO OBREGON CALLE 1RA. Y CALLE 3RA.	248,280
4111702111	CALLE 4TA. CALLE 3RA. Y AVE. ALVARO OBREGON	169,557
4111702112	CALLE 2DA. PEDRO J. MENDEZ Y CALLE 5TA.	496,559
4111702113	CALLE 1RA. CALLE 2DA. Y AVE. ALVARO OBREGON	572,254
4111702114	FERROCARRIL ALTAMIRANO Y LIMITE QUIMICA DEL MAR	190,751
4111702115	FERROCARRIL ALTAMIRANO Y LIMITE QUIMICA DEL MAR	187,724
4111702116	LERDO DE TEJADA ALTAMIRANO Y LIMITE QUIMICA DEL MAR	173,190
4111702117	PEDRO J. MENDEZ ALTAMIRANO Y VICENTE GUERRERO	125,351
4111702118	VENUSTIANO CARRANZA ALTAMIRANO Y VICENTE GUERRERO	154,418
4111702119	NICOLAS BRAVO ALTAMIRANO Y VICENTE GUERRERO	154,418
4111702120	EMILIANO ZAPATA ALTAMIRANO Y MELCHOR OCAMPO	87,806
4111702121	JOSE MARIA MORELOS ALTAMIRANO Y VICENTE GUERRERO	124,140
4111702122	FLORES MAGON ALTAMIRANO Y VICENTE GUERRERO	148,362
4111702123	BENITO JUAREZ ALTAMIRANO Y VICENTE GUERRERO	148,968
4111702124	IGNACIO ALLENDE ALTAMIRANO Y MELCHOR OCAMPO	81,751
4111702125	IGNACIO ZARAGOZA ALTAMIRANO Y CALLE 3RA.	148,362
4111702126	ALVARO OBREGON ALTAMIRANO Y CALLE 3RA.	154,418
4111702127	IGNACIO M. ALTAMIRANO FERROCARRIL Y OBREGON	699,422
4111702128	PRIVADA M. GONZALEZ VENUSTIANO CARRANZA Y NICOLAS BRAVO	112,029
4111702129	MELCHOR OCAMPO FERROCARRIL Y OBREGON	684,283
4111702130	MELCHOR OCAMPO FERROCARRIL Y OBREGON	684,283
4111702131	VICENTE GUERRERO PEDRO J. MENDEZ Y OBREGON	554,087
4111702132	CALLE 3RA. FLORES MAGON Y OBREGON	214,974
4111702133	PRIVADA DEL VIJIA FERROCARRIL Y LERDO DE TEJADA	58,739
4111702134	LIMITE QUIMICA DEL MAR FERROCARRIL Y LERDO DE TEJADA	57,528
4111702135	16 DE SEPTIEMBRE ALVARO OBREGON Y LIMITE DE COLONIA	121,112
4111702136	FERROCARRILERA GUADALUPE VICTORIA Y REFORMA	272,502
4111702137	ZARAGOZA GUADALUPE VICTORIA Y AMARGURA	69,639
4111702138	CARRANZA REFORMA Y AMARGURA	323,975
4111702139	16 DE SEPTIEMBRE REFORMA Y AMARGURA	324,580
4111702140	5 DE MAYO REFORMA E IGNACIO ZARAGOZA	205,890
4111702141	REFORMA FERROCARRILES Y CARRANZA	54,500
4111702142	FCO. I. MADERO FERROCARRILES Y 5 DE MAYO	139,279
4111702143	BENITO JUAREZ FERROCARRILES Y 5 DE MAYO	142,307
4111702144	INDEPENDENCIA FERROCARRILES Y 5 DE MAYO	139,279
4111702145	GUADALUPE VICTORIA FERROCARRILES Y 16 DE SEPTIEMBRE	96,890
4111702146	AMARGURA ZARAGOZA Y CARRANZA	36,334
4111702147	AMARGURA FERROCARRIL Y ZARAGOZA	39,967
4111702148	AMARGURA ZARAGOZA Y 16 DE SEPTIEMBRE	44,206
4111702149	EMILIO CARRANZA FERROCARRIL Y MANUEL GONZALEZ	31,489
4111702150	EMILIO CARRANZA MANUEL GONZALEZ Y ZARAGOZA	43,600
4111702151	EMILIO CARRANZA ZARAGOZA Y 16 DE SEPTIEMBRE	51,473
4111702152	EMILIO CARRANZA 16 DE SEPTIEMBRE Y RIO PANUCO	57,528
4111702153	CALLE DEL VIJIA FERROCARRIL Y PASEO DOÑA CECILIA	142,912
4111702154	PASEO DOÑA CECILIA CALLE DEL VIJIA Y BLVD. COSTERO	472,337
4111702155	FERROCARRIL AMARGURA Y ALTAMIRANO	66,612
4111702156	MIGUEL RAMOS SERAPIO VENEGAS Y LIMITE FRACC. 18 DE MARZO	327,002
4111702157	JOSE MEDINA ALBERTO FLORES Y LIMITE FRACC. 18 DE MARZO	414,809
4111702158	SALOMON GUTIERREZ ALBERTO FLORES Y LIMITE FRACC. 18 DE MARZO	408,753
4111702159	SIMON CASTRO ALBERTO FLORES Y LIMITE FRACC. 18 DE MARZO	399,670
4111702160	JESUS LUNA LUNA 13 DE SEPTIEMBRE Y LIMITE FRACC. 18 DE MARZO	569,226
4111702161	JOSE PUENTE 13 DE SEPTIEMBRE Y PRIVADA SERAPIO VENEGAS	251,307
4111702162	JOSE PUENTE SERAPIO VENEGAS Y ANTONIO ARAUJO	69,639
4111702163	ANTONIO HDZ ABREGO 13 DE SEPTIEMBRE Y ANTONIO ARAUJO	366,364
4111702164	ANTONIO HDZ ABREGO 13 DE SEPTIEMBRE Y ANTONIO ARAUJO	118,690
4111702165	JOSE PUENTE ANTONIO ARAUJO Y ALFONSO BUJANOS	115,056
4111702166	ANTONIO HDZ ABREGO 13 DE SEPTIEMBRE Y ALBERTO FLORES	199,835
4111702167	ANTONIO HDZ ABREGO MAXIMINO ORTEGA Y ANTONIO ARAUJO	250,096
4111702168	ALFONSO BUJANOS JOSE PUENTE Y JESUS LUNA LUNA	21,195
4111702169	JESUS LUNA LUNA ALFONSO BUJANOS Y LIMITE FRACC. 18 DE MARZO	130,195
4111702170	SANCHEZ FRANK JESUS LUNA LUNA Y SIMON CASTRO	27,250
4111702171	ALBERTO FLORES BRIGIDO VILLASANA Y SIMON CASTRO	109,001
4111702172	MAXIMINO ORTEGA SIMON CASTRO Y ANTONIO HERNANDEZ	115,056

4111702173	JOSE PUENTE 13 DE SEPTIEMBRE Y MAXIMINO ORTEGA	102,945
4111702174	JESUS LUNA LUNA MAXIMINO ORTEGA Y PRIVADA SERAPIO VENEGAS	148,362
4111702175	AVENIDA MONTERREY ANDRES RAMIREZ Y JOSEFA O. DMGZ.	181,668
4111702176	AVENIDA MONTERREY JOSEFA O. DMGZ. Y CUAUHTEMOC	178,640
4111702177	J. ORTIZ DE DMGZ. AV. MONTERREY Y PIPILA	145,334
4111702178	J. ORTIZ DE DMGZ. PIPILA Y FCO. J. MINA	214,974
4111702179	DIVISION NORTE MONTERREY Y PIPILA	148,362
4111702180	NIÑOS HEROES MONTERREY Y PIPILA	145,334
4111702181	INSURGENTES AVE. CUAHUTEMOC	21,195
4111702182	PIPILA JOSEFA O. DMGZ. Y CUAUHTEMOC	133,223
4111702183	AVENIDA MONTERREY AVE. TAMAULIPAS Y CARRANZA	345,169
4111702184	AVENIDA MONTERREY CARRANZA Y P. J. MENDEZ	127,168
4111702185	AVENIDA MONTERREY P.J. MENDEZ Y NICOLAS BRAVO	145,334
4111702186	AVENIDA MONTERREY 5 DE MAYO Y N. BRAVO	251,307
4111702187	PRIV. I. ALLENDE PRIV. LOPEZ RAYON Y SARABIA	93,862
4111702188	MELCHOR OCAMPO 20 DE NOVIEMBRE Y SARABIA	178,640
4111702189	PINO SUAREZ A. SERDAN Y SARABIA	127,168
4111702190	LOPEZ RAYON B. JUAREZ Y SARABIA	121,112
4111702191	I. ALDAMA 5 DE MAYO Y SARABIA	151,390
4111702192	20 DE NOVIEMBRE M. OCAMPO Y P.J. MENDEZ	614,643
4111702193	AVE. CUAUHTEMOC AVE. MONTERREY Y MATAMOROS	308,836
4111702194	AVE. CUAUHTEMOC PIPILA Y CALLE 1	236,168
4111702195	CALLE 1 AV. CUAHUTEMOC Y FCO. J. MINA	36,334
4111702196	SARABIA PINO SUAREZ Y MATAMOROS	96,890
4111702197	SARABIA MATAMOROS Y 5 DE MAYO	193,779
4111702198	SARABIA A. OBREGON Y I ALDAMA	112,029
4111702199	SARABIA LOPEZ RAYON Y PRIV. ALLENDE	57,528
4111702200	AQUILES SERDAN M. OCAMPO Y CALLE 31	202,863
4111702201	P. TAMARINDO P. LAS TORTUGAS Y AV. LAS DUNAS NORTE	85,317
4111702202	P. QUIMIXTO P. SANTA MARIA Y P. PACIFICA	114,524
4111702203	P. PALMILLA P. SANTA MARIA Y P. PACIFICA	114,572
4111702204	P. SAN FRANCISCO P. SANTA MARIA Y P. PACIFICA	114,524
4111702205	AV. LAS DUNAS NORTE P. TAMARINDO Y P. SANTA MARIA	22,285
4111702206	P. SANTA MARIA P. QUIMIXTO Y AV. LAS DUNAS NORTE	84,488
4111702207	P. PACIFICA P. QUIMIXTO Y AV. LAS DUNAS NORTE	84,712
4111702208	P. NORTE P. QUIMIXTO Y AV. LAS DUNAS NORTE	88,242
4111702209	AV. LAS DUNAS NORTE P. SANTA MARIA Y P. SERENA	346,550
4111702210	AV. LAS DUNAS NORTE P. SERENA Y P. LA MANIAGUA	95,751
4111702211	AV. LAS DUNAS NORTE P. LA MANIAGUA Y P. BAGDAD	13,825
4111702212	P. EL REAL P. BAGDAD Y P. CONDESA	102,570
4111702213	AV. LAS DUNAS NORTE P. MALAGA Y P. CONDESA	21,982
4111702214	P. CONDESA AV. LAS DUNAS NTE. Y P. REAL	20,426
4111702215	P. MALAGA AV. LAS DUNAS NTE. Y P. ALMERIA	40,784
4111702216	P. MALAGA P. TENERIFE Y P. ALMERIA	24,168
4111702217	P. TENERIFE P. MALAGA.	70,917
4111702218	P. TENERIFE P. LA LANGOSTA Y P. CANTABRIA	89,895
4111702219	P. ALMERIA P. LA LANGOSTA Y P. MALAGA	113,730
4111702220	P. LA LANGOSTA P. TENERIFE Y P. MAYORCA	72,280
4111702221	P. MAYORCA P. LANGOSTA	45,417
4111702222	P. MENORCA P. MALAGA	60,574
4111702234	TAMPICO-MANTE DIVISORIA Y TORRES NORTE	640,389
4111702235	PRIV. SIN NOMBRE DIVISORIA Y PRIV. SIN NOMBRE	142,309
4111702236	NICOLAS BRAVO DIVISORIA Y TORRES NORTE	599,729
4111702237	LOS ENCINOS DIVISORIA Y COLEG. MILITAR	406,596
4111702238	J. DE LA BARRERA DIVISORIA Y LAS TORRES NTE.	594,647
4111702239	AND. LAS TORRES VICENTE SUAREZ Y TORRES NORTE	111,814
4111702240	FCO. MARQUEZ DIVISORIA Y TORRES NORTE	589,564
4111702241	CHAPULTEPEC J. ESCUTIA Y TORRES NORTE	569,234
4111702242	13 DE SEPTIEMBRE J. ESCUTIA Y TORRES NORTE	391,349
4111702243	PRIV. PANUCO COLEG. MILITAR Y PRIV. JAIBAS	116,896
4111702244	XICOTENCATL J. ESCUTIA Y TORRES NORTE	111,814
4111702245	PRIV. TAMESÍ COLEG. MILITAR Y PRIV. JAIBAS	111,814
4111702246	B. DE SAN BLAS DIVISORIA Y TORRES NORTE	116,896
4111702247	B. DE SAN BLAS DIVISORIA Y TORRES NORTE	116,896

4111702248	PRIV. CHAIREL COLEG. MILITAR Y PRIV. JAIBAS	111,814
4111702249	PRIV. CHAMPAYAN L. CARDENAS Y PRIV. JAIBAS	111,814
4111702250	PRIV. ELISEO J. ESCUTIA Y LIMITE	40,660
4111702251	PRIV. SAN MARTIN J. ESCUTIA Y LIMITE	30,495
4111702252	TANCOL J. ESCUTIA Y CAMPANULA	116,896
4111702253	CERRO DEL BERNAL MONTES DE OCA Y CAMPANULA	111,814
4111702254	CARPINTERO COLEG. MILITAR Y CAMPANULA	111,814
4111702255	RIVERA COLEG. MILITAR Y CAMPANULA	111,814
4111702256	C. VIEJO A TANCOL JUAN ESCUTIA Y CAMPANULA	559,070
4111702257	DIVISORIA CHAPULTEPEC Y T-MANTE	620,059
4111702258	J.ESCUTIA CHAPULTEPEC Y N. BRAVO	396,431
4111702259	PRIV. SIN NOMBRE N. BRAVO Y T. MANTE	152,474
4111702260	A. MELGAR C. VIEJO A TANCOL Y TAM-MANTE	1,118,139
4111702261	M. DE OCA C. VIEJO A TANCOL Y N. BRAVO	996,160
4111702262	L. CARDENAS C. VIEJO A TANCOL Y TANCOL	162,638
4111702263	L- CARDENAS PRIV. CHAMPAYAN Y CHAPULTEPEC	365,936
4111702264	COLEG. MILITAR C. VIEJO A TANCOL Y TAM-MANTE	1,148,634
4111702265	COLEG. MILITAR C. VIEJO A TANCOL Y TAM-MANTE	1,148,634
4111702266	V. SUAREZ CHAPULTEPEC Y TAM-MANTE	447,256
4111702267	G. DE MEXICO C. VIEJO A TANCOL Y PRIV. CHAIREL	355,772
4111702268	PRIV. JAIBAS B. DE SAN BLAS Y CHAPULTEPEC	264,287
4111702269	PRIV. GUAYALEJO COLEG. MILITAR Y GOLFO DE MEXICO	111,814
4111702270	GOLFO DE MEXICO RIVERA Y B. DE SAN BLAS	396,431
4111702271	AVE. LAS TORRES NORTE B.DE SAN BLAS Y PALMAS	1,097,809
4111702272	AVE. MONTERREY SOTOLAMARINA Y ZONA FEDERAL	721,708
4111702273	AVE. MONTERREY SOTOLAMARINA Y ZONA FEDERAL	60,989
4111702274	AVE. MONTERREY SOTOLAMARINA Y ZONA FEDERAL	660,719
4111702275	AND. 10 TAMAULIPAS Y DESARROLLO URBANO	193,133
4111702276	PRIV. TAMAULIPAS AND. NVO. RASTRO Y TAMAULIPAS	81,319
4111702277	AND. 11 TAMAULIPAS Y ZONA FEDERAL	152,474
4111702278	AND. 12 TAMAULIPAS Y ZONA FEDERAL	274,452
4111702279	AND. 9 SOTOLAMARINA Y D. URBANO	477,750
4111702280	GRUPO SOLIDARIO SOTOLAMARINA Y ZONA FEDERAL	559,070
4111702281	AND. 8 SOTOLAMARINA Y INT. SOCIAL	121,979
4111702282	AND 8 TORRES MIRANDA Y D. URBANO	218,545
4111702283	AND. 7 SOTOLAMARINA Y INT. SOCIAL	121,979
4111702284	AND. 7 TORRES MIRANDA Y D. URBANO	203,298
4111702285	AND. 12 D. URBANO Y ZONA FEDERAL	91,484
4111702286	TRABAJO COMPARTIDO SOTOLAMARINA Y ZONA FEDERAL	386,266
4111702287	AND. 6 A. HUMANOS Y TAMAULIPAS	325,277
4111702288	PLANEACION FAMILIAR A. HUMANOS Y ZONA FEDERAL	325,277
4111702289	PLANEACION FAMILIAR A. HUMANOS Y ZONA FEDERAL	325,277
4111702290	PLANEACION FAMILIAR A. HUMANOS Y ZONA FEDERAL	325,277
4111702291	AND. 5 A. HUMANOS Y INT. SOCIAL	111,814
4111702292	AND. 5 TORRES MIRANDA Y ZONA FEDERAL	106,731
4111702293	AND. 4 A. HUMANOS Y INT. SOCIAL	111,814
4111702294	AND. 4 TORRES MIRANDA Y TAMAULIPAS	106,731
4111702295	REFORMA ADMINISTRATIVA A. HUMANOS Y AVE. TAMAULIPAS	320,194
4111702296	AND. 3 A. HUMANOS Y AVE. TAMAULIPAS	320,194
4111702297	AND. 2 A. HUMANOS Y TORRES MIRANDA	132,144
4111702298	AND. 1 A. HUMANOS Y TORRES MIRANDA	132,144
4111702299	HONESTIDAD A. HUMANOS Y INT. SOCIAL	111,814
4111702300	JUSTIFICACION TORRES MIRANDA Y TAMAULIPAS	86,402
4111702301	A. HUMANOS HONESTIDAD Y TRAB. COMPARTIDO	416,761
4111702302	SOTOLAMARINA TRAB. COMPARTIDO Y MONTERREY	355,772
4111702303	INTEGRACION SOCIAL HONESTIDAD Y MONTERREY	838,604
4111702304	TORRES MIRANDA HONESTIDAD Y AND. MUNICIPAL	681,048
4111702305	TORRES MIRANDA HONESTIDAD Y AND. MUNICIPAL	681,048
4111702306	AND. E HONESTIDAD Y AND. 3	203,298
4111702307	AVE. TAMAULIPAS JUSTIFICACION Y AVE. MONTERREY	538,740
4111702308	AVE. TAMAULIPAS JUSTIFICACION Y AVE. MONTERREY	30,495
4111702309	AVE. TAMAULIPAS JUSTIFICACION Y AVE. MONTERREY	81,319
4111702310	DESARROLLO URBANO PLAN FAMILIAR Y AND. 11	437,091
4111702311	AND. D PLAN FAMILIAR Y AND. 11	442,173

4111702312	ZONA FEDERAL TAMAULIPAS Y AND. 11	620,059
4111702313	13 DE SEPTIEMBRE TORRES SUR Y TORRES NORTE	40,660
4111702314	AVE. DE LAS TORRES NORTE AVE. LAS TORRES Y HAITI	269,370
4111702315	AVE. DE LAS TORRES NORTE AVE. LAS TORRES Y HAITI	81,319
4111702316	AVE. DE LAS TORRES NORTE AVE. LAS TORRES Y HAITI	182,968
4111702317	AVE. LAS TORRES TORRES SUR Y TORRES NORTE	40,660
4111702318	13 DE SEPTIEMBRE TORRES SUR Y TORRES NORTE	40,660
4111702319	AVE. LAS TORRES NTE. HAITI Y TAM-MANTE	426,926
4111702320	AVE. LAS TORRES SUR HAITI Y TAM-MANTE	406,596
4111702321	HAITI TORRES NORTE Y TORRES SUR	40,660
4111702322	APULIA TORRES NORTE Y TORRES SUR	50,825
4111702323	SIBARIS TORRES NORTE Y TORRES SUR	50,825
4111702324	ALBA TORRES NORTE Y TORRES SUR	40,660
4111702325	CUMBRES PRADERA Y CRISOL	254,123
4111702326	PRADERA CHAIREL Y PRADERA	508,245
4111702327	PRADERA CUMBRES Y PRADERA	182,968
4111702328	PUESTA DORADA CUMBRES Y PRADERA	182,968
4111702329	AURORA CUMBRES Y PRADERA	182,968
4111702330	SOL CUMBRES Y PRADERA	182,968
4111702331	CRISOL CUMBRES Y PRADERA	182,968
4111702332	DIVISORIA VIOLETA Y LIMITE	569,234
4111702333	GANADERA VIOLETA Y LIMITE	533,657
4111702334	VICENTE GUERRERO UNIVERSIDAD Y LIMITE	264,287
4111702335	REVOLUCION VERDE VIOLETA Y LIMITE	487,915
4111702336	ESFUERZO OBRERO VIOLETA Y LIMITE	487,915
4111702337	LAS AMERICAS VIOLETA Y LIMITE	40,660
4111702338	NIÑOS HEROES VIOLETA Y LIMITE	60,989
4111702339	VIOLETA AND. COLOSIO Y DIVISORIA	304,947
4111702340	VIOLETA AND. COLOSIO Y DIVISORIA	213,463
4111702341	TANCOL DIVISORIA Y E. OBRERO	203,298
4111702342	HIDALGO DIVISORIA Y E. OBRERO	203,298
4111702343	DALIA VIOLETA Y LIMITE	152,474
4111702344	ORQUIDEA VIOLETA Y LIMITE	152,474
4111702345	GIRASOL VIOLETA Y LIMITE	152,474
4111702346	VICENTE GUERRERO UNIDAD MODELO Y VIOLETA	106,731
4111702347	ALVARO OBREGON LIMITE NORTE Y LIMITE SUR	121,979
4111702348	BENITO JUAREZ LIMITE NORTE Y LIMITE SUR	121,979
4111702349	CARRANZA LIMITE NORTE Y LIMITE SUR	121,979
4111702350	MIGUEL HIDALGO LIMITE NORTE Y LIMITE SUR	132,144
4111702351	J. M. MORELOS LIMITE NORTE Y LIMITE SUR	132,144
4111702352	MEXICO LIMITE NORTE Y LIMITE SUR	132,144
4111702353	ALVARO GARZA CANTU VIOLETA Y LIMITE PTE.	330,359
4111702354	LIBRAMIENTO PTE FLAMBOYAN Y COLEGIO MILITAR	304,947
4111702355	MIRADOR LIBRAMIENTO PTE Y	223,628
4111702356	LAGO LIBRAMIENTO PTE Y	426,926
4111702357	LAGO LIBRAMIENTO PTE Y	213,463
4111702358	PLAYA SOL LIBRAMIENTO PTE Y M. DE LA PRESA	71,154
4111702359	MIRAMAR LIBRAMIENTO Y TRUENO	111,814
4111702360	DURAZNO CEREZO Y FLAMBOYAN	137,226
4111702361	CEREZO DURAZNO Y TRUENO	193,133
4111702362	GRANADA DURAZNO Y TRUENO	177,886
4111702363	FLAMBOYAN DURAZNO Y LIBRAMIENTO PTE	228,710
4111702364	TRUENO CEREZO Y FLAMBOYAN	142,309
4111702365	M. DE LA PRESA C. MILITAR Y MIRAMAR	238,875
4111702366	LIBRAMIENTO PTE DIVISORIA Y CALLE LAGO	406,596
4111702367	AND. INDEPENDENCIA RIO TAMESÍ Y DURAZNO	330,359
4111702368	AV. TIERRA ALTA DURAZNO Y LIMITE	391,349
4111702369	FLAMBOYAN RIO TAMESÍ Y DURAZNO	254,123
4111702370	RIO TAMESÍ AND. INDEPENDENCIA Y FLAMBOYAN	101,649
4111702371	DURAZNO FLAMBOYAN Y TIERRA ALTA	45,742
4111702372	AVE. LAS TORRES MUÑOZ MOSQUEDA Y 18 DE MARZO	376,101
4111702373	1o. DE MAYO MUÑOZ MOSQUEDA Y J GUZMAN	213,463
4111702374	2 DE JUNIO MUÑOZ MOSQUEDA Y 18 DE MARZO	325,277
4111702375	15 DE MAYO MUÑOZ MOSQUEDA Y 18 DE MARZO	294,782

4111702376	CASTAN GUZMAN MUÑOZ MOSQUEDA Y 18 DE MARZO	315,112
4111702377	AVE. LAS FLORES MUÑOZ MOSQUEDA Y 18 DE MARZO	193,133
4111702378	MUÑOZ MOSQUEDA AVE. LAS FLORES Y AVE. LAS TORRES	284,617
4111702379	JIMENEZ PACHUCA Y ORIZABA	81,319
4111702380	C. MILITAR C. V. A TANCOL Y LIBRAMIENTO	259,205
4111702381	MIRADOR C. V. A TANCOL Y LIBRAMIENTO	249,040
4111702382	LAGO C. V. A TANCOL Y LIBRAMIENTO	274,452
4111702383	CAMPANULA C. V. A TANCOL Y LIBRAMIENTO	345,607
4111702384	C. V. A TANCOL CAMPANULA Y C. MILITAR	249,040
4111702385	LAGO LIBRAMIENTO PTE. Y C.V. A TANCOL	355,772
4111702386	C. V. A TANCOL SALMON Y MARLIN	269,370
4111702387	SABALO SALMON Y MARLIN	238,875
4111702388	ROBALO SALMON Y MARLIN	233,793
4111702389	MARLIN ROBALO Y C. V. TANCOL	86,402
4111702390	PEZ VELA ROBALO Y C. V. TANCOL	91,484
4111702391	C. SALMON ROBALO Y C. V. TANCOL	66,072
4111702392	AVE. LAS TORRES XICOTENCATL Y CAMPANULA	360,854
4111702393	AVE. LAS TORRES XICOTENCATL Y CAMPANULA	411,678
4111702394	NARCISO MENDOZA XICOTENCATL Y CAMPANULA	508,245
4111702395	GRAL. CORONA XICOTENCATL Y CAMPANULA	213,463
4111702396	GRAL. CARMONA XICOTENCATL Y CAMPANULA	147,391
4111702397	CAMPANULA AVE. LAS TORRES Y AVE. LAS FLORES	416,761
4111702398	B. JUAREZ AVE. LAS TORRES Y N. MENDOZA	91,484
4111702399	PIPILA AVE. LAS TORRES Y AVE. LAS FLORES	182,968
4111702400	GRAL. ANAYA AVE. LAS TORRES Y AVE. LAS FLORES	233,793
4111702401	XICOTENCATL AVE. LAS TORRES Y AVE. LAS FLORES	269,370
4111702402	GUATEMALA ECHEVERRIA Y FCO. VILLA	223,628
4111702403	PRIV. JUAREZ D. ORDAZ Y FCO. VILLA	91,484
4111702404	AVE. LAS TORRES ECHEVERRIA Y FCO. VILLA	223,628
4111702405	AVE. LAS TORRES ECHEVERRIA Y XICOTENCATL	218,545
4111702406	AVE. LAS TORRES ECHEVERRIA Y XICOTENCATL	218,545
4111702407	BOGOTA ECHEVERRIA Y XICOTENCATL	218,545
4111702408	E. PORTES GIL ECHEVERRIA Y XICOTENCATL	218,545
4111702409	AVE. LAS FLORES ECHEVERRIA Y XICOTENCATL	223,628
4111702410	LOPEZ MATEOS AVE. LAS FLORES Y GUATEMALA	416,761
4111702411	L. CARDENAS E. PORTES GIL Y AVE. LAS TORRES	198,216
4111702412	DIAZ ORDAZ AVE. LAS FLORES Y GUATEMALA	386,266
4111702413	ECHEVERRIA AVE. LAS FLORES Y GUATEMALA	416,761
4111702414	GRAL. CORONA XICOTENCATL Y LOPEZ MATEOS	60,989
4111702415	CAMPANULA LIBRAMIENTO Y LAS TORRES	350,689
4111702416	GERANIO AMAPOLA Y BUGAMBILIA	167,721
4111702417	AZALEA AMAPOLA Y BUGAMBILIA	172,803
4111702418	CRISANTEMO LIBRAMIENTO Y BUGAMBILIA	30,495
4111702419	JAZMIN LIBRAMIENTO Y BUGAMBILIA	411,678
4111702420	JAZMIN LIBRAMIENTO Y BUGAMBILIA	411,678
4111702421	HORTENCIA LIBRAMIENTO Y LILAS	376,101
4111702422	ALHELI LIBRAMIENTO Y LILAS	335,442
4111702423	AZUCENA LIBRAMIENTO Y LILAS	284,617
4111702424	MAYOS LIBRAMIENTO Y ALGARROBO	50,825
4111702425	ORQUIDEA LIBRAMIENTO Y ALGARROBO	66,072
4111702426	LIRIO LIBRAMIENTO Y ALGARROBO	81,319
4111702427	ROSA LIBRAMIENTO Y ALGARROBO	96,567
4111702428	NENUFARES CAMPANULA Y CRISANTEMO	162,638
4111702429	AMAPOLA CAMPANULA Y CRISANTEMO	162,638
4111702430	LIBRAMIENTO PONIENTE CAMPANULA Y ALHELI	579,399
4111702431	BUGAMBILIA CAMPANULA Y HORTENCIA	609,894
4111702432	BUGAMBILIA CAMPANULA Y HORTENCIA	101,649
4111702433	AV. LAS FLORES CAMPANULA Y COSTA RICA	518,410
4111702434	AV. LAS FLORES CAMPANULA Y COSTA RICA	101,649
4111702435	LILAS COSTA RICA Y AZUCENA	111,814
4111702436	ALGARROBO AZUCENA Y ROSA	335,442
4111702437	LIMONARIA AVE. LAS FLORES Y HORTENCIA	325,277
4111702438	MARGARITA ELIOTROPO Y CARNAVAL	81,319
4111702439	GLADIOLA HORTENCIA Y ALHELI	142,309

4111702440	GARDENIA HORTENCIA Y AZUCENA	218,545
4111702441	TULIPAN BUGAMBILIA Y LIBRAMIENTO	249,040
4111702442	CLAVEL LILAS Y ELIOTROPO	218,545
4111702443	LIBRAMIENTO PONIENTE FLAMBOYAN Y SABINO	320,194
4111702444	AHUEHUETE FLAMBOYAN Y SABINO	396,431
4111702445	SICOMORO FLAMBOYAN Y SABINO	396,431
4111702446	CASAURINA FLAMBOYAN Y EBANO	182,968
4111702447	NOGAL FLAMBOYAN Y EBANO	147,391
4111702448	AVE. LAS PALMAS FLAMBOYAN Y ALAMO	127,061
4111702449	ENCINO ACACIA Y ALAMO	188,051
4111702450	EBANO PALMAS Y LIBRAMIENTO	416,761
4111702451	JACARANDAS PALMAS Y SICOMORO	274,452
4111702452	EUCALIPTO PALMAS Y SICOMORO	254,123
4111702453	SABINO PALMAS Y LIBRAMIENTO PTE.	91,484
4111702454	ACACIA PALMAS Y LIBRAMIENTO PTE	55,907
4111702455	ABETO PALMAS Y ENCINO	111,814
4111702456	CANADA AVE. LAS FLORES Y GUATEMALA	421,843
4111702457	COSTA RICA AVE. LAS FLORES Y AVE. LAS TORRES	264,287
4111702458	ECUADOR 16 DE SEPTIEMBRE Y AVE. LAS TORRES	325,277
4111702459	AV. LAS FLORES ECUADOR Y ECHEVERRIA	320,194
4111702460	AV. LAS FLORES ECUADOR Y ECHEVERRIA	320,194
4111702461	HONDURAS ECHEVERRIA Y CANADA	172,803
4111702462	BUENOS AIRES ECHEVERRIA Y ECUADOR	315,112
4111702463	R. DOMINICANA ECHEVERRIA Y ECUADOR	310,029
4111702464	R. DEL SALVADOR ECHEVERRIA Y ECUADOR	304,947
4111702465	AV. LAS TORRES ECHEVERRIA Y ECUADOR	320,194
4111702466	AV. LAS TORRES ECHEVERRIA Y ECUADOR	320,194
4111702467	GUATEMALA ECHEVERRIA Y CANADA	30,495
4111702468	16 DE SEPTIEMBRE M. MOSQUEDA Y ECUADOR	254,123
4111702469	C. VILLA LOBOS M.MOSQUEDA Y 16 DE SEPTIEMBRE	81,319
4111702470	C. VILLA LOBOS M.MOSQUEDA Y 16 DE SEPTIEMBRE	60,989
4111702471	AVE. LAS FLORES ECUADOR Y M. MOSQUEDA	503,163
4111702472	BUENOS AIRES ECUADOR Y M. MOSQUEDA	218,545
4111702473	R. DOMINICANA ECUADOR Y M. MOSQUEDA	238,875
4111702474	R. DEL SALVADOR ECUADOR Y M. MOSQUEDA	203,298
4111702475	AV. LAS TORRES ECUADOR Y M. MOSQUEDA	106,731
4111702476	AV. LAS TORRES ECUADOR Y M. MOSQUEDA	116,896
4111702477	AV. LAS TORRES ECUADOR Y M. MOSQUEDA	228,710
4111702478	REP. DE CHILE ECUADOR Y M. MOSQUEDA	249,040
4111702479	ALDANA R. DE CHILE Y AVE. LAS TORRES	60,989
4111702480	M. MOSQUEDA 16 DE SEPT. Y R. DE CHILE	508,245
4111702481	ALDANA 16 DE SEPT. Y LAS TORRES	386,266
4111702482	16 DE SEPTIEMBRE MOSQUEDA Y CASCADA	71,154
4111702483	AVE. LAS TORRES MOSQUEDA Y CASCADA	152,474
4111702484	SAN LUIS 16 DE SEPTIEMBRE Y LAS TORRES	152,474
4111702485	AGUA DULCE 16 DE SEPTIEMBRE Y LAS TORRES	172,803
4111702486	CASCADA 16 DE SEPTIEMBRE Y LAS TORRES	193,133
4111702487	MANUEL LARRAGA AVE. LAS TORRES Y HAITI	345,607
4111702488	DIVISION DEL NORTE P. ELIAS CALLES Y HAITI	289,700
4111702489	E. ZAPATA AVE. LAS TORRES Y HAITI	396,431
4111702490	FCO. VILLA AVE. LAS TORRES Y HAITI	447,256
4111702491	LOPEZ MATEOS GUATEMALA Y HAITI	330,359
4111702492	A. OBREGON GUATEMALA Y HAITI	345,607
4111702493	HAITI CANADA Y TORRES SUR	594,647
4111702494	E. PORTES GIL CANADA Y TORRES SUR	594,647
4111702495	E. PORTES GIL CANADA Y TORRES SUR	594,647
4111702496	L. CARDENAS CANADA Y TORRES SUR	589,564
4111702497	A. CAMACHO CANADA Y ZAPATA	391,349
4111702498	PLUTARCO E. CALLES FCO. VILLA Y TORRES SUR	355,772
4111702499	NAPOLES HAITI Y TAMPICO-MANTE	386,266
4111702500	GENOVA HAITI Y TAMPICO-MANTE	360,854
4111702501	ALPES HAITI Y SIBARIS	208,380
4111702502	CORCEGA HAITI Y TAMPICO-MANTE	320,194
4111702503	CERDEÑA HAITI Y TAMPICO-MANTE	289,700

4111702504	CARTAGO HAITI Y TAMPICO-MANTE	254,123
4111702505	CANADA HAITI Y TAMPICO-MANTE	223,628
4111702506	CANADA HAITI Y TAMPICO-MANTE	213,463
4111702507	APULIA CANADA Y TORRES SUR	579,399
4111702508	SIBARIS CANADA Y TORRES SUR	569,234
4111702509	ALBA GENOVA Y TORRES SUR	152,474
4111702510	TAMPICO- MANTE CANADA Y TORRES SUR	579,399
4111702511	DIVISORIA 1a. AVE. Y 5a. AVE.	345,607
4111702512	AVE. VILLAHERMOSA 1a. AVE. Y CALLE 10	909,759
4111702513	MATAMOROS 1a. AVE. Y 6a. AVE.	518,410
4111702514	NOGAL 1a: AVE. Y 3a. AVE.	172,803
4111702515	1a. AVE. LAS TORRES NTE. Y DIVISORIA	203,298
4111702516	1a. AVE. LAS TORRES NTE. Y DIVISORIA	487,915
4111702517	2a. AVE. NOGAL Y DIVISORIA	599,729
4111702518	3a: AVE. BLVD. LAS TORRES Y DIVISORIA	711,543
4111702519	4a. AVE. C.F.E. Y DIVISORIA	579,399
4111702520	5a: AVE. C.F.E. Y DIVISORIA	589,564
4111702521	6a. AVE. BLVD. LAS TORRES Y DIVISORIA	406,596
4111702522	6a. AVE. BLVD. LAS TORRES Y DIVISORIA	487,915
4111702523	6a. AVE. BLVD. LAS TORRES Y DIVISORIA	498,080
4111702524	7a. AVE. LIMITE Y DIVISORIA	477,750
4111702525	8a: AVE. LIMITE Y DIVISORIA	447,256
4111702526	9a. AVE. LIMITE Y DIVISORIA	421,843
4111702527	10a. AVE. LIMITE Y DIVISORIA	396,431
4111702528	CTO. INT. NORTE 6a. AVE. Y AVE. MONTERREY	508,245
4111702529	16 DE SEPTIEMBRE CASCADA Y PARAISO	152,474
4111702530	1 ANDADOR RIO CONSULADO Y PARAISO	101,649
4111702531	2 ANDADOR CASCADA Y PARAISO	101,649
4111702532	4 DE ABRIL CASCADA Y PARAISO	106,731
4111702533	AV. LAS TORRES CASCADA Y PARAISO	182,968
4111702534	RIO CONSULADO 16 DE SEPT. Y AV. LAS TORRES	223,628
4111702535	PARAISO 16 DE SEPT. Y 4 DE ABRIL	152,474
4111702536	AND. A RIO CONSULADO Y CASCADA	50,825
4111702537	AND. B RIO CONSULADO Y CASCADA	60,989
4111702538	AND. C RIO CONSULADO Y CASCADA	71,154
4111702539	12 DE OCTUBRE N. TOLUCA Y 18 DE MARZO	315,112
4111702540	GOMEZ FARIAS N. TOLUCA Y 18 DE MARZO	325,277
4111702541	OTILIO ALVAREZ N. DE TOLUCA Y 20 DE NOVIEMBRE	304,947
4111702542	AV. E. ZAPATA 18 DE MARZO Y EDUCACION	498,080
4111702543	4 DE ABRIL PARAISO Y EDUCACION	381,184
4111702544	5 DE ABRIL PARAISO Y EDUCACION	50,825
4111702545	PRIV. 16 DE SEPTIEMBRE A. ORTA Y 5 DE JUNIO	91,484
4111702546	16 DE SEPTIEMBRE PARAISO Y EDUCACION	411,678
4111702547	M. OCAMPO CASCADA Y 6 DE ENERO	457,421
4111702548	FCO. I. MADERO CASCADA Y ARISTEO ORTA	243,958
4111702549	18 DE MARZO 12 DE OCTUBRE Y OTILIO ALVAREZ	254,123
4111702550	20 DE NOVIEMBRE 12 DE OCTUBRE Y OTILIO ALVAREZ	238,875
4111702551	5 DE JUNIO 12 DE OCTUBRE Y LIBRAMIENTO	406,596
4111702552	6 DE JUNIO 13 DE OCTUBRE Y LIBRAMIENTO	355,772
4111702553	ARISTEO ORTA 12 DE OCTUBRE Y LIBRAMIENTO	752,203
4111702554	FCO. I. MADERO A. ORTA Y CASCADA	243,958
4111702555	6 DE ENERO OTILIO ALVAREZ Y LIBRAMIENTO	498,080
4111702556	EDUCACION OTILIO ALVAREZ Y LIBRAMIENTO	508,245
4111702557	ARENOSA 16 DE SEPTIEMBRE Y LIBRAMIENTO	254,123
4111702558	OTILIO ALVAREZ EDUCACION Y 5 DE JUNIO	335,442
4111702559	PACHUCA JAUMAVE Y MERIDA	96,567
4111702560	RIVERA DE CHAMPAYAN FLORES M. Y AVE. LAS TORRES	223,628
4111702561	PRIV. SAN PEDRO FLORES M Y SAN PEDRO	152,474
4111702562	PRIV. PORTES GIL FLORES M Y SAN PEDRO	152,474
4111702563	PRIV. FLORES M FLORES M Y SAN PEDRO	152,474
4111702564	FLORES M PRIV. FLORES M Y R. DE CHAMPAYAN	264,287
4111702565	PORTES GIL LIMITE BARDA Y R. DE CHAMPAYAN	208,380
4111702566	SAN PEDRO LIMITE BARDA Y R. DE CHAMPAYAN	233,793
4111702567	1a. PRIVADA LIMITE BARDA Y AVE. LAS TORRES	35,577

4111702568	2a. PRIVADA LIMITE BARDA Y AVE. LAS TORRES	35,577
4111702569	3a. PRIVADA LIMITE BARDA Y AVE. LAS TORRES	35,577
4111702570	4a. PRIVADA LIMITE BARDA Y AVE. LAS TORRES	35,577
4111702571	5a. PRIVADA LIMITE BARDA Y AVE. LAS TORRES	35,577
4111702572	AVE. LAS TORRES CHAMPAYAN Y CEMENTERIO M.	264,287
4111702573	AVE. LAS TORRES CHAMPAYAN Y CEMENTERIO M.	264,287
4111702574	AVE. DE LAS TORRES RIVERA DE CHAMPAYAN Y LIMITE	111,814
4111702575	15 BATALLON RIVERA DE CHAMPAYAN Y LIMITE	101,649
4111702576	15 BATALLON 15 BATALLON Y PICO DE ORIZABA	91,484
4111702577	RIVERA DE CHAMPAYAN AVE. LAS TORRES Y PICO DE ORIZABA	162,638
4111702578	RIVERA DE CHAMPAYAN AVE. LAS TORRES Y PICO DE ORIZABA	162,638
4111702579	BENITO JUAREZ AVE. MONTERREY Y JAUMAVE	797,945
4111702580	J. A. TORRES PORTES GIL Y AVE. LAS TORRES	223,628
4111702581	PRIV. CARRANZA LIMITE Y COYOLITOS	71,154
4111702582	PRIV. MADERO PORTES GIL Y COYOLITOS	101,649
4111702583	RIV. DE CHAMPAYAN PORTES GIL Y AVE. LAS TORRES	142,309
4111702584	PORTES GIL RIV. DE CHAMPAYAN Y J. A. TORRES	203,298
4111702585	COYOLITOS RIV. DE CHAMPAYAN Y J. A. TORRES	182,968
4111702586	BRAMBILA RIV. DE CHAMPAYAN Y LIMITE	182,968
4111702587	AVE. LAS TORRES RIV. DE CHAMPAYAN Y J. A. TORRES	101,649
4111702588	AVE. LAS TORRES RIV. DE CHAMPAYAN Y J. A. TORRES	101,649
4111702589	ALLENDE N. BRAVO Y MORELOS	264,287
4111702590	ITURBIDE MORELOS Y GPE. VICTORIA	81,319
4111702591	GALEANA MATAMOROS Y GPE. VICTORIA	101,649
4111702592	GALEANA MATAMOROS Y GPE. VICTORIA	81,319
4111702593	HIDALGO INDEPENDENCIA Y AV. LAS TORRES	152,474
4111702594	HIDALGO INDEPENDENCIA Y AV. LAS TORRES	132,144
4111702595	HIDALGO INDEPENDENCIA Y AV. LAS TORRES	121,979
4111702596	PEDRO MORENO AVE. LAS TORRES Y MONCLOVA	137,226
4111702597	JAVIER MINA MATAMOROS Y V. GUERRERO	193,133
4111702598	DE LAS TORRES AND. MIER Y LAS TORRES	81,319
4111702599	NEVADO DE TOLUCA AVE. LAS TORRES Y MONCLOVA	121,979
4111702600	ECATEPAN VICENTE GUERRERO Y LIMITE	30,495
4111702601	EJERCITO TRIGARANTE VICENTE GUERRERO Y LIMITE	25,412
4111702602	MERCADO MATAMOROS Y V. GUERRERO	193,133
4111702603	PIPILA AVE. LAS TORRES Y LIMITE	355,772
4111702604	ABASOLO M. DOMINGUEZ Y V. GUERRERO	121,979
4111702605	JIMENEZ M. DOMINGUEZ Y V. GUERRERO	182,968
4111702606	CHILPANCINGO VALLADOLID Y CHILPANCINGO	111,814
4111702607	J. A. TORRES AVE. LAS TORRES Y LIMITE	376,101
4111702608	J. A. TORRES AVE. LAS TORRES Y LIMITE	376,101
4111702609	NARCISO MENDOZA CUAUTLA Y ITURBIDE	355,772
4111702610	MONCLOVA MORELOS Y PICO DE ORIZABA	76,237
4111702611	QUERETARO MORELOS Y PICO DE ORIZABA	50,825
4111702612	ECATEPEC MORELOS Y PICO DE ORIZABA	50,825
4111702613	ACATITA MORELOS Y PICO DE ORIZABA	50,825
4111702614	PRIV. B 12 DE OCTUBRE Y AVE. LAS TORRES	40,660
4111702615	HIDALGO 12 DE OCTUBRE Y AVE. LAS TORRES	81,319
4111702616	10. DE MAYO 12 DE OCTUBRE Y AVE. LAS TORRES	71,154
4111702617	2a. CERRADA 12 DE OCTUBRE Y AVE. LAS TORRES	91,484
4111702618	PRIV. NEVADO DE TOLUCA AVE. LAS TORRES Y LIMITE	30,495
4111702619	NEVADO DE TOLUCA AVE. LAS TORRES Y 12 DE OCTUBRE	132,144
4111702620	ALDAMA AVE. LAS TORRES Y GRANADITAS	81,319
4111702621	PRIV. A AVE. LAS TORRES Y LIMITE	50,825
4111702622	J. A. TORRES AVE. LAS TORRES Y GRANADITAS	101,649
4111702623	GRANADITAS NEV. DE TOLUCA Y J. ATORRES	203,298
4111702624	AVE. LAS TORRES J. A. TORRES Y PRIV. B	508,245
4111702625	AVE. LAS TORRES J. A. TORRES Y PRIV. B	406,596
4111702626	NICOLAS BRAVO HIDALGO Y ALLENDE	111,814
4111702627	TERESA DE MIER HIDALGO Y ALLENDE	101,649
4111702628	J. O. DE DOMINGUEZ HIDALGO Y ALLENDE	101,649
4111702629	MATAMOROS ALLENDE Y MERCADO	274,452
4111702630	LOPEZ RAYON ALLENDE Y GALEANA	81,319
4111702631	J. MA. MORELOS CUAUTLA Y ALLENDE	742,038

4111702632	GPE. VICTORIA GALEANA Y ITURBIDE	81,319
4111702633	MIER PEDRO MORENO Y NEV. DE TOLUCA	81,319
4111702634	MONCLOVA PEDRO MORENO Y NEV. DE TOLUCA	132,144
4111702635	VICENTE GUERRERO "JAVIER MINA, Y JIMENEZ"	228,710
4111702636	VALLADOLID CHILPANCINGO Y LIMITE	101,649
4111702637	M. DOMINGUEZ PIPILA Y JIMENEZ	91,484
4111702638	ITURBIDE N. MENDOZA Y J. A. TORRES	71,154
4111702639	CUAUTLA J. A TORRES Y PICO DE ORIZABA	274,452
4111702640	EDUCACION BARDA Y LIBRAMIENTO	482,833
4111702641	FCO. VILLA F. MONTANTE	508,245
4111702642	RIVERA DE CHAMPAYAN ZAPATA Y LIBRAMIENTO	264,287
4111702643	REVOLUCION ZAPATA Y LIBRAMIENTO	284,617
4111702644	RIO TAMESÍ 16 DE SEPT. Y ZAPATA	243,958
4111702645	L. DE CHAMPAYAN ZAPATA Y RIVERA	345,607
4111702646	CHAIREL RIVERA Y PRADERA	345,607
4111702647	CHAIREL PRADERA Y GARDENIA	101,649
4111702648	CHAIREL PRADERA Y GARDENIA	101,649
4111702649	CHAIREL GARDENIA Y AVE. HIDROS	864,017
4111702650	CHAIREL GARDENIA Y AVE. HIDROS	864,017
4111702651	RIVERA REVOLUCION Y AGUILA	508,245
4111702652	16 DE SEPTIEMBRE REVOLUCION Y AGUILA	538,740
4111702653	E. PORTES GIL CHAIREL Y EDUCACION	660,719
4111702654	4 DE ABRIL CHAIREL Y EDUCACION	660,719
4111702655	ZAPATA CHAMPAYAN Y EDUCACION	569,234
4111702656	AV. O. ALVAREZ EDUCACION Y CHAMPAYAN	172,803
4111702657	F. MONTANTE EDUCACION Y CHAMPAYAN	81,319
4111702658	OTILIO ALVAREZ R.CHAMPAYAN Y L.DE CHAMPAYAN	355,772
4111702659	L. DE CHAMPAYAN OTILIO ALVAREZ Y ZAPATA	101,649
4111702660	HIDALGO RIVERA Y LIMITE	304,947
4111702661	RIVERA DE CHAMPAYAN ZAPATA Y F. MONTANTE	284,617
4111702662	RIVERA DE CHAMPAYAN ZAPATA Y F. MONTANTE	284,617
4111702663	REVOLUCION ZAPATA Y LIMITE	259,205
4111702664	RIO TAMESÍ ZAPATA Y LIMITE	274,452
4111702665	PRIV. TANCOL ZAPATA Y LIMITE	264,287
4111702666	COMONFORT MEXICO Y B. JUAREZ	813,192
4111702667	CARRANZA MEXICO Y FCO. VILLA	996,160
4111702668	SERDAN MEXICO Y LIMITE	1,219,788
4111702669	NICOLAS BRAVO MEXICO Y LIMITE	1,240,118
4111702670	J. DE ASBAJE MEXICO Y EJIDATARIOS	1,372,262
4111702671	J. DE ASBAJE MEXICO Y EJIDATARIOS	1,372,262
4111702672	ZAPATA MEXICO Y B. JUAREZ	792,862
4111702673	ZAPATA JUAREZ Y EJIDATARIOS	548,905
4111702674	L. MATEOS J. ORTIZ Y FCO. I. MADERO	1,118,139
4111702675	LAZARO CARDENAS FCO. I. MADERO Y JUAREZ	742,038
4111702676	T. MANTE FCO. I. MADERO Y MEXICO	1,707,703
4111702677	MEXICO T. MANTE Y COMONFORT	1,118,139
4111702678	MEXICO T. MANTE Y COMONFORT	1,118,139
4111702679	B. DOMINGUEZ T. MANTE Y COMONFORT	1,168,964
4111702680	J.O. DOMINGUEZ T. MANTE Y COMONFORT	1,240,118
4111702681	S. J. I. DE LA CRUZ T. MANTE Y COMONFORT	1,107,974
4111702682	BENITO JUAREZ T. MANTE Y COMONFORT	1,372,262
4111702683	FCO. VILLA T. MANTE Y 4TA. AVE.	1,473,911
4111702684	FCO. VILLA T. MANTE Y 4TA. AVE.	1,473,911
4111702685	FCO. VILLA T. MANTE Y 4TA. AVE.	1,473,911
4111702686	OBREGON T. MANTE Y LIMITE	1,016,490
4111702687	EJIDATARIOS T. MANTE Y J. DE ASBAJE	721,708
4111702688	EJIDATARIOS T. MANTE Y J. DE ASBAJE	721,708
4111702689	EJIDATARIOS T. MANTE Y J. DE ASBAJE	721,708
4111702690	FCO. I. MADERO T. MANTE Y V. GUERRERO	315,112
4111702691	IPRES OBREGON Y S. CANALES	477,750
4111702692	SERVANDO CANALES IPRES Y JAUMAVE	96,567
4111702693	SERVANDO CANALES JAUMAVE Y PENJAMO	406,596
4111702694	DIAGONAL SEVANDO CANALES PENJAMO Y FERROCARRIL	452,338
4111702695	FERROCARRIL DIAGONAL SERVANDO CANALES Y GPE. VICTORIA	2,302,350

4111702696	FERROCARRIL GPE. VICTORIA Y CERRADA DEL VIGIA	548,905
4111702697	ZACATECAS QUINTANA ROO Y VERACRUZ	365,936
4111702698	SAN LUIS VERACRUZ Y MANTE	172,803
4111702699	SONORA VERACRUZ Y MANTE	218,545
4111702700	TAMAULIPAS VERACRUZ Y MANTE	238,875
4111702701	SONORA NVO. LEON Y VERACRUZ	223,628
4111702702	LIBERTAD INDEPENDENCIA Y ZACATECAS	132,144
4111702703	JALISCO VERACRUZ Y T. MANTE	294,782
4111702704	HIDALGO INDEPENDENCIA Y T. MANTE	528,575
4111702705	HIDALGO INDEPENDENCIA Y T. MANTE	528,575
4111702706	ATOTONILCO INDEPENDENCIA Y CAMPECHE	579,399
4111702707	NAYARIT PRIV. PAZ Y CHIAPAS	437,091
4111702708	15 DE SEPTIEMBRE OAXACA Y CHIAPAS	426,926
4111702709	1o. DE MAYO 18 DE MARZO Y CHIAPAS	304,947
4111702710	COLIMA CHIAPAS Y T. MANTE	193,133
4111702711	DURANGO CHIAPAS Y CAMPECHE	101,649
4111702712	CHIHUAHUA CHIAPAS Y MANTE	162,638
4111702713	QUINTANA ROO	91,484
4111702714	YUCATAN ZACATECAS Y PANAMA	91,484
4111702715	NUEVO LEON SONORA Y PANAMA	152,474
4111702716	QUERETARO SONORA Y PANAMA	203,298
4111702717	VERACRUZ HIDALGO Y PANAMA	396,431
4111702718	18 DE MARZO OAXACA Y 1o. DE MAYO	182,968
4111702719	OAXACA 1o: DE MAYO Y ATOTONILCO	254,123
4111702720	PUEBLA 1o. DE MAYO Y HIDALGO	330,359
4111702721	TLAXCALA 15 DE DICIEMBRE Y HIDALGO	264,287
4111702722	OAXACA LIBERTAD Y NEVADO DE TOLUCA	325,277
4111702723	CHIAPAS 1o. DE MAYO Y TAMAULIPAS	518,410
4111702724	SINALOA HIDALGO Y PANAMA	411,678
4111702725	TABASCO HIDALGO Y TAMAULIPAS	127,061
4111702726	T. MANTE PANAMA Y PRIV. COLIMA	650,554
4111702727	CAMPECHE CHIHUAHUA Y COLIMA	91,484
4111702728	PRIV. CAMPECHE DURANGO Y COLIMA	40,660
4111702729	PRIV. COLIMA BAJA CALIFORNIA Y LIMITE	101,649
4111702730	BAJA CALIFORNIA COLIMA Y BARDA	20,330
4111702731	PRIV. PAZ ATOTONILCO Y NEVADO DE TOLUCA	101,649
4111702732	INDEPENDENCIA SONORA Y NEVADO DE TOLUCA	401,514
4111702733	QUERETARO PANAMA Y SONORA	193,133
4111702734	NVO. LEON PANAMA Y SONORA	152,474
4111702735	YUCATAN PANAMA Y ZACATECAS	81,319
4111702736	T. MANTE CHIAPAS Y FCO. I. MADERO	650,554
4111702737	OAXACA CHIAPAS Y FCO. I. MADERO	599,729
4111702738	OAXACA CHIAPAS Y FCO. I. MADERO	599,729
4111702739	V. GUERRERO TUXPAN Y FCO. I. MADERO	386,266
4111702740	V. GUERRERO TUXPAN Y FCO. I. MADERO	81,319
4111702741	V. GUERRERO CHIAPAS Y TUXPAN	71,154
4111702742	SAN LUIS OAXACA Y V. GUERRERO	71,154
4111702743	SAN LUIS OAXACA Y V. GUERRERO	111,814
4111702744	PUEBLA T. MANTE Y V. GUERRERO	182,968
4111702745	QUERETARO T. MANTE Y V. GUERRERO	182,968
4111702746	GUADALAJARA T. MANTE Y V. GUERRERO	182,968
4111702747	TUXPAN T. MANTE Y V. GUERRERO	172,803
4111702748	TUXPAN T. MANTE Y V. GUERRERO	172,803
4111702749	CHIAPAS T. MANTE Y V. GUERRERO	264,287
4111702750	NEVADO DE TOLUCA CALLE E Y D	152,474
4111702751	CALLE C CALLE E Y D	116,896
4111702752	CALLE B CALLE E Y D	106,731
4111702753	CALLE A CALLE E Y D	71,154
4111702754	JOSE A. TORRES CALLE E Y D	60,989
4111702755	CALLE E NEV. DE TOLUCA Y J. A. TORRES	223,628
4111702756	CALLE D NEV. DE TOLUCA Y J. A. TORRES	335,442
4111702757	1A. AVE. BARDA Y V. GUERRERO	91,484
4111702758	2A. AVE. BARDA Y V. GUERRERO	203,298
4111702759	3A. AV. BARDA Y V. GUERRERO	320,194

4111702760	4A. AVE. M. OTERO Y V. GUERRERO	345,607
4111702761	5A. AVE. M. OTERO Y V. GUERRERO	365,936
4111702762	6A. AVE. V. GUERRERO Y TAMAULIPAS	365,936
4111702763	V. GUERRERO 6A. AVE. Y 1A. AVE.	498,080
4111702764	M. OTERO 6A. AVE. Y 2A. AVE.	365,936
4111702765	SOTO Y GAMA 6A. AVE. Y 3A.AVE.	218,545
4111702766	FLORES Y OBREGON 6A. AVE. Y 3A.AVE.	284,617
4111702767	AQUILES SERDAN 6A. AVE. Y 3A. AVE.	264,287
4111702768	6A. AVE. V. GUERRERO Y AVE. TAMAULIPAS	355,772
4111702769	5A. AVE. V. GUERRERO Y L. AEROPUERTO	365,936
4111702770	4A. AVE. V. GUERRERO Y L. AEROPUERTO	355,772
4111702771	3A. AVE. V. GUERRERO Y L. AEROPUERTO	325,277
4111702772	2A. AVE. V. GUERRERO Y L. AEROPUERTO	203,298
4111702773	1A. AVE. V. GUERRERO Y L. AEROPUERTO	91,484
4111702774	ALBERTO FLORES AVENIDA MONTERREY Y FRANCISCO JAVIER MARTINEZ	406,596
4111702775	6A. AVE. REV. VERDE Y TAMAULIPAS	96,567
4111702776	6A. AVE. REV. VERDE Y TAMAULIPAS	96,567
4111702777	AND. SUR TAMAULIPAS Y AV. NORTE	60,989
4111702778	AND. PRINCIPAL REV. VERDE Y R. ORIENTE	91,484
4111702779	JUSTIFICACION INT. SOCIAL Y JUSTIFICACION	101,649
4111702780	REV. VERDE 6A. AVE. Y HONESTIDAD	223,628
4111702781	AND. NORTE 6A. AVE. Y HONESTIDAD	233,793
4111702782	HONESTIDAD R. VERDE Y ORIENTE	132,144
4111702783	ORIENTE SUR Y JUSTIFICACION	121,979
4111702784	AND. SUR 6A. AV. Y JUSTIFICACION	213,463
4111702785	TAMAULIPAS 6A. AV. Y JUSTIFICACION	259,205
4111702786	PRIV. VILLAHERMOSA T-MANTE Y 1a. AVE.	188,051
4111702787	DIVISORIA T-MANTE Y 1a. AVE.	91,484
4111702788	VILLAHERMOSA T-MANTE Y 1a. AVE.	233,793
4111702789	OLMO T-MANTE Y PALMA	294,782
4111702790	NARANJO T-MANTE Y PALMA	254,123
4111702791	NOGAL ENCINO Y PALMA	203,298
4111702792	TORRES NORTE T-MANTE Y PALMAS	345,607
4111702793	TORRES SUR T-MANTE Y PALMAS	376,101
4111702794	PRIV. TORRES ENCINO Y PALMA	142,309
4111702795	FLAMBOYANES T-MANTE Y PALMAS	416,761
4111702796	ALMENDRO T-MANTE Y PALMAS	579,399
4111702797	PINO T-MANTE Y PALMAS	487,915
4111702798	CEDRO T-MANTE Y PALMAS	518,410
4111702799	CEREZO MEXICO Y CEDRO	101,649
4111702800	MANGO MEXICO Y FLAMBOYANES	391,349
4111702801	ROBLE MEXICO Y FLAMBOYANES	432,008
4111702802	ENCINO MEXICO Y PRIV. VILLAHERMOSA	1,057,150
4111702803	FRESNO MEXICO Y DIVISORIA	1,209,623
4111702804	PALMAS MEXICO Y AVE. VILLAHERMOSA	975,830
4111702805	PALMAS MEXICO Y AVE. VILLAHERMOSA	975,830
4111702806	TAMPICO MANTE MEXICO Y DIVISORIA	1,301,107
4111702807	ALAMO T-MANTE Y PALMA	218,545
4111702808	RIO SOTOLAMARINA FCO. I. MADERO Y AV. MONTERREY	447,256
4111702809	RIO PANUCO FCO. I. MADERO Y AV. MONTERREY	426,926
4111702810	RIO SABINAS FCO. I. MADERO Y AV. MONTERREY	376,101
4111702811	FCO. I. MADERO RIO SOTOLAMARINA Y RIO SABINAS	223,628
4111702812	RIO MANTE RIO SABINAS Y RIO SOTOLAMARINA	193,133
4111702813	RIO SAN MARCOS RIO SABINAS Y RIO SOTOLAMARINA	203,298
4111702814	RIO BRAVO RIO SABINAS Y RIO SOTOLAMARINA	213,463
4111702815	MAGISCATZIN RIO SABINAS Y RIO SOTOLAMARINA	203,298
4111702816	RIO GUAYALEJO RIO SABINAS Y RIO SOTOLAMARINA	203,298
4111702817	RIO TAMESÍ RIO SABINAS Y RIO SOTOLAMARINA	182,968
4111702818	RIO TAMESÍ RIO SABINAS Y RIO SOTOLAMARINA	182,968
4111702819	TLAXCALTECAS MOCTEZUMA Y LOPEZ MATEOS	152,474
4111702820	AVE. LAS TORRES PALMAS Y 6A. AVE.	152,474
4111702821	PRIV. 2A. AVE. Y 3A. AVE.	81,319
4111702822	ALMENDRO PALMAS Y 3A.	294,782
4111702823	PASEO DE LA LAGUNA PRIV. PASEO Y 6A. AVE.	81,319

4111702824	AVE. MEXICO 1A. AVE. Y 6A. AVE.	477,750
4111702825	J. O. DE DOMINGUEZ 1A. AVE. Y 6A. AVE.	487,915
4111702826	BENITO JUAREZ 1A. AVE. Y 6A. AVE.	487,915
4111702827	PRIV. PASEO ALMENDRO Y PASEO LAGUNA	182,968
4111702828	1A. AVE. V. GUERRERO Y AVE. LAS TORRES	1,107,974
4111702829	1A. AVE. V. GUERRERO Y AVE. LAS TORRES	132,144
4111702830	2A. AVE. V. GUERRERO Y AVE. LAS TORRES	1,128,304
4111702831	2A. AVE. V. GUERRERO Y AVE. LAS TORRES	1,128,304
4111702832	3A. AVE. V. GUERRERO Y AVE. LAS TORRES	1,143,551
4111702833	4A. AVE. V. GUERRERO Y AVE. LAS TORRES	1,138,469
4111702834	5A. AVE. V. GUERRERO Y AVE. LAS TORRES	1,097,809
4111702835	6A. AVE. V. GUERRERO Y AVE. LAS TORRES	660,719
4111702836	6A. AVE. V. GUERRERO Y AVE. LAS TORRES	457,421
4111702837	BLVD. LAS TORRES PALMAS Y 4a. AV.	426,926
4111702838	4A. AVE. BLVD. LAS TORRES Y P. DE LA LAGUNA	294,782
4111702839	PASEO DE LA LAGUNA 4a. AVE. Y 6a. AVE.	274,452
4111702840	REFORMA 6A. AVE. Y FCO. I. MADERO	365,936
4111702841	AND. 1 REFORMA Y FCO. I. MADERO	81,319
4111702842	INSURGENTES REFORMA Y FCO. I. MADERO	182,968
4111702843	AND. 2 REFORMA Y FCO. I. MADERO	284,617
4111702844	RIO TAMESÍ 6A. AVE. Y FCO. I. MADERO	355,772
4111702845	AND. 3 6A. AVE. Y FCO. I. MADERO	376,101
4111702846	JUAN ESCUTIA 6A. AVE. Y FCO. I. MADERO	386,266
4111702847	FCO. I. MADERO JUAN ESCUTIA Y REFORMA	254,123
4111702848	OBREGON INSURGENTES Y J. ESCUTIA	152,474
4111702849	BENITO JUAREZ REFORMA Y JUAN ESCUTIA	121,979
4111702850	6A. AVE. REFORMA Y JUAN ESCUTIA	106,731
4111702851	AND. 8 OBREGON Y FCO. I. MADERO	172,803
4111702852	JUAN DE LA BARRERA OBREGON Y E. ZAPATA	111,814
4111702853	AND. 7 OBREGON Y E. ZAPATA	106,731
4111702854	FCO. VILLA OBREGON Y E. ZAPATA	203,298
4111702855	VENUSTIANO CARRANZA OBREGON Y E. ZAPATA	218,545
4111702856	VENUSTIANO CARRANZA OBREGON Y E. ZAPATA	218,545
4111702857	SALVADOR DIAZ MIRON OBREGON Y E. ZAPATA	213,463
4111702858	AYUNTAMIENTO OBREGON Y E. ZAPATA	223,628
4111702859	TAMPICO OBREGON Y E. ZAPATA	228,710
4111702860	PINO SUAREZ OBREGON Y E. ZAPATA	294,782
4111702861	V. GUERRERO OBREGON Y E. ZAPATA	259,205
4111702862	E. OBRERO OBREGON Y E. ZAPATA	254,123
4111702863	FCO. I. MADERO JUAN ESCUTIA Y PANUCO	813,192
4111702864	FCO. I. MADERO JUAN ESCUTIA Y PANUCO	813,192
4111702865	E. ZAPATA JUAN ESCUTIA Y PANUCO	681,048
4111702866	OBREGON JUAN ESCUTIA Y PANUCO	447,256
4111702867	DANIEL MALDONADO FCO. I MADERO Y AVE. MONTERREY	233,793
4111702868	ARTURO ELIZONDO FCO. I MADERO Y AVE. MONTERREY	243,958
4111702869	SEVERIANO GUZMAN FCO. I MADERO Y AVE. MONTERREY	264,287
4111702870	ARTEMIO VILLAFANA FCO. I MADERO Y AVE. MONTERREY	274,452
4111702871	LUIS GOVELA FCO. I MADERO Y AVE. MONTERREY	274,452
4111702872	N. GARZA LEAL FCO. I MADERO Y AVE. MONTERREY	274,452
4111702873	T. VILLARREAL FCO. I MADERO Y AVE. MONTERREY	325,277
4111702874	ASOMOZA FCO. I MADERO Y AVE. MONTERREY	335,442
4111702875	RAUL J. ROCHA FCO. I MADERO Y AVE. MONTERREY	345,607
4111702876	ISAAC SANCHEZ FCO. I MADERO Y AVE. MONTERREY	355,772
4111702877	AVE. MONTERREY DANIEL MALDONADO Y I. SANCHEZ	528,575
4111702878	LOPEZ GARCIA GARZA LEAL Y T. VILLARREAL	106,731
4111702879	RIO GUAYALEJO DANIEL MALDONADO Y I. SANCHEZ	523,492
4111702880	GOCHICOA D. MALDONADO Y GARZA LEAL	254,123
4111702881	28 DE JULIO FCO. I. MADERO Y AVE. MONTERREY	365,936
4111702882	5 DE FEBRERO FCO. I. MADERO Y AVE. MONTERREY	365,936
4111702883	RIO SABINAS FCO. I. MADERO Y AVE. MONTERREY	365,936
4111702884	AVE. MONTERREY ISAAC SANCHEZ Y RIO SABINAS	71,154
4111702885	RIO GUAYALEJO ISAAC SANCHEZ Y RIO SABINAS	121,979
4111702886	GOCHICOA ISAAC SANCHEZ Y RIO SABINAS	121,979
4111702887	AND. 8 6A. Y BENITO JUAREZ	71,154

4111702888	JUAN DE LA BARRERA 6A. Y BENITO JUAREZ	76,237
4111702889	AND. 7 6A. Y BENITO JUAREZ	81,319
4111702890	NIÑOS HEROES 6A. AVE. Y OBREGON	243,958
4111702891	AND. 6 6A. AVE. Y OBREGON	254,123
4111702892	AUSTIN MELGAR 6A. AVE. Y OBREGON	254,123
4111702893	AND. 5 6A. AVE. Y OBREGON	233,793
4111702894	AYUNTAMIENTO 6A. AVE. Y OBREGON	243,958
4111702895	AND. 4 JUAREZ Y OBREGON	132,144
4111702896	FCO. MARQUEZ 6A. AVE. Y OBREGON	233,793
4111702897	AND. 5 6A. AVE. Y OBREGON	233,793
4111702898	MONTES DE OCA 6A. AVE. Y OBREGON	243,958
4111702899	AND. 10 6A. AVE. Y JUAREZ	111,814
4111702900	V. SUAREZ 6A. AVE. Y JUAREZ	111,814
4111702901	AND. 11 6A. AVE. Y JUAREZ	111,814
4111702902	PANUCO "6A" AVE. Y FCO. I. MADERO"	528,575
4111702903	J. DE ESQUEDA 6A. AVE. Y FCO. I. MADERO	538,740
4111702904	LERDO DE TEJADA 6A. AVE. Y FCO. I. MADERO	518,410
4111702905	J. B. TIJERINA 6A. AVE. Y FCO. I. MADERO	310,029
4111702906	FRAY A. DE OLMOS 6A. AVE. Y FCO. I. MADERO	218,545
4111702907	FCO. I. MADERO PANUCO Y ASENT. HUMANOS	121,979
4111702908	HIDALGO PANUCO Y ASENT. HUMANOS	101,649
4111702909	B. JUAREZ JUAN ESCUTIA Y F. A. DE OLMOS	660,719
4111702910	6A. AVE. JUAN ESCUTIA Y F. A. DE OLMOS	335,442
4111702911	AND. 12 AYUNTAMIENTO Y FCO. MARQUEZ	91,484
4111702912	NEVADO DE TOLUCA IXTLACIHUATL Y PARICUTIN	254,123
4111702913	CERRO DEL PEROTE IXTLACIHUATL Y PARICUTIN	233,793
4111702914	AJUSCO AJUSCO Y PARICUTIN	132,144
4111702915	PICO DE ORIZABA IXTLACIHUATL Y RIVIDO CHAMP.	223,628
4111702916	SAN ANTONIO PARICUTIN Y ROSA INES	121,979
4111702917	CERRO DEL BERNAL PARICUTIN Y ROSA INES	121,979
4111702918	IXTLACIHUATL PICO DE ORIZABA Y NEVADO DE TOLUCA	304,947
4111702919	AJUSCO AJUSCO Y CERRO DEL PEROTE	111,814
4111702920	POPOCATEPETL PICO DE ORIZABA Y NEVADO DE TOLUCA	284,617
4111702921	PARICUTIN PICO DE ORIZABA Y NEVADO DE TOLUCA	294,782
4111702922	4A. PRIVADA CERRO DEL BERNAL Y SAN ANTONIO	66,072
4111702923	ROSA INES RIV. CHAMP Y SAN ANTONIO	254,123
4111702924	CIRCUITO ALEJANDRA CTO. ALE. PTE. Y CTO. ALE. OTE	203,298
4111702925	PRIV. A CTO. ANDREA Y ALE. OTE	101,649
4111702926	PRIV. B CTO. ANDREA Y ALE. OTE	101,649
4111702927	RIV. DE CHAMPAYAN CTO. ALE. PTE. Y CTO. ALE. OTE	254,123
4111702928	CTO. ALEJANDRA OTE. CTO. ALEJANDRA Y RIV. DE CHAMPAYAN	203,298
4111702929	CTO. ANDREA CTO. ALEJANDRA Y RIV. DE CHAMPAYAN	203,298
4111702930	CTO. ALEJANDRA PTE. CTO. ALEJANDRA Y RIV. DE CHAMPAYAN	203,298
4111702931	PICO DE ORIZABA PICO DE ORIZABA Y PARICUTIN	243,958
4111702932	PICO DE ORIZABA PICO DE ORIZABA Y PARICUTIN	162,638
4111702933	FERNANDA NTE. PICO DE ORIZABA Y PARICUTIN	193,133
4111702934	FERNANDA SUR PICO DE ORIZABA Y PARICUTIN	193,133
4111702935	RIV. DE CHAMPAYAN PICO DE ORIZABA Y PARICUTIN	203,298
4111702936	RIV. DE CHAMPAYAN PICO DE ORIZABA Y PARICUTIN	243,958
4111702937	AND. A RIV. DE CHAMPAYAN Y FERNANDA SUR	40,660
4111702938	AND. B RIV. DE CHAMPAYAN Y LIMITE	30,495
4111702939	DIVISORIA CHAPULTEPEC Y C.V.A TANCOL	437,091
4111702940	DIVISORIA CHAPULTEPEC Y C.V.A TANCOL	437,091
4111702941	LAG. DEL CARPINTERO C.V.A TANCOL Y B. SAMBLAS	182,968
4111702942	LAG. MADRE C.V.A TANCOL Y B. SAMBLAS	203,298
4111702943	JACARANDAS 13 DE SEPTIEMBRE Y B. SAMBLAS	228,710
4111702944	LAG. DEL CHAIREL C.V.A TANCOL Y B. SAMBLAS	142,309
4111702945	J. ESCUTIA C.V.A TANCOL Y CHAPULTEPEC	437,091
4111702946	CHAPULTEPEC DIVISORIA Y J. ESCUTIA	121,979
4111702947	13 DE SEPTIEMBRE DIVISORIA Y J. ESCUTIA	132,144
4111702948	14 DE SEPTIEMBRE DIVISORIA Y J. ESCUTIA	116,896
4111702949	XICONTECATL DIVISORIA Y J. ESCUTIA	116,896
4111702950	B. SAMBLAS DIVISORIA Y J. ESCUTIA	193,133
4111702951	B. SAMBLAS DIVISORIA Y J. ESCUTIA	193,133

4111702952	LAG. DEL CHAMPAYAN DIVISORIA Y J. ESCUTIA	203,298
4111702953	C.V.A TANCOL DIVISORIA Y J. ESCUTIA	254,123
4111702954	ALMENDRO CARTAMO Y SOYA	100,135
4111702955	ALMENDRO SOYA Y TRIGO	100,135
4111702956	CIRUELO CARTAMO Y SOYA	100,135
4111702957	CIRUELO SOYA Y TRIGO	100,135
4111702958	DURAZNO CARTAMO Y SOYA	100,135
4111702959	DURAZNO SOYA Y TRIGO	100,135
4111702960	GRANADA CARTAMO Y SOYA	100,135
4111702961	GRANADA SOYA Y TRIGO	100,135
4111702962	LIMON CARTAMO Y SOYA	100,135
4111702963	LIMON SOYA Y TRIGO	100,135
4111702964	MANGO CARTAMO Y SOYA	100,135
4111702965	MANGO SOYA Y TRIGO	100,135
4111702966	NARANJO CARTAMO Y SOYA	93,369
4111702967	NARANJO SOYA Y TRIGO	93,369
4111702968	TRIGO NARANJO Y ALMENDRO	210,419
4111702969	SOYA NARANJO Y ALMENDRO	210,419
4111702970	CARTAMO MANGO Y ALMENDRO	169,824
4111702971	R. SAN FERNANDO R. MANTE Y R. CONHO	31,123
4111702972	R. SAN FERNANDO R.CONCHO Y R. GRIJALVA	31,123
4111702973	R. SAN FERNANDO R. GRIJALVA Y R. COATZACOLACOS	40,595
4111702974	R. SAN FERNANDO R.COATZACOALCOS Y R.SAN JUAN	67,659
4111702975	R. SAN JUAN R. SAN FDO. Y R. TECOLUTLA	50,744
4111702976	R. SAN JUAN R. TECOLUTLA Y R. PAPALOAPAN	59,540
4111702977	R. SAN JUAN R. PAPALOAPAN Y PRIV. COATZAC.	37,212
4111702978	RIO CASAS R.TECOLUTLA Y R.PAPALOAPAN	63,599
4111702979	R. COATZACOALCOS R. SAN FDO. Y R. TECOLUTLA	33,830
4111702980	R. COATZACOALCOS PRIV. TECOLUTLA Y R. TECOLUT.	33,830
4111702981	R. COATZACOALCOS R.TECOLUTLA Y R.PAPALOAPAN	63,599
4111702982	R. COATZACOALCOS R.PALALOAPAN Y R. GUAYALEJO	69,012
4111702983	FRESNOS R. GUAYALEJO Y CANAL	46,685
4111702984	ROBLE R. GUAYALEJO Y CANAL	48,714
4111702985	PINO R.GUAYALEJO Y CANAL	49,391
4111702986	RIO MANTE R. SAN FDO. Y R. TECOLUTLA	56,834
4111702987	RIO CONCHO R. SAN FDO. Y R. TECOLUTLA	56,834
4111702988	RIO GRIJALVA R. SAN FDO. Y R. TECOLUTLA	56,834
4111702989	RIO GRIJALVA R.TECOLUTLA Y R.PAPALOAPAN	63,599
4111702990	PRIV. PAPALOAPAN R. PAPALOAPAN Y R. GUAYALEJO	69,012
4111702991	PALAFOX I.ZARAGOZA Y F. MAGON	38,566
4111702992	AVILA CAMACHO PALAFOX Y FELICIANO	142,760
4111702993	PALAFOX REP. DOMINICANA Y COLOMBIA	49,391
4111702994	PALAFOX COLOMBIA Y CEILAN	48,038
4111702995	PALAFOX CEILAN Y BRASIL	49,797
4111702996	PALAFOX BRASIL Y BIRMANIA	48,714
4111702997	PALAFOX BIRMANIA Y AUSTRALIA	50,000
4111702998	PALAFOX AUSTRALIA Y ARGELIA	49,053
4111702999	PALAFOX ARGELIA Y CERO	28,011
4111703000	INDEPENDENCIA J. M.MORELOS Y ALLENDE	34,980
4111703001	INDEPENDENCIA ALLENDE Y FCO. J. MINA	35,183
4111703002	INDEPENDENCIA FCO.J.MINA Y N. BRAVO	35,183
4111703003	INDEPENDENCIA N. BRAVO Y J.O.DOMINGUEZ	35,183
4111703004	INDEPENDENCIA J. O.DOMINGUEZ Y L. VICARIO	35,183
4111703005	INDEPENDENCIA M.MATAMOROS Y GPE. VICTORIA	34,574
4111703006	INDEPENDENCIA GPE. VICTORIA Y B. JUAREZ	35,183
4111703007	INDEPENDENCIA B. JUAREZ Y M.MAZA DE JUAREZ	35,859
4111703008	INDEPENDENCIA M.MAZA DE JUAREZ Y L. DE TEJADA	35,183
4111703009	INDEPENDENCIA L. DE TEJADA E I.COMONFORT	24,357
4111703010	INDEPENDENCIA I. COMONFORT Y AV. MOCTEZUMA	15,156
4111703011	INDEPENDENCIA AV. MOCTEZUMA Y S.DEGOLLADO	31,055
4111703012	INDEPENDENCIA S. DEGOLLADO Y FCO. I MADERO	35,047
4111703013	INDEPENDENCIA FCO. I MADERO Y V. CARRANZA	34,844
4111703014	INDEPENDENCIA V. CARRANZA Y FOC. VILLA	35,386
4111703015	INDEPENDENCIA FCO. VILLA Y A. OBREGON	35,318

4111703016	INDEPENDENCIA A. OBREGON Y O. MONTAÑO	16,915
4111703017	NORBERTO TREVIÑO AV. LAS FLORES Y DERECA DE VIA	78,078
4111703018	HORACIO TERAN ZOZOYA AV. LAS FLORES Y DERECA DE VIA	73,342
4111703019	LAUREL AV. LAS FLORES Y DERECA DE VIA	71,989
4111703020	JAZMIN AV. LAS FLORES Y DERECA DE VIA	69,824
4111703021	MARGARITA AV. LAS FLORES Y DERECA DE VIA	68,606
4111703022	LIRIO AV. LAS FLORES Y DERECA DE VIA	71,177
4111703023	ORQUIDEA AV. LAS FLORES Y DERECA DE VIA	64,540
4111703024	OLIVO AV. LAS FLORES Y DERECA DE VIA	62,382
4111703025	TULIPAN AV. LAS FLORES Y DERECA DE VIA	62,483
4111703026	VIOLETA AV. LAS FLORES Y DERECA DE VIA	61,637
4111703027	ALCATRAZ AV. LAS FLORES Y DERECA DE VIA	60,927
4111703028	J.GPE. REYNA AGUILAR AV. LAS FLORES Y DERECA DE VIA	57,578
4111703029	LILA AV. LAS FLORES Y DERECA DE VIA	56,258
4111703030	GARDENIA AV. LAS FLORES Y DERECA DE VIA	57,510
4111703031	DALIA AV. LAS FLORES Y DERECA DE VIA	57,442
4111703032	PALO DE ROSA AV. LAS FLORES Y DERECA DE VIA	55,548
4111703033	AZAHAR AV. LAS FLORES Y DERECA DE VIA	53,518
4111703034	GERANIO AV. LAS FLORES Y DERECA DE VIA	53,451
4111703035	CRISANTEMO AV. LAS FLORES Y DERECA DE VIA	53,383
4111703036	AMARANTO AV. LAS FLORES Y DERECA DE VIA	53,518
4111703037	NARDO AV. LAS FLORES Y DERECA DE VIA	51,759
4111703038	CAMELIA AV. LAS FLORES Y DERECA DE VIA	50,880
4111703039	MIMOSA AV. LAS FLORES Y DERECA DE VIA	52,639
4111703040	SALVIA AV. LAS FLORES Y DERECA DE VIA	50,880
4111703041	MARTE R. GOMEZ SEGURA AV. LAS FLORES Y DERECA DE VIA	50,068
4111703042	MARTE R. GOMEZ SEGURA AV. LAS FLORES Y DERECA DE VIA	43,437
4111703043	JUAN GRO. VILLAREAL AV. LAS FLORES Y DERECA DE VIA	48,106
4111703044	HUGO PEDRO GLZ. AV. LAS FLORES Y DERECA DE VIA	47,395
4111703045	JACOBO MTZ. GLZ. AV. LAS FLORES Y DERECA DE VIA	47,429
4111703046	MAGDALENO AGUILAR C. AV. LAS FLORES Y DERECA DE VIA	47,226
4111703047	PRAXEDIS BALBOA AV. LAS FLORES Y DERECA DE VIA	45,940
4111703048	RAUL GARATE LEGLEU AV. LAS FLORES Y DERECA DE VIA	46,617
4111703049	PALO DE ROSA AV. EUGENIO HDZ. Y M. A. RAVIZE	132,409
4111703050	AV. EUGENIO HDZ.FLORES P.DE ROSA Y MARTE R. GOMEZ	264,208
4111703051	JESUS VEGA P.DE ROSA Y MARTE R. GOMEZ	306,157
4111703052	AMERICO VILLAREAL G. P.DE ROSA Y MARTE R. GOMEZ	307,246
4111703053	MANUEL CAVAZOS LERMA P.DE ROSA Y MARTE R. GOMEZ	349,493
4111703054	MANUEL A. RAVIZE R. P.DE ROSA Y MARTE R. GOMEZ	306,563
4111703055	E. CARDENAS GLZ. M.C.LERMA Y MANUEL A. RAVIZE	27,943
4111703056	AV. LAS FLORES NORBERTO TREVIÑO Y R. GARATE	1,077,876
4111703057	A. BUSTAMANTE B.GARCIA Y S.I.DE LA CRUZ	302,436
4111703058	GOMEZ FARIAS LAGUNA Y AV. CUAUHEMOC	81,191
4111703059	A. BUSTAMANTE S.J.INES DE LA CRUZ Y AV. CUAUHT.	47,361
4111703060	AV. CAMACHO LAGUNA Y AV. CUAUHEMOC	108,254
4111703061	L. CARDENAS LAGUNA Y AV. CUAUHEMOC	81,191
4111703062	FLORES MAGON LAGUNA Y AV. CUAUHEMOC	41,949
4111703063	I. ZARAGOZA LAGUNA Y AV. CUAUHEMOC	47,361
4111703064	SOTO Y GAMA P. SUAREZ Y AV. CUAUHEMOC	48,714
4111703065	PROL. GARDENIA PROL. VIOLETA Y ORQUIDEA	42,625
4111703066	PROL. GARDENIA ORQUIDEA Y GARDENIA	30,447
4111703067	ORQUIDEA CLAVEL Y BARDA	57,510
4111703068	VIOLETA GERANIO Y PETUNIA	57,916
4111703069	MARGARITA ORQUIDEA Y GERANIO	29,770
4111703070	MARGARITA GERANIO Y PROL. VIOLETA	43,978
4111703071	AV. MONTERREY 12 Y 11	168,877
4111703072	AV. MONTERREY 10 Y 9	133,288
4111703073	AV. MONTERREY 9 Y 8	132,341
4111703074	AV. MONTERREY 8 Y 7	136,671
4111703075	AV. MONTERREY 7 Y 6	64,276
4111703076	AV. MONTERREY 6 Y 5TA.	66,306
4111703077	AV. MONTERREY 5TA. Y 4TA.	67,659
4111703078	AV. MONTERREY 4TA. Y 3RA.	65,629
4111703079	AV. MONTERREY 3RA. Y 2DA.	68,336

4111703080	""10"" "AV. MONTERREY Y ""A""	65,731
4111703081	""10"" ""A"" Y ""B""	65,088
4111703082	""10"" ""B"" Y ""C""	65,697
4111703083	""10"" ""C"" Y ""D""	65,629
4111703084	""7"" AV. MTY. Y CALLE A	58,187
4111703085	""7"" A Y B	64,953
4111703086	""7"" B Y C	70,365
4111703087	""7"" C Y D	64,276
4111703088	""7"" D Y E	64,276
4111703089	""7"" E Y F	65,629
4111703090	""7"" F Y G	65,629
4111703091	3RA. AV. AV. MTY. Y CALLE B	123,613
4111703092	3RA. AV. B Y C	71,313
4111703093	3RA. AV. C Y D	66,035
4111703094	3RA. AV. D Y E	64,208
4111703095	3RA. AV. E Y F	65,088
4111703096	3RA. AV. F Y G	64,817
4111703097	3RA. AV. G Y H	64,817
4111703098	3RA. AV. H E I	64,817
4111703099	12 AV. MTY. Y CALLE A	100,880
4111703100	A 12 Y 11	83,897
4111703101	A 11 Y 10	138,024
4111703102	B 10 Y 9	132,273
4111703103	B 8 Y 7	199,763
4111703104	B 7 Y 6	71,516
4111703105	B 6 Y 5TA.	90,663
4111703106	B 5TA. Y 4TA.	90,663
4111703107	B 1RA. Y 2DA.	90,663
4111703108	B 3RA. Y 2DA.	66,441
4111703109	B 2DA. Y 1RA.	126,286
4111703110	B 1RA. Y CERO	126,286
4111703111	CAMBOYA CERO Y ARGELIA	63,938
4111703112	CAMBOYA ARGELIA Y BIRMANIA	161,908
4111703113	CAMBOYA BIRMANIA Y BRASIL	35,183
4111703114	CAMBOYA BRASIL Y COLOMBIA	141,069
4111703115	CAMBOYA COLOMBIA Y FINLANDIA	208,796
4111703116	CAMBOYA FINLANDIA Y ZAIRE	453,383
4111703117	CAMBOYA VENEZUELA Y ZAIRE	8,390
4111703118	COLOMBIA AV. MTY. Y AFGANISTAN	106,157
4111703119	COLOMBIA AFGANISTAN Y CAMBOYA	90,122
4111703120	COLOMBIA CAMBOYA Y MEXICO	100,203
4111703121	COLOMBIA AV. MEXICO Y FILIPINAS	92,152
4111703122	COLOMBIA FILIPINAS Y GRAN BRETAÑA	35,318
4111703123	COLOMBIA GRAN BRETAÑA Y HOLANDA	35,453
4111703124	COLOMBIA HOLANDA E INDIA	69,824
4111703125	COLOMBIA INIDA Y PALAFOX	187,957
4111703126	CERO "AV. MTY., Y AFGANISTAN"	81,191
4111703127	CERO AFGANISTAN Y BELGICA	40,595
4111703128	CERO BELGICA Y CAMBOYA	35,183
4111703129	CERO CAMBOYA Y DINAMARCA	36,536
4111703130	CERO DINAMARCA Y AV. MEXICO	67,659
4111703131	CERO AV. MEXICO Y FILIPINAS	40,595
4111703132	CERO FILIPINAS Y GRAN BRETAÑA	33,153
4111703133	CERO G.BRETAÑA Y HOLANDA	30,447
4111703134	CERO HOLANDA Y PALAFOX	269,283
4111703135	PALAFOX CERO Y ARGELIA	28,011
4111703136	PALAFOX BRIMANIA Y BRASIL	48,714
4111703137	PALAFOX BRASIL Y CEILAN	49,797
4111703138	PALAFOX CEILAN Y COLOMBIA	48,038
4111703139	PALAFOX REP. DOMINICANA Y ESPAÑA	48,647
4111703140	PALAFOX ESPAÑA Y ETIOPIA	49,459
4111703141	PALAFOX ETIOPIA Y E. UNIDOS	51,489
4111703142	PALAFOX E. UNIDOS Y FINLANDIA	50,068
4111703143	PALAFOX FINLANDIA Y GHANA	52,774

4111703144	PALAFox GHANA Y GRECIA	47,442
4111703145	PALAFox GRECIA Y HAITI	50,000
4111703146	PALAFox HAITI E IRAK	48,106
4111703147	PALAFox IRAK Y JORDANIA	46,110
4111703148	PALAFox JORDANIA Y MALASIA	50,812
4111703149	PALAFox MALASIA Y NIGERIA	48,106
4111703150	AV. MONTERREY MADERO Y AND. FCO. VILLA	29,838
4111703151	AV. MONTERREY AND. FCO.VILLA Y FCO. VILLA	32,341
4111703152	AV. MONTERREY FCO. VILLA Y AND. C.A.MADRAZO	36,333
4111703153	AV. MONTERREY AND.C.A.MADRAZO Y C.A.MZO.	32,476
4111703154	AV. MONTERREY C.A.MADRAZO Y AND.B.JUAREZ	34,777
4111703155	AV. MONTERREY AND.B.JUAREZ Y B.JUAREZ	33,356
4111703156	AV. MONTERREY B. JUAREZ Y CONSTITUCION	36,130
4111703157	AV. MONTERREY AND. CONSTITUCION Y CONST.	38,566
4111703158	AV. MONTERREY CONSTITUCION Y L.BLANCO	63,938
4111703159	AV. MONTERREY L.BLANCO Y AND. F. ANGELES	34,506
4111703160	AV. MONTERREY AND. F.ANGELES Y F.ANGELES	34,844
4111703161	AV. MONTERREY F. ANGELES Y AND.F.MAGON	38,295
4111703162	AV. MONTERREY AND.F.MAGON Y F.MAGON	35,656
4111703163	AV. MONTERREY F.MAGON Y AND.P.J.MEDEZ	29,770
4111703164	AV. MONTERREY AND.P.J.MENDEZ Y P.SUAREZ	34,506
4111703165	AV. MONTERREY P.SUAREZ Y J.MA.MORELOS	6,766
4111703166	AV. MONTERREY J.MA.MORELOS Y PRIV.MORELOS	66,306
4111703167	AV. MONTERREY MADERO Y C.DEL ARENAL	99,932
4111703168	MADERO AV. MTY. Y E. ZAPATA	113,938
4111703169	MADERO E. ZAPATA Y L.CARDENAS	112,314
4111703170	MADERO L.CARDENAS Y ALLENDE	105,142
4111703171	AV CHAIREL CAMELIA Y AZHAR	462,885
4111703172	CAMELIA AV HIDALGO Y AV CHAIREL	280,851
4111703173	GARDENIA AV HIDALGO Y AV CHAIREL	208,038
4111703174	GARDENIA AV HIDALGO Y AV CHAIREL	223,641
4111703175	VIOLETA AV HIDALGO Y AV CHAIREL	218,440
4111703176	ROSA AV HIDALGO Y AV CHAIREL	213,239
4111703177	CLAVEL AV HIDALGO Y AV CHAIREL	218,440
4111703178	AZAHAR AV HIDALGO Y AV CHAIREL	228,842
4111703179	AZAHAR AV HIDALGO Y AV CHAIREL	223,641
4111703180	BETUNIA AZAHAR Y CAMELIA	468,086
4111703181	AV HIDALGO AZAHAR Y CAMELIA	475,887
4111703182	BAJADA SAN PEDRO AZAHAR Y PRIV. TANCOL	67,612
4111703183	PROP. PRIVADA CAMPO DE TIRO Y CALLE TANCOL	234,043
4111703184	PROP. PRIVADA TANCOL Y BAJADA SAN PEDRO	166,430
4111703185	BAJADA SAN PEDRO AZAHAR Y PRIV. TANCOL	83,215
4111703186	PRIV TANCOL BAJADA SAN PEDRO Y TANCOL	223,641
4111703187	PRIV TANCOL TANCOL Y CALLEJON DE LA PITAYA	104,019
4111703188	CALLE TANCOL AVE. TANCOL Y PRIV. TANCOL	78,014
4111703189	AV TANCOL PRIV. TANCOL Y CALLEJON PITAYA	260,048
4111703190	CALLEJON DE LA PITAYA PRIV. TANCOL Y AVE. TANCOL	145,627
4111703191	MIRAFLORES AZAHAR Y BEGOÑA	442,081
4111703192	BAJADA SAN PEDRO PROP. PRIVADA Y AZHAR	145,627
4111703193	AZHAR BAJADA SAN PEDRO Y MAGNOLIA	104,019
4111703194	MAGNOLIA AZHAR Y BEGONIA	447,282
4111703195	AZAHAR MIRAFLORES Y MAGNOLIA	140,426
4111703196	JAZMIN MAGNOLIA Y MIRAFLORES	132,624
4111703197	PRIV JAZMIN MIRAFLORES Y CERRADA	130,024
4111703198	AZUCENA MAGNOLIA Y MIRAFLORES	132,624
4111703199	TULIPAN MAGNOLIA Y MIRAFLORES	132,624
4111703200	ADELFA MAGNOLIA Y MIRAFLORES	132,624
4111703201	BEGONIA MAGNOLIA Y MIRAFLORES	132,624
4111703202	JAZMIN MAGNOLIA Y AZAHAR	192,435
4111703203	MAGNOLIA MAGNOLIA Y RIO SABINAS	426,478
4111703204	PROP. PRIVADA MAGNOLIA Y AV HIDALGO	244,445
4111703205	PROP. PRIVADA RIO SABINAS Y MONTE ATHOS	335,461
4111703206	MONTE ATHOS AV HIDALGO Y PROP PRIVADA	145,627
4111703207	RIO GUAYALEJO MAGNOLIA Y AVE. HIDALGO	317,258

4111703208	RIO PANUCO AVE. PANUCO Y RIO FRIO	286,052
4111703209	RIO TAMESI RIO BRAVO Y RIO FRIO	205,438
4111703210	RIO FRIO RIO GUAYALEJO Y RIO SABINAS	288,653
4111703211	RIO BRAVO RIO GUAYALEJO Y RIO MANTE	234,043
4111703212	RIO MANTE RIO FRIO Y AVE. HIDALGO	267,849
4111703213	RIO OREANA RIO MANTE Y RIO SABINAS	70,213
4111703214	RIO SABINAS AVE. HIDALGO Y RIO SABINAS	314,657
4111703215	AV HIDALGO RIO SABINAS Y ZACATECAS	137,825
4111703216	AV HIDALGO RIO MANTE Y AZAHAR	202,837
4111703217	PASEO DE LOS FLAMBOYANES AVE. HIDALGO Y C. NARANJOS	624,114
4111703218	PASEO DE LOS FLAMBOYANES AVE. HIDALGO Y C. NARANJOS	624,114
4111703219	AV DE LAS JACARANDAS AVE. HIDALGO Y C. NARANJOS	647,518
4111703220	AV DE LAS JACARANDAS AVE. HIDALGO Y C. NARANJOS	647,518
4111703221	AV DE LAS PALMAS RTO. PALMAS Y C. NARANJOS	421,797
4111703222	AV DE LAS PALMAS AVE. TABACHINES Y C. NARANJOS	369,267
4111703223	AZHAR AVE. CHAIREL Y MAGNOLIA	65,012
4111703224	PUEBLA JALAPA Y PACHUCA	122,222
4111703225	PUEBLA PACHUCA Y FAJA DE ORO	109,220
4111703226	PUEBLA FAJA DE ORO Y AYUNTAMIENTO	150,828
4111703227	VERACRUZ JALAPA Y FAJA DE ORO	208,038
4111703228	VERACRUZ JALAPA Y FAJA DE ORO	208,038
4111703229	PRIV. VERACRUZ FAJADE ORO Y CERRADA	72,813
4111703230	E. MEXICANO JALAPA Y AYUNTAMIENTO	291,253
4111703231	POTRERO DEL LLANO NARANJOS Y CERRO AZUL	96,218
4111703232	POTRERO DEL LLANO CERRO AZUL Y CATALINA	587,707
4111703233	POTRERO DEL LLANO CATALINA Y AVE. UNIVERSIDAD	202,837
4111703234	JUAN CASIANO NARANJOS Y AVE. UNIVERSIDAD	816,549
4111703235	JUAN CASIANO NARANJOS Y AVE. UNIVERSIDAD	816,549
4111703236	AGUADULCE NARANJOS Y AVE. UNIVERSIDAD	764,540
4111703237	NANCHITAL NARANJOS Y CATALINA	681,324
4111703238	FRANCITA NARANJOS Y EBANO	442,081
4111703239	FRANCITA EBANO Y AVE. UNIVERSIDAD	306,856
4111703240	CHOAPAS NARANJOS Y AVE. AYUNTAMIENTO	670,923
4111703241	MEXICO CERRO AZUL Y EBANO	296,454
4111703242	MEXICO EBANO Y PRIV. DURANGO	130,024
4111703243	NARANJOS MEXICO Y POTRERO DEL LLANO	678,724
4111703244	NARANJOS MEXICO Y JUAN CASIANO	561,703
4111703245	CERRO AZUL DURANGO Y JUAN CASIANO	717,731
4111703246	CERRO AZUL DURANGO Y FRANCITA	366,667
4111703247	CERRO AZUL FRANCITA Y POTRERO DEL LLANO	468,086
4111703248	CERRO AZUL POTRERO DEL LLANO Y CERRADA	176,832
4111703249	POZARICA DURANGO Y POTRERO DEL LLANO	819,150
4111703250	POZARICA JUAN CASIANO Y PRIV. TUXPAM	374,468
4111703251	POZARICA POTRERO DEL LLANO Y PRIV. TUXPAM	254,847
4111703252	TUXPAM POZARICA Y FAJA DE ORO	93,617
4111703253	PRIV. TUXPAM POZARICA Y FAJA DE ORO	98,818
4111703254	FAJA DE ORO DURANGO Y VIADUCTO DE PEMEX	1,139,008
4111703255	FAJA DE ORO DURANGO Y VIADUCTO DE PEMEX	1,139,008
4111703256	EBANO DURANGO Y MEXICO	111,820
4111703257	EBANO MEXICO Y FRANCITA	254,847
4111703258	EBANO FRANCITA Y NANCHITAL	117,021
4111703259	EBANO NANCHITAL Y POTRERO DEL LLANO	348,464
4111703260	EBANO POTRERO DEL LLANO Y PRIV. TUXPAM	369,267
4111703261	ZACAMIXTLE DURANGO Y POTRERO DEL LLANO	837,353
4111703262	ZACAMIXTLE POTRERO DEL LLANO Y PRIV. TUXPAM	369,267
4111703263	CACALILAO AVE. AYUNTAMIENTO Y P. DEL LLANO	691,726
4111703264	CACALILAO JUAN CASIANO Y PRIV. TUXPAM	291,253
4111703265	CATALINA FRANCITA Y POTRERO DEL LLANO	465,485
4111703266	CATALINA FRANCITA Y PRIV. ROSAS	254,847
4111703267	MISION POTRERO DEL LLANO Y AVE. UNIV.	197,636
4111703268	AVE. UNIVERSIDAD JUAN CASIANO Y FRANCITA	374,468
4111703269	AVE. UNIVERSIDAD POTRERO DEL LLANO Y JUAN CASIANO	135,225
4111703270	PRIV. LOMA AZUL ARBOLEDAS Y BARDA	60,851
4111703271	PRIV. EBANO ARBOLEDAS Y BARDA	41,608

4111703272	PRIV. DEL HIGUERON ARBOLEDAS Y BARDA	88,416
4111703273	PRIV. PALMA PRIV. DEL HIGUERON	71,773
4111703274	PRIV. ROBALO CALLE B Y BARDA	64,492
4111703275	CALLE SABALO CALLE B Y ARBOLEDAS	70,733
4111703276	CAL. SAN PEDRO AVE. MANRIQUEZ Y BURGOS	119,622
4111703277	AVE. MANRIQUEZ CAL. SAN PEDRO Y MIER	67,612
4111703278	AVE. MANRIQUEZ MIER Y MANUEL	348,464
4111703279	MIER BURGOS Y AVE. MANRIQUEZ	127,423
4111703280	ABASOLO BURGOS Y AVE. MANRIQUEZ	135,225
4111703281	GUEMEZ BURGOS Y AVE. MANRIQUEZ	140,426
4111703282	PADILLA BURGOS Y AVE. MANRIQUEZ	137,825
4111703283	PRIV. GONZALEZ BURGOS Y BARDA	83,215
4111703284	PRIV. LLERA BURGOS Y BARDA	88,416
4111703285	SOTO LA MARINA AVE. MANRIQUEZ Y BURGOS	145,627
4111703286	PRIV. SOTO LA MARINA SOTO LA MARINA Y BARDA	31,206
4111703287	RIO FRIO AVE. MANRIQUEZ Y BURGOS	135,225
4111703288	MANUEL AVE. MANRIQUEZ Y BURGOS	130,024
4111703289	AVE. MANRIQUEZ ADMINISTRADORES Y RIV. CHAMPAYAN	1,021,987
4111703290	AVE. MANRIQUEZ ALTAMIRA Y MANTE	156,029
4111703291	ALTAMIRA AVE. MANRIQUEZ Y MANTE	161,229
4111703292	MADERO AVE. MANRIQUEZ Y MANTE	184,634
4111703293	TAMPICO AVE. MANRIQUEZ Y MANTE	208,038
4111703294	MANTE VICTORIA Y AVE. MANRIQUEZ	254,847
4111703295	BOLADO LAURENTS ADMINISTRADORES Y GOMEZ FARIAS	137,825
4111703296	CIELO GOMEZ FARIAS Y AVE. MANRIQUEZ	189,835
4111703297	GOMEZ FARIAS RIO BRAVO Y MANTE	182,033
4111703298	RIO BRAVO GOMEZ FARIAS Y JAUMAVE	109,220
4111703299	RIO CHIJOL CALLE DEL CHIJOL Y JAUMAVE	83,215
4111703300	CALLE DEL CHIJOL PRIV. DEL CHIJOL Y ARBOLEDAS	156,029
4111703301	CANADA BLVD. LOMA REAL Y AND. CEILAN	156,029
4111703302	CANADA ARGENTINA Y ESPAÑA	237,163
4111703303	AVE. DE LOS NARANJOS C. DE LOS NARANJOS Y TABACHINES	343,263
4111703304	AVE. DE LOS NARANJOS C. DE LOS NARANJOS Y TABACHINES	343,263
4111703305	AVE. DE LOS NARANJOS TABACHINES Y RETORNO PALMAS	52,010
4111703306	RETORNO PALMAS AVE. DE LOS NARANJOS Y AVE. PALMAS	57,210
4111703307	LOS TABACHINES AVE. LAS JACARANDASS Y AVE. PALMAS	78,014
4111703308	C. DE LOS FRESNOS PASEO FLAMBOYANES Y AVE. VALLES	78,014
4111703309	C. DE LOS CEDROS AVE. LAS PALMAS Y AVE. NARANJOS	26,005
4111703310	C. DE LOS NARANJOS AVE. VALLES Y AVE. DE LOS NARANJOS	299,055
4111703311	AVE. HIDALGO FAJA DE ORO Y AVE. LAS JACARANDAS	655,320
4111703312	AVE. VALLES AVE. HIDALGO Y FAJA DE ORO	728,133
4111703313	PRIV. CIRUELOS AVE. VALLES Y FAJA DE ORO	473,286
4111703314	PRIV. CIRUELOS BARDA Y PRIV. CIRUELOS	174,232
4111703315	PRIV. CIRUELOS BARDA Y PRIV. CIRUELOS	187,234
4111703316	AVE. HIDALGO FAJA DE ORO Y LEPE CARDENAZ	608,511
4111703317	PROL. FAJA DE ORO AVE. HIDALGO Y FAJA DE ORO	400,473
4111703318	VALENTIN GOMEZ FARIAS AVE. FAJA DE ORO Y CERRADA	114,421
4111703319	FRANCISCO VILLA AVE. FAJA DE ORO Y ROBERTO FIERRO	223,641
4111703320	MELCHOR OCAMPO AVE. FAJA DE ORO Y ROBERTO FIERRO	252,246
4111703321	MELCHOR OCAMPO ROBERTO FIERRO Y CERRADA	104,019
4111703322	LUIS G. PARRA BALBUENA AVE. FAJA DE ORO Y ROBERTO FIERRO	260,048
4111703323	LUIS G. PARRA BALBUENA ROBERTO FIERRO Y HANGARES	182,033
4111703324	FRANCISCO JAVIER MINA AVE. FAJA DE ORO Y HANGARES	442,081
4111703325	ESCUADRON 201 AVE. FAJA DE ORO Y HANGARES	434,279
4111703326	FELIPE PESCADOR AVE. FAJA DE ORO Y HANGARES	465,485
4111703327	FELIX C. VERA AVE. FAJA DE ORO Y HANGARES	475,887
4111703328	BLVD. LOPEZ MATEOS AVE. FAJA DE ORO Y HANGARES	483,688
4111703329	FAJA DE ORO MELCHOR OCAMPO Y PROL. F. ORO	234,043
4111703330	FAJA DE ORO MELCHOR OCAMPO Y FELIX C. VERA	470,686
4111703331	FAJA DE ORO FELIX C. VERA Y BLVD. LOPEZ MATEOS	39,007
4111703332	AVE. CENTRAL FRANCISCO VILLA Y BLVD. LOPEZ MATEOS	624,114
4111703333	ROBERTO FIERRO LUIS G. PARRA BALBUENA Y B.L.MATEOS	460,284
4111703334	ROBERTO FIERRO LUIS G. PARRA BALBUENA YM. OCAMPO	187,234
4111703335	HANGARES BLVD. L. MATEOS Y ESCUADRON 201	275,650

4111703336	HANGARES ESCUADRON 201 Y LUIS G. PARRA B.	187,234
4111703337	LEPE CARDENAZ AVE. HIDALGO Y CERRADA	317,258
4111703338	ESCUADRON 201 GRAL. A. CARDENAZ Y HANGARES	322,459
4111703339	PRIV. ESCUADRON 201 GRAL. A. CARDENAZ Y CERRADA	104,019
4111703340	FELIPE PESCADOR AVE. HIDALGO Y HANGARES	535,698
4111703341	FELIX C. VERA PROL. AVE. HIDALGO Y HANGARES	525,296
4111703342	BLVD. LOPEZ MATEOS HANGARES Y PROL. AVE. HIDALGO	395,792
4111703343	FRANCISCO SARABIA BLVD. L. MATEOS Y ESCUADRON 201	275,650
4111703344	GRAL. A. CARDENAZ BLVD. L. MATEOS Y ESCUADRON 201	275,650
4111703345	GRAL. A. CARDENAZ ESCUADRON 201 Y PROL. AVE. HGO.	83,215
4111703346	FERNANDO MONTES DE OCA FELIX C. VERA Y FELIPE PESCADOR	93,617
4111703347	PROL. AVE. HIDALGO GRAL. A. CARDENAZ	332,861
4111703348	LEPE CARDENAZ AVE. HIDALGO Y CERRADA	317,258
4111703349	ESCUADRON 201 GRAL. A. CARDENAZ Y HANGARES	322,459
4111703350	PRIV. ESCUADRON 201 GRAL. A. CARDENAZ Y CERRADA	104,019
4111703351	FELIPE PESCADOR AVE. HIDALGO Y HANGARES	535,698
4111703352	FELIX C. VERA PROL. AVE. HIDALGO Y HANGARES	525,296
4111703353	BLVD. LOPEZ MATEOS HANGARES Y PROL. AVE. HIDALGO	395,792
4111703354	FRANCISCO SARABIA BLVD. L. MATEOS Y ESCUADRON 201	275,650
4111703355	GRAL. A. CARDENAZ BLVD. L. MATEOS Y ESCUADRON 201	275,650
4111703356	GRAL. A. CARDENAZ ESCUADRON 201 Y PROL. AVE. HGO.	83,215
4111703357	FERNANDO MONTES DE OCA FELIX C. VERA Y FELIPE PESCADOR	93,617
4111703358	PROL. AVE. HIDALGO GRAL. A. CARDENAZ	332,861
4111703359	ASIA ARGENTINA Y CAÑADA	153,948
4111703360	ALEMANIA ARGENTINA Y CAÑADA	198,676
4111703361	AUSTRALIA AND. ANGOLA Y ARGENTINA	76,974
4111703362	AND. ANGOLA AUSTRALIA Y ALEMANIA	59,291
4111703363	AND. AFRICA AUSTRALIA Y ALBANIA	64,492
4111703364	AND. ALBANIA ARGELIA Y AFRICA	52,010
4111703365	AND. ARGELIA AUSTRALIA Y BARDA	28,085
4111703366	AND. ANDORRA AUSTRIA Y BARDA	28,085
4111703367	AND. ARTICO ARGENTINA Y AUSTRALIA	46,809
4111703368	AUSTRALIA AUSTRIA Y ALEMANIA	263,168
4111703369	JOSE VASCONCELOS NABOR CARRILLO Y N GARZA LEAL	83,215
4111703370	AVE. UNIVERSIDAD NABOR CARRILLO Y UNIV DE WISCON	174,232
4111703371	UNIV. DE WISCONSIN AV UNIVERSIDAD Y UNIV DE ROMA	239,244
4111703372	PRIV. JUSTO SIERRA UNIV DE WISCONSIN Y JOSE VASCONCELOS	93,617
4111703373	JOSE VASCONCELOS PRIV JUSTO SIERRA Y UNIV DE ROMA	83,215
4111703374	PRIV. WISCONSIN UNIV DE WISCONSIN Y UNIV DE YALE	72,813
4111703375	UNIV. DE YALE PRIV WISCONSIN Y UNIV DE ROMA	93,617
4111703376	UNIV. DE ROMA UNIV DE WISCONSIN Y UNIV DE YALE	98,818
4111703377	UNIV. DE YALE UNIV DE SORBONA Y UNIV DE TAMP	364,067
4111703378	UNIV DE YALE UNIV DE TAMP Y UNIV DE BERLIN	288,653
4111703379	UNIV DE HARVARD UNIV DE ROMA Y UNIV DE BERLIN	629,315
4111703380	UNIV DE WISCONSIN UNIV DE ROMA Y UNIV DE BERLIN	57,210
4111703381	PRIV WISCONSIN AV WISCONSIN Y BARDA	62,411
4111703382	UNIV DE HARVARD UNIV DE TAMP Y UNIV DE HARVARD	109,220
4111703383	UNIV DE BERLIN UNIV DE YALE Y UNIV DE WISCONSIN	145,627
4111703384	UNIV DE WISCONSIN UNIV DE BERLIN Y CALLE 10	62,411
4111703385	UNIV DE BERLIN UNIV DE WISCONSIN Y LUIS MEDINA	166,430
4111703386	UNIV DE MEXICO UNIV DE BERLIN Y UNIV. TAMAULIPAS	244,445
4111703387	UNIV DE OXFORD UNIV DE MEXICO Y UNIV DE YALE	187,234
4111703388	UNIV DE TAMAULIPAS UNIV DE MEXICO Y UNIV DE YALE	275,650
4111703389	PRIV TAMAULIPAS UNIV DE MEXICO Y CERRADA	57,210
4111703390	UNAM UNIV DE WISCONSIN Y ALFONSO CASSO	93,617
4111703391	UNAM ANTONIO CASSO Y CERRADA	57,210
4111703392	GARZA LEAL UNIV DE WISCONSIN Y ALFONSO CASSO	88,416
4111703393	JUSTO SIERRA UNIV DE WISCONSIN Y ALFONSO CASSO	228,842
4111703394	JUSTO SIERRA ANTONIO CASSO Y NABOR CARRILLO	88,416
4111703395	DE LOS UNIVERSITARIOS UNIV DE WISCONSIN Y ALFONSO CASSO	98,818
4111703396	UNIV DE ROMA UNIV DE WISCONSIN Y ALFONSO CASSO	104,019
4111703397	UNIV DE SORBONA UNIV DE WISCONSIN Y UNIV DE YALE	124,823
4111703398	UNIV DE YALE UNIV DE SORBONA Y UNIV DE ROMA	91,017
4111703399	AV HIDALGO LOMA ROSA Y JACARANDAS	790,544

4111703400	LOMA DE PLATA AV HIDALGO Y LOMA ENCANTADA	280,851
4111703401	LOMA DE PLATA LOMA ENCANTADA Y LOMA DE ORO	202,837
4111703402	LOMA NORTEÑA AV HIDALGO Y LOMA ENCANTADA	267,329
4111703403	LOMA NORTEÑA LOMA ENCANTADA Y LOMA DE ORO	228,842
4111703404	LOMA DEL PARQUE LOMA ENCANTADA Y LOMA DE ORO	226,241
4111703405	PRIVADA LOMA NORTEÑA LOMA NORTEÑA Y CERRADA	52,010
4111703406	LOMA ENCANTADA LOMA DE PLATA Y LOMA DEL PARQUE	176,832
4111703407	LOMA ENCANTADA LOMA DE PLATA Y LOMA ROSA	127,423
4111703408	LOMA DE ORO LOMA DEL PARQUE Y LOMA DE PLATA	179,433
4111703409	FAJA DE ORO AV VALLES Y FELIX DE JESUS ROUVIER	88,416
4111703410	VILLA ENCANTADA FAJADE ORO Y RETORNO VILLA ENCANTADA	374,468
4111703411	VILLA ENCANTADA FAJADE ORO Y RETORNO VILLA ENCANTADA	239,244
4111703412	VILLA DEL SOL FAJA DE ORO Y RETORNO VILLA DEL SOL	405,674
4111703413	ALFONSO CASSO UNIV DE TAMPY Y UNIV DE ROMA	213,239
4111703414	LEPE CARDENAZ AVE. HIDALGO Y CERRADA	317,258
4111703415	PRIV. ESCUADRON 201 GRAL. A. CARDENAZ Y CERRADA	104,019
4111703416	FELIPE PESCADOR AVE. HIDALGO Y HANGARES	535,698
4111703417	BLVD. LOPEZ MATEOS HANGARES Y PROL. AVE. HIDALGO	395,792
4111703418	FRANCISCO SARABIA BLVD. L. MATEOS Y ESCUADRON 201	275,650
4111703419	GRAL. A. CARDENAZ BLVD. L. MATEOS Y ESCUADRON 201	275,650
4111703420	FERNANDO MONTES DE OCA FELIX C. VERA Y FELIPE PESCADOR	93,617
4111703421	PROL. AVE. HIDALGO GRAL. A. CARDENAZ	332,861
4111703422	PROL. AVE. HIDALGO LEPE CARDENAZ Y GRAL. A. CARDENAZ	150,828
4111703423	FAJA DE ORO FAJA DE ORO Y PRIV. CIRUELOS	127,423
4111703424	PROL. FAJA DE ORO PRIV. CIRUELOS Y AVE. VALLES	444,681
4111703425	UNIV. SAN LUIS POTOSI FAJA DE ORO Y UNIV. DE MEXICO	150,828
4111703426	UNIV. DE GUADALAJARA FAJA DE ORO Y UNIV. DE MEXICO	156,029
4111703427	UNIV. DE YUCATAN FAJA DE ORO Y UNIV. DE VERACRUZ	223,641
4111703428	UNIV. DE QUERETARO FAJA DE ORO Y UNIV. DE VERACRUZ	260,048
4111703429	UNIV. DE GUANAJUATO FAJA DE ORO Y UNIV. DE VERACRUZ	301,655
4111703430	UNIV. DE TAMAULIPAS FAJA DE ORO Y UNIV. DE VERACRUZ	338,062
4111703431	UNIV. DE GUERRERO FAJA DE ORO Y UNIV. DE VERACRUZ	369,267
4111703432	UNIV. DE CHIHUAHUA FAJA DE ORO Y UNIV. DE VERACRUZ	400,473
4111703433	UNIV. DE NUEVO LEON FAJA DE ORO Y UNIV. DE VERACRUZ	447,282
4111703434	PRIV. MEXICO UNIV. DE MEXICO Y CERRADA	200,237
4111703435	UNIV. DE MEXICO BLVD. LOPEZ MATEOS Y FAJA DE ORO	743,736
4111703436	UNIV. DE MEXICO UNIV. DE SAN LUIS P. Y BLVD. L.M.	681,324
4111703437	UNIV. DE SINALOA UNIV. DE NUEVO LEON Y PRIV. MEXICO	41,608
4111703438	UNIV. DE VERACRUZ PRIV. MEXICO Y UNIV. DE QUERETARO	358,866
4111703439	UNIV. DE VERACRUZ UNIV. DE QUERETARO Y UNIV. YUCATAN	52,010
4111703440	DR. EUGENIO G. ESPINOLA Y UNIV. MEXICO	218,440
4111703441	DR. EUGENIO G. HERNANDEZ MOTA Y ESPINDOLA	150,828
4111703442	PROL. IGNACIO CHAVEZ AVE. UNIVERSIDAD Y LUIS MEDINA	312,057
4111703443	AVE. UNIVERSIDAD AVE. VALLES Y 1RO. DE SEPTIEMBRE	267,849
4111703444	DR. HERNANDEZ MOTA 1RO. DE SEPTIEMBRE	200,237
4111703445	FEDERICO VERDIN DR. EUGENIO G Y CERRADA.	148,227
4111703446	M. AZOMOZA DR. EUGENIO G Y CERRADA.	145,627
4111703447	ESPINDOLA 1RO. DE SEPTIEMBRE Y DR. EUGENIO G.	202,837
4111703448	FAJARDO DR. EUGENIO G Y CERRADA.	145,627
4111703449	LUIS MEDINA DR. EUGENIO G Y CERRADA.	119,622
4111703450	AVE. UNIVERSIDAD 1RO. DE SEPTIEMBRE Y NAVOR CARRILLO	72,813
4111703451	1RO. DE SEPTIEMBRE AVE. UNIVERSIDAD Y UNIV. DE MEXICO	426,478
4111703452	NAVOR CARRILLO AVE. UNIVERSIDAD Y JUSTO SIERRA	223,641
4111703453	CALLE 1 1RO. DE SEPTIEMBRE Y BARDA	41,608
4111703454	CALLE 2 1RO. DE SEPTIEMBRE Y CERRADA	46,809
4111703455	CALLE 2 1RO. DE SEPTIEMBRE Y NAVOR CARRILLO	88,416
4111703456	CALLE 4 1RO. DE SEPTIEMBRE Y NAVOR CARRILLO	182,033
4111703457	CALLE 4 1RO. DE SEPTIEMBRE Y CERRADA	46,809
4111703458	PRIVADA GONZALEZ NAVOR CARRILLO Y CERRADA	44,208
4111703459	CARLOS CHAVEZ NABOR CARRILLO Y NATIVIDAD G. LEAL	57,210
4111703460	BLVD. CAÑADA AVE. LAS TORRES Y CALLE D	192,435
4111703461	CALLE D CALLE 7 Y BLVD. CAÑADA	192,435
4111703462	CALLE 7 AVE. LAS TORRES Y CALLE D	140,426
4111703463	AND. G CALLE 7 Y BLVD. CAÑADA	197,636

4111703464	AND. H CALLE 7 Y BLVD. CAÑADA	197,636
4111703465	AND. 4 AND. H Y AVE. LAS TORRES	62,411
4111703466	AND. 3 AND. H Y AVE. LAS TORRES	78,014
4111703467	AND. 1 AND. 3 Y BLVD. CAÑADA	114,421
4111703468	AND. 2 AND. I Y AVE. LAS TORRES	46,809
4111703469	AND. 1 AND. I Y AVE. LAS TORRES	57,210
4111703470	CALLE D BLVD. CAÑADA Y CALLE JAIBA	192,435
4111703471	BLVD. CAÑADA CALLE D Y BLVD. LOMA REAL	218,440
4111703472	AND. HUACHINANGO JAIBA Y BLVD. CAÑADA	197,636
4111703473	AND. TIBURON JAIBA Y BLVD. CAÑADA	208,038
4111703474	AND. PEZ ESPADA JAIBA Y BLVD. CAÑADA	197,636
4111703475	AND. DELFIN JAIBA Y BLVD. CAÑADA	192,435
4111703476	BLVD. LOMA REAL BLVD. CAÑADA Y JAIBA	208,038
4111703477	BLVD. LOMA REAL BLVD. CAÑADA Y JAIBA	208,038
4111703478	BLVD. LOMA REAL BLVD. CAÑADA Y JAIBA	208,038
4111703479	BLVD. CAÑADA BLVD. LOMA REAL Y HUASTECA	270,449
4111703480	HUASTECA BLVD. LOMA REAL Y AND. SABALO	135,225
4111703481	AND. TRUCHA HUASTECA Y BLVD. CAÑADA	36,407
4111703482	AND. SABALO HUASTECA Y BLVD. CAÑADA	62,411
4111703483	AND. ROBALO HUASTECA Y BLVD. CAÑADA	93,617
4111703484	AND. PAMPANO HUASTECA Y BLVD. CAÑADA	104,019
4111703485	HUASTECA AND. SABALO Y BLVD. CAÑADA	119,622
4111703486	AND. MOJARRA AND. LOBINA Y BLVD. LOMA REAL	156,029
4111703487	JAIBA BLVD. LOMA REAL Y LOBINAS	171,631
4111703488	AND. LOBINA HUASTECA Y ARGENTINA	98,818
4111703489	CALLE JAIBA BLVD. LOMA REAL Y AND. LOBINAS	171,631
4111703490	BLVD. LOMA REAL JAIBA Y CAÑADA	83,215
4111703491	CANADA BLVD. LOMA REAL Y ARGENTINAS	192,435
4111703492	AND. CATAN CANADA Y JAIBA	72,813
4111703493	AND. GUAPOTA CANADA Y JAIBA	72,813
4111703494	AND. JUREL CANADA Y JAIBA	78,014
4111703495	CALLE JAIBA CALLE D Y BLVD. LOMA REAL	176,832
4111703496	CALLE D PABLO MONTELLANOS Y CALLE JAIBA	275,650
4111703497	CALLE D PABLO MONTELLANOS Y CALLE JAIBA	176,832
4111703498	RETORNO ANTILLAS BLVD. LOMA REAL Y CERRADA	88,416
4111703499	AND. BALI CALLE D Y BLVD. LOMA REAL	100,898
4111703500	AND. BAHAMAS CALLE D Y BLVD. LOMA REAL	78,014
4111703501	AND. CUBA CALLE D Y BLVD. LOMA REAL	64,492
4111703502	AND. COLOMBIA CALLE D Y BLVD. LOMA REAL	29,645
4111703503	BLVD. LOMA REAL PABLO MONTELLANOS Y CALLE JAIBA	187,234
4111703504	PRIV. CHARRO LIMITE SUR Y BARDA	112,341
4111703505	PABLO MONTELLANO BLVD. LOMA REAL Y LIMITE SUR	306,856
4111703506	CALLE CANAL LIMITE SUR Y BLVD. LOMA REAL	327,660
4111703507	LIMITE SUR POTRANCA Y LOMA BONITA	265,248
4111703508	LOMA CHIQUITA LOMA BONITA Y CALLE CANAL	57,210
4111703509	LOMA TAMPICO LOMA BONITA Y CALLE CANAL	83,215
4111703510	LOMA BONITA LIMITE SUR Y BLVD. LOMA REAL	291,253
4111703511	BLVD. LOMA REAL PABLO MONTELLANO Y LOMA ALTA	75,934
4111703512	AND. A LOMA BONITA Y LOMA ESCONDIDA	114,421
4111703513	AND. B LOMA BONITA Y LOMA ESCONDIDA	104,019
4111703514	AND. C LOMA BONITA Y LOMA ESCONDIDA	98,818
4111703515	AND. D LOMA BONITA Y LOMA ESCONDIDA	93,617
4111703516	LIMITE SUR LOMA BONITA Y AND M	442,081
4111703517	LOMA ESCONDIDA BLVD. LOMA REAL Y LOMA CHAIREL	400,473
4111703518	LOMA DEL ARENAL LIMITE SUR Y LOMA ESCONDIDA	83,215
4111703519	AND. J. PRIV. BLVD. LOMA REAL Y CDA. AND. H	59,291
4111703520	AND.H. CDA. AND. H Y LOMA ESCONDIDA	57,210
4111703521	LOMA CHAIREL LIMITE SUR Y BLVD. LOMA REAL	226,241
4111703522	LOMA DESIERTA LOMA ESCONDIDA Y LOMA CHAIREL	239,244
4111703523	AND. K LOMA DESIERTA Y LOMA ESCONDIDA	52,010
4111703524	LOMA ESCONDIDA LOMA CHAIREL Y LOMA REAL	296,454
4111703525	LOMA ESCONDIDA LOMA ALTA Y LIMITE SUR	72,813
4111703526	AND. M LOMA DESIERTA Y LIMITE SUR	48,889
4111703527	LIMITE SUR AND. M Y BLVD. LOMA REAL	260,048

4111703528	BLVD. LOMA REAL LIMITE SUR Y LOMA ALTA	98,818
4111703529	LOMA ESCONDIDA LIMITES SUR Y AVE. LAS TORRES	291,253
4111703530	AVE. LAS TORRES LOMA ESCONDIDA Y BLVD. LOMA REAL	171,631
4111703531	AVE. LAS TORRES LOMA ESCONDIDA Y BLVD. LOMA REAL	156,029
4111703532	LOMA AZUL LOMA ESCONDIDA Y LOMA BONITA	52,010
4111703533	LOMA BONITA BLVD. LOMA REAL Y AVE LAS TORRES	153,428
4111703534	AND. LOMA ALTA BLVD. LOMA REAL Y AVE LAS TORRES	78,014
4111703535	AVE. TOLTECA BLVD. LOMA REAL Y AVE SUR	62,411
4111703536	AVE. TOLTECA AVE. SUR Y AVE. NORTE	306,856
4111703537	AVE. SUR AVE. TOLTECA Y ZAPOTECA	296,454
4111703538	ZAPOTECA PISCIS Y AVE SUR	234,043
4111703539	ZAPOTECA PISCIS Y CENTRAL	130,024
4111703540	ZAPOTECA PISCIS Y CENTRAL	130,024
4111703541	HUASTECA AVE. SUR Y AVE. NORTE	348,464
4111703542	CENTRAL REBECA Y TOLTECA	286,052
4111703543	CENTRAL (MARIO ROCHA) REBECA Y 12 DE ABRIL	270,449
4111703544	TAURO AVE. TOLTECA Y ZAPOTECA	332,861
4111703545	ARIES AVE. SUR Y TAURO	130,024
4111703546	LEO AVE. SUR Y TAURO	135,225
4111703547	PRIV. LOMA ESCONDIDA LOMA ESCONDIDA Y AND. J	140,426
4111703548	TERRANOVA BLVD. CAÑADA Y SUDAFRICA	52,010
4111703549	TURQUIA CAL. SAN PEDRO Y BLVD. JAPON	187,234
4111703550	TUNEZ BLVD. JAPON Y CAL. SAN PEDRO	171,631
4111703551	MEXICO BLVD. CAÑADA Y TUNEZ	111,820
4111703552	AND. TIBET BLVD. CAÑADA Y TURQUIA	62,411
4111703553	AND. TOGO BLVD. CAÑADA Y TURQUIA	46,809
4111703554	BLVD. CAÑADA BLVD. JAPON Y CAL. SAN PEDRO	202,837
4111703555	BLVD. CAÑADA BLVD. JAPON Y RETORNO ANTILLAS	426,478
4111703556	NICARAGUA BLVD. CAÑADA Y NUEVA ZELANDA	83,215
4111703557	NORUEGA BLVD. CAÑADA Y NUEVA ZELANDA	78,014
4111703558	NIGERIA BLVD. CAÑADA Y BARDA	57,210
4111703559	NEPAL BLVD. CAÑADA Y BARDA	62,411
4111703560	ANKARA BLVD. CAÑADA Y BARDA	52,010
4111703561	AND. ARABIA ANKARA Y RETORNO ANTILLAS	109,220
4111703562	ARUBA ANKARA Y RETORNO ANTILLAS	109,220
4111703563	RETORNO ANTILLAS BLVD. CAÑADA Y BARDA (COL DEL SOL)	132,624
4111703564	RETORNO ANTILLAS BLVD. CAÑADA Y BARDA (COL DEL SOL)	119,622
4111703565	BLVD. CAÑADA ALEMANIA Y RETORNO ANTILLAS	140,426
4111703566	BLVD. CAÑADA ARGENTINA Y ALASKA	135,225
4111703567	ALEMANIA BLVD. CAÑADA Y ARGENTINA	189,835
4111703568	ASIA AUSTRALIA Y ARGENTINA	57,210
4111703569	ALASKA AUSTRALIA Y ARGENTINA	52,010
4111703570	ARTICO AUSTRALIA Y ARGENTINA	96,218
4111703571	AUSTRALIA ALEMANIA Y BLVD. CAÑADA	189,835
4111703572	ASIA AUSTRALIA Y BLVD. CAÑADA	91,017
4111703573	ALASKA AUSTRALIA Y BLVD. CAÑADA	46,809
4111703574	MISSION PLAT. CONTINENTAL Y P. DEL LLANO	171,631
4111703575	MARQUEZ DE GPE. PROL. AVE. HGO Y CAÑADA	1,008,984
4111703576	CALLE E 1RA. Y 4TA.	228,842
4111703577	CALLE D 1RA. Y 4TA.	234,043
4111703578	LOMA REAL 1RA. Y 4TA.	234,043
4111703579	LOMA REAL PROL. AVE. HGO Y CAÑADA	707,329
4111703580	LOMA REAL 4TA. Y CAÑADA	239,244
4111703581	LOMA REAL 1RA. Y 4TA.	223,641
4111703582	LOMA REAL 4TA. Y CAÑADA	254,847
4111703583	PRIV. ABETOS CAÑADA Y 4TA.	104,019
4111703584	PRIV. BOSQUES 4TA. Y CAÑADA	119,622
4111703585	CALLE C 4TA. Y CAÑADA	228,842
4111703586	CALLE B 4TA. Y CAÑADA	239,244
4111703587	CALLE A 4TA. Y CAÑADA	244,445
4111703588	MANZANO CTO. TRES PICOS	291,253
4111703589	DURAZNO CTO. TRES PICOS	306,856
4111703590	NARANJO CTO. TRES PICOS	280,851
4111703591	PROL. AVE. HGO. MARQUEZ GPE. Y LOMA REAL	546,100

4111703592	PRIV. 7 LEGUAS PROL. AVE. HGO Y 1RA.	280,851
4111703593	1RA. MARQUEZ GPE. Y CALLE E	98,818
4111703594	1RA. CALLE E Y LOMA REAL	439,480
4111703595	1RA. LOMA REAL Y PROP. PRIVADA	150,828
4111703596	2DA. E Y LOMA REAL	457,684
4111703597	2DA. LOMA REAL Y PROP. PRIVADA	322,459
4111703598	CTO. 3 PICOS LOMA REAL Y CALLE A	150,828
4111703599	3RA. E Y LOMA REAL	439,480
4111703600	CTO. 3 PICOS CALLE A Y BLVD. LOMA REAL	83,215
4111703601	4TA. MARQUEZ GPE. Y BLVD. LOMA REAL	488,889
4111703602	CAÑADA MARQUEZ GPE. Y BLVD. LOMA REAL	410,875
4111703603	CAÑADA LOMA REAL Y ALEMANIA	156,029
4111703604	PRIV. BOSQUES BLVD. LOMA REAL Y PRIV. ABETOS	135,225
4111703605	AVE. AYUNTAMIENTO FRANCITA Y DURANGO	421,277
4111703606	PROL. FRANCITA AVE. UNIVERSIDAD Y BUSTAMANTE	754,138
4111703607	ESTADIO PROL. FRANCITA Y PRIV. ROSAS	218,440
4111703608	PRIV. ROSAS AYUNTAMIENTO Y ESTADIO	249,646
4111703609	PRIV. ZENON HERNANDEZ AYUNTAMIENTO Y CERRADA	114,421
4111703610	PRIV. SALVADOR MARTINEZ AYUNTAMIENTO Y CERRADA	114,421
4111703611	AVE. AYUNTAMIENTO DURANGO Y PRIV. SALVADOR MTZ	57,210
4111703612	AMAZONAS PROL. FRANCITA Y PRIV. SIN NOMBRE	176,832
4111703613	PROL. CHOAPAS AVE. UNIV Y DIAGONAL NTE. SUR	145,627
4111703614	PRIV. SIN NOMBRE ESTADIO Y DIAGONAL NTE. SUR	72,813
4111703615	PROL. AGUADULCE AVE. UNIVERSIDAD Y BUSTAMANTE	691,726
4111703616	R. BUSTAMANTE PROL. AGUA DULCE Y PROL. FRANCITA	176,832
4111703617	PRIV. DOS BOCAS AVE. UNIVERSIDAD Y CERRADA	78,014
4111703618	PRIV. OJO DE AGUA AVE. UNIVERSIDAD Y CERRADA	88,416
4111703619	AGUADULCE PROL. AVE. HIDALGO Y NARANJOS	582,506
4111703620	AGUADULCE PROL. AVE. HIDALGO Y NARANJOS	582,506
4111703621	PRIV. MAZATLAN AGUA DULCE	150,828
4111703622	PRIV. VALLARTA AGUA DULCE	124,823
4111703623	PRIV. COZUMEL AGUA DULCE	124,823
4111703624	PROL. AVE. HIDALGO AGUA DULCE Y FRANCITA	228,842
4111703625	PROL. AVE. HIDALGO AGUA DULCE Y FRANCITA	228,842
4111703626	TAMPICO FRANCITA Y AGUA DULCE	228,842
4111703627	NANCHITAL TAMPICO Y NARANJOS	270,449
4111703628	CTO. CANCUN TAMPICO	410,875
4111703629	FRANCITA NARANJOS Y TAMPICO	267,849
4111703630	MAR MEDITERRANEO AGUADULCE Y PABLO GUZMAN	306,856
4111703631	PABLO MARIA GUZMAN NARANJOS Y PROL. TAMPICO	306,856
4111703632	POTRERO DEL LLANO NARANJOS Y PROL. TAMPICO	317,258
4111703633	JUAN CASIANO NARANJOS Y PROL. TAMPICO	317,258
4111703634	AGUADULCE NARANJOS Y PROL. TAMPICO	260,048
4111703635	PROL. AVE. HIDALGO AGUADULCE Y REGIONMONTANA	275,650
4111703636	PROL. AVE. HIDALGO AGUADULCE Y LOMA BLANCA	335,461
4111703637	DIAG. PALMAS PROL. AVE. HIDALGO Y AGUADULCE	322,459
4111703638	PROL. TAMPICO PABLO GUZMAN Y AGUA DULCE	301,655
4111703639	PROL. AVE. HIDALGO DIAG. PALMAS Y REGIONMONTANA	364,067
4111703640	REGIONMONTANA PROL. AVE. HIDALGO Y LOMA DE ORO	650,119
4111703641	PROL. AVE. HIDALGO LOMA BLANCA Y LOMA PLATA	514,894
4111703642	PROL. AVE. HIDALGO FELIX DE JESUS Y LOMA ROSA	130,024
4111703643	LOMA BLANCA PROL. AVE. HIDALGO Y LOMA DE ORO	639,717
4111703644	LOMA DE ORO LOMA BLANCA Y P. LOMAS ROSALES	405,674
4111703645	P. LOMAS ROSALES PROL. AVE. HIDALGO Y LOMA BONITA	179,433
4111703646	P. LOMAS ROSALES LOMA BONITA Y UNIV. DE JULIO	1,107,802
4111703647	FELIX DE JESUS LOMA BONITA Y LOMA ALTA	96,218
4111703648	FELIX DE JESUS LOMA ALTA Y LOMA AZUL	171,631
4111703649	FELIX DE JESUS LOMA AZUL Y FAJA DE ORO	114,421
4111703650	VIRGO ZAPOTECA Y HUASTECA	148,227
4111703651	PISCIS ZAPOTECA Y HUASTECA	156,029
4111703652	SAGITARIO ZAPOTECA Y HUASTECA	171,631
4111703653	REBECA CENTRAL Y AVE. NORTE	163,830
4111703654	METAMERA II REBECA Y HUASTECA	119,622
4111703655	BELKY CANCER Y REBECA	57,210

4111703656	CANCER AVE. CENTRAL Y AVE. NORTE	150,828
4111703657	HUASTECA AVE. NORTE Y METAMERA II	85,816
4111703658	CAPRICORNIO AVE. CENTRAL Y AVE. NORTE	135,225
4111703659	GEMINIS AVE. CENTRAL Y AVE. NORTE	124,823
4111703660	CALLE ESTE AVE. NORTE Y MARIO ROCHA	166,430
4111703661	CENTENARIO AVE. NORTE Y MARIO ROCHA	192,435
4111703662	CARRILLO PUERTO CALLE ESTE Y 12 DE ABRIL	247,045
4111703663	S. MORENO 12 DE ABRIL Y CALLE ESTE	231,442
4111703664	LIBRA MARIO ROCHA Y PISCIS	140,426
4111703665	ESCORPION MARIO ROCHA Y PISCIS	148,227
4111703666	ACUARIO MARIO ROCHA Y PISCIS	156,029
4111703667	CAMINO VIEJO MARIO ROCHA Y PISCIS	166,430
4111703668	AVE. NORTE AVE. TOLTECA Y REBECA	252,246
4111703669	12 DE ABRIL CALLE D Y CALLE A	325,059
4111703670	AVE. LAS TORRES CALLE A Y F	325,059
4111703671	CALLE A AVE. LAS TORRES Y AND. N. UNIDAS	104,019
4111703672	AVE. LAS TORRES CALLE A Y F	358,866
4111703673	CALLE B AND N. UNIDAS Y AVE. LAS TORRES	109,220
4111703674	CALLE C AND N. UNIDAS Y AVE. LAS TORRES	114,421
4111703675	CALLE D AND N. UNIDAS Y AVE. LAS TORRES	135,225
4111703676	CALLE E AND N. UNIDAS Y AVE. LAS TORRES	124,823
4111703677	PRIV. CALLE F LIBRAMIENTO PTE. Y AVE. LAS TORRES	145,627
4111703678	CALLE B AVE. LAS TORRES Y 12 DE ABRIL	98,818
4111703679	CALLE C AVE. LAS TORRES Y 12 DE ABRIL	96,218
4111703680	CALLE D AVE. LAS TORRES Y 12 DE ABRIL	91,017
4111703681	CALLE E AVE. LAS TORRES Y 12 DE ABRIL	91,017
4111703682	AND. NACIONES UNIDAS CERRADA Y CALLE D	221,040
4111703683	AVE. LAS TORRES CALLE F Y FRENESI	234,043
4111703684	AVE. LAS TORRES CALLE F Y FRENESI	104,019
4111703685	AVE. LAS TORRES CALLE F Y FRENESI	200,237
4111703686	TERNURA DILEMA Y OLVIDO	104,019
4111703687	SUSPIRO TERNURA Y BARDAS	31,206
4111703688	CARIÑO TERNURA Y BARDAS	31,206
4111703689	FRAGANCIA DILEMA Y OLVIDO	130,024
4111703690	DELIRIO DILEMA Y OLVIDO	114,421
4111703691	FRENESI OLVIDO Y 12 DE ABRIL	249,646
4111703692	PRIV. TEMOR FRENESI Y BARDAS FRACC. VISTAHERMOSA	20,804
4111703693	PASION FRENESI Y BARDAS FRACC. VISTAHERMOSA	23,404
4111703694	AND. NACIONES UNIDAS CALLE D Y CALLE E	52,010
4111703695	TOPOGRAFOS AVE. CENTRAL Y TORRES MIRANDA	83,215
4111703696	AVE. MEDICOS CENTRAL Y AVE. DE LOS INGENIEROS	455,083
4111703697	AVE. MEDICOS AVE. DE LOS INGENIEROS Y ADMONS.	358,866
4111703698	TORRES MIRANDA PERIODISTAS Y AVE. ESCRITORES	247,045
4111703699	TORRES MIRANDA ADMINISTRADORES Y ARQUITECTOS	98,818
4111703700	TORRES MIRANDA BLVD. LOMA REAL Y ADMINISTRADORES	923,169
4111703701	AVE. AGRONOMOS TORRES MIRANDA Y ESCULTORES	143,026
4111703702	AVE. ARQUITECTOS TORRES MIRANDA Y ESCULTORES	137,825
4111703703	AVE. CONTADORES TORRES MIRANDA Y ESCULTORES	150,828
4111703704	AVE. EDUCADORES TORRES MIRANDA Y ESCULTORES	161,229
4111703705	AVE. INGENIEROS TORRES MIRANDA Y ESCULTORES	176,832
4111703706	AVE. QUIMICOS TORRES MIRANDA Y ESCULTORES	187,234
4111703707	TRABAJO SOCIAL TORRES MIRANDA Y ESCULTORES	119,622
4111703708	AVE. ESCRITORES TORRES MIRANDA Y ESCULTORES	119,622
4111703709	AVE. FILOSOFOS TORRES MIRANDA Y ESCULTORES	70,213
4111703710	AVE. PSICOLOGOS TORRES MIRANDA Y ESCULTORES	49,409
4111703711	ESCULTORES AVE. PSICOLOGOS Y TORRES MIRANDA	124,823
4111703712	ESCULTORES AVE. PSICOLOGOS Y AVE. ESCRITORES	145,627
4111703713	ESCULTORES AVE. ESCRITORES Y TRABAJO SOCIAL	78,014
4111703714	ESCULTORES TRABAJO SOCIAL Y AVE. QUIMICOS	46,809
4111703715	ESCULTORES AVE. QUIMICOS Y AVE. INGENIEROS	57,210
4111703716	ESCULTORES AVE. INGENIEROS Y AVE. EDUCADORES	52,010
4111703717	ESCULTORES AVE. EDUCADORES Y AVE. CONTADORES	57,210
4111703718	ESCULTORES AVE. CONTADORES Y AVE. ARQUITECTOS	49,409
4111703719	ESCULTORES AVE. ARQUITECTOS Y AVE. AGRONOMOS	57,210

4111703720	ESCULTORES AVE. AGRONOMOS Y ADMINISTRADORES	57,210
4111703721	LAZARO CARDENAS 5TA. Y JUAN DE LA BARRERA	592,908
4111703722	JUAN DE LA BARRERA NICOLAS BRAVO Y LAZARO CARDENAS	234,043
4111703723	NICOLAS BRAVO JUAN DE LA BARRERA Y AGUSTIN M.	67,612
4111703724	18 DE MARZO JUAN DE LA BARRERA Y AGUSTIN M.	67,612
4111703725	AGUSTIN MELGAR NICOLAS BRAVO Y LAZARO CARDENAS	226,241
4111703726	JUAN ESCUTIA LAZARO CARDENAZ Y AVE. CHAPULTEPEC	244,445
4111703727	VICENTE SUAREZ LAZARO CARDENAZ Y AVE. CHAPULTEPEC	231,442
4111703728	FERNANDO MONTES DE OCA LAZARO CARDENAZ Y AVE. CHAPULTEPEC	192,435
4111703729	FRANCISCO MARQUEZ LAZARO CARDENAZ Y AVE. CHAPULTEPEC	171,631
4111703730	AVE. CHAPULTEPEC FRANCISCO MARQUEZ Y AGUSTIN M.	275,650
4111703731	AGUSTIN MELGAR AVE CHAPULTEPEC Y NICOLAS BRAVO	106,619
4111703732	PEDRO NAVA ALMENDRO Y LAZARO CARDENAZ	78,014
4111703733	ALMENDRO PEDRO NAVA Y FRANCISCO MARQUEZ	67,612
4111703734	LAZARO CARDENAZ AZUCENA Y JUAN ESCUTIA	364,067
4111703735	GARDENIA SAN PEDRO Y LAZARO CARDENAS	291,253
4111703736	AMAPOLA HORTENCIA Y LAZARO CARDENAS	124,823
4111703737	GLADIOLA AZUCENA Y AMAPOLA	319,858
4111703738	GLADIOLA AMAPOLA Y BARDA	78,014
4111703739	HORTENCIA NARDO Y GARDENIA	184,634
4111703740	PERFIDIA FRENESI Y BARDA	260,048
4111703741	DILEMA FRAGANCIA Y FRENESI	80,615
4111703742	PRIV. DILEMA FRENESI Y BARDA	31,206
4111703743	PRIV. SORTILEJO TERNURA Y BARDA	33,806
4111703744	ANHELO 12 DE ABRIL Y ENSUEÑO	187,234
4111703745	TENTACION 12 DE ABRIL Y ENSUEÑO	208,038
4111703746	MURMULLO ENSUEÑO Y 12 DE ABRIL	202,837
4111703747	PRIV. CAPRICHOS FRENESI Y CAMPO	39,007
4111703748	PRIV. RECUERDO FRENESI Y CAMPO	44,208
4111703749	CDA. RECUERDO FRENESI Y CALLEJON	67,612
4111703750	CDA. CAPRICHOS FRENESI Y CALLEJON	70,213
4111703751	ENSUEÑO EDUCADORES Y TRABAJO SOCIAL	163,830
4111703752	EMBRUJO EDUCADORES Y TRABAJO SOCIAL	163,830
4111703753	CALLE DEL BESO ENSUEÑO Y AVE. GPO. UNIFICADOR	130,024
4111703754	ROMANCE ENSUEÑO Y AVE. GPO. UNIFICADOR	111,820
4111703755	ILUSION ENSUEÑO Y AVE. GPO. UNIFICADOR	130,024
4111703756	AVE. NORTE REBECA Y 12 DE ABRIL	161,229
4111703757	LOS MANGOS LAGUNA Y 12 DE ABRIL	182,033
4111703758	ENRAMADA 12 DE ABRIL Y LAGUNA	176,832
4111703759	LAGUNA TRABAJO SOCIAL Y AVE. NORTE	130,024
4111703760	TRABAJO SOCIAL LAGUNA Y AVE. MEDICOS	343,263
4111703761	EDUCADORES GRUPO UNIFICADOR Y 14 DE FEBRERO	119,622
4111703762	14 DE FEBRERO EDUCADORES Y SECRETARIAS	262,648
4111703763	ENFERMERAS TRABAJO SOCIAL Y EDUCADORES	161,229
4111703764	AVE. 12 DE SEPTIEMBRE TRABAJO SOCIAL Y EDUCADORES	130,024
4111703765	GRUPO UNIFICADOR EDUCADORES Y ARQUITECTOS	127,423
4111703766	ARQUITECTOS 14 DE FEBRERO Y AVE. MEDICOS	218,440
4111703767	CONTADORES 14 DE FEBRERO Y AVE. MEDICOS	231,442
4111703768	QUIMICOS 12 DE SEPTIEMBRE Y AVE. MEDICOS	46,809
4111703769	AGRONOMOS 14 DE FEBRERO Y AVE. MEDICOS	213,239
4111703770	SECRETARIAS 14 DE FEBRERO Y AVE. MEDICOS	208,038
4111703771	ADMINISTRADORES AVE. MEDICOS Y TORRES MIRANDA	262,648
4111703772	AVE. AGRONOMOS AVE. MEDICOS Y TORRES MIRANDA	265,248
4111703773	AVE. ARQUITECTOS AVE. MEDICOS Y TORRES MIRANDA	267,849
4111703774	AVE. EDUCADORES AVE. MEDICOS Y TORRES MIRANDA	288,653
4111703775	AVE. DE LOS INGENIEROS AVE. MEDICOS Y TORRES MIRANDA	278,251
4111703776	AVE. DE LOS QUIMICOS AVE. MEDICOS Y TORRES MIRANDA	273,050
4111703777	TRABAJO SOCIAL AVE. MEDICOS Y PINTORES	98,818
4111703778	AVE. DE LOS ESCRITORES AVE. MEDICOS Y TORRES MIRANDA	249,646
4111703779	AVE. PINTORES ADMINISTRADORES Y AVE ESCRITORES	546,100
4111703780	AVE. DE LOS FOLOSOFOS AVE. MEDICOS Y TORRES MIRANDA	208,038
4111703781	AVE. DE LOS PSICOLOGOS AVE. MEDICOS Y TORRES MIRANDA	223,641
4111703782	AVE. DE LOS TEOLOGOS AVE. MEDICOS Y TORRES MIRANDA	182,033
4111703783	AVE. PERIODISTAS AVE. MEDICOS Y TORRES MIRANDA	169,031

4111703784	CONTADORES AVE. MEDICOS Y PINTORES	143,026
4111703785	PRIV. HORTENCIA HORTENCIA Y BARDA	93,617
4111703786	JAZMIN GARDENIA Y AZUCENA	163,830
4111703787	TULIPANES AZUCENA Y GARDENIA	150,828
4111703788	CLAVEL NARDO Y GARDENIA	187,234
4111703789	MARGARITA NARDO Y GARDENIA	189,835
4111703790	ROSA NARDO Y GARDENIA	187,234
4111703791	NARDO SAN PEDRO Y HORTENCIA	234,043
4111703792	AZUCENA SAN PEDRO Y LAZARO CARDENAZ	247,045
4111703793	AVE. HIDALGO MONTE ATHOS Y LAG. CHAMPAYAN	538,298
4111703794	LAG. DE LA PUERTA LAG. TAMIAHUA Y AVE. HIDALGO	192,435
4111703795	LAG. MADRE LAG. PUERTA Y LAG CHAIREL	231,442
4111703796	LAG. TAMIAHUA LAG. PUERTA Y LAG PATOS	322,459
4111703797	LAG. DE LOS TRONCOS LAG. CHAIREL Y LAG TAMIAHUA	119,622
4111703798	LAG. SAN ISIDRO LAG. CHAIREL Y LAG TAMIAHUA	78,014
4111703799	LAG. DE LOS PATOS LAG. CHAIREL Y LAG TAMIAHUA	31,206
4111703800	LAG. DEL CHAIREL AVE. HIDALGO Y LAG. TRONCONES	140,426
4111703801	LAG. DE TRONCONES LAG. CHAIREL Y LAG. CHAMPAYAN	130,024
4111703802	LAG. DE CHAMPAYAN LAG. TRONCONES Y LAG. PATOS	124,823
4111703803	LAG. DE SAN ISIDRO LAG. CHAIREL Y LAG. CHAMPAYAN	98,818
4111703804	LAG. DE LOS PATOS LAG. CHAIREL Y LAG. CHAMPAYAN	72,813
4111703805	AVE. HIDALGO LAG. CHAMPAYAN Y ESMERALDA	405,674
4111703806	ESMERALDA AVE. HIDALGO Y PRIV. ONIX	1,100,001
4111703807	ESMERALDA PRIV. ONIX Y AVE. HIDALGO	317,258
4111703808	TOPACIO AVE. HIDALGO Y ESMERALDA	439,480
4111703809	DIAMANTE AVE. HIDALGO Y ESMERALDA	384,870
4111703810	CORAL AVE. HIDALGO Y ESMERALDA	361,466
4111703811	PERLA DIAMANTE Y CORAL	98,818
4111703812	RUBI AVE. HIDALGO Y OPALO	244,445
4111703813	TURQUESA ESMERALDA Y CORAL	314,657
4111703814	AVE. HIDALGO ESMERALDA Y MARQUEZ DE GPE.	738,535
4111703815	PRIV. OTATES AVE. HIDALGO Y LAGUNA	192,435
4111703816	PRIV. HIDALGO AVE. HIDALGO Y LAGUNA	275,650
4111703817	PRIV. HIDALGO AVE. HIDALGO Y MARQUEZ GPE.	156,029
4111703818	MARQUEZ DE GPE. AVE. HIDALGO	104,019
4111703819	MARQUEZ DE GPE. HERRADURA Y MONTEMAYOR	462,885
4111703820	HERRADURA MARQUEZ GPE. Y AVE. HERRADURA	132,624
4111703821	AVE. DE LOS CHARROS MARQUEZ GPE. Y PRIV. CHARRO A.	228,842
4111703822	POTRANCA MARQUEZ GPE. Y AVE. HERRADURA	104,019
4111703823	PRIV. CHARRO APARICIO AVE. HERRADURA Y BARDA	260,048
4111703824	AVE. DE LA HERRADURA MONTEMAYOR Y HERRADURA	483,688
4111703825	AVE. DE LA HERRADURA MONTEMAYOR Y C.V. TANCOL	85,816
4111703826	CHARRO APARICIO MONTEMAYOR Y C.V. TANCOL	187,234
4111703827	BECERRIL MONTEMAYOR Y ESTRIBO	111,820
4111703828	BRILLANTE C.A. TANCOL Y LIB. PONIENTE	217,400
4111703829	OPALO C.A. TANCOL Y LIB. PONIENTE	206,998
4111703830	RUBI C.A. TANCOL Y LIB. PONIENTE	206,998
4111703831	ZAFIRO C.A. TANCOL Y LIB. PONIENTE	206,998
4111703832	ESMERALDA C.A. TANCOL Y LIB. PONIENTE	206,998
4111703833	LIBRAMIENTO PONIENTE ZAFIRO Y LIMITE NORTE	57,210
4111703834	LIBRAMIENTO PONIENTE LIMITE NORTE Y BARDA CABALLERIZAS	20,804
4111703835	AVE. LAS TORRES LIMITE NORTE Y BRILLANTE	241,324
4111703836	VENEZUELA JAPON Y ESCULTORES	36,407
4111703837	HONDURAS JAPON Y BLVD. BRASIL	31,206
4111703838	UCRANIA JAPON Y ESCULTORES	33,806
4111703839	UGANDA JAPON Y ESCULTORES	31,206
4111703840	URUGUAY JAPON Y ESCULTORES	31,206
4111703841	SUECIA JAPON Y ESCULTORES	31,206
4111703842	SUIZA JAPON Y ESCULTORES	31,206
4111703843	HOLANDA JAPON Y BRASIL	44,208
4111703844	HAITI JAPON Y BRASIL	46,809
4111703845	BELICE BLVD. LOMA REAL Y HONDURAS	124,823
4111703846	AND. INDONESIA BLVD. JAPON Y MEXICO	106,099
4111703847	MEXICO BLVD. CAÑADA Y BLVD. BRASIL	275,650

4111703848	BLVD. CAÑADA MEXICO Y ARGENTINA	473,286
4111703849	MAGNOLIA MEXICO Y SAN MARINO	314,137
4111703850	AND. MONACO MEXICO Y RUMANIA	45,768
4111703851	RUMANIA BLVD. BRASIL Y AND. MONACO	83,215
4111703852	RUSIA BLVD. BRASIL Y MONACO	85,296
4111703853	SIRIA MONGOLIA Y MONACO	82,175
4111703854	SAN MARINO SURINAM Y MONACO	85,296
4111703855	SURINAM SAN MARINO Y SIRIA	74,894
4111703856	SAN PEDRO MONACO Y MARRUECOS	135,225
4111703857	PUERTO RICO MONACO Y MARRUECOS	240,284
4111703858	PANAMA MONACO Y MARRUECOS	237,163
4111703859	AND. MALTA MONACO Y MARRUECOS	133,144
4111703860	MOZAMBIQUE AND. MALTA Y MEXICO	39,527
4111703861	AND. PERU SAN PEDRO Y AND. MALTA	176,832
4111703862	AND. POLONIA SAN PEDRO Y AND. MALTA	176,832
4111703863	MONACO MEXICO Y SAN PEDRO	208,038
4111703864	MARRUECOS MEXICO Y SAN PEDRO	221,560
4111703865	SAN PEDRO CANADA Y MARRUECOS	163,310
4111703866	AND. PARAGUAY MARRUECOS Y BLVD. CAÑADA	156,029
4111703867	MAURITANIA MARRUECOS Y BLVD. CAÑADA	149,787
4111703868	PORTUGAL MAURITANIA Y SAN PEDRO	64,492
4111703869	MALASIA MAURITANIA Y MEXICO	157,069
4111703870	MADAGASCAR MAURITANIA Y MEXICO	160,189
4111703871	BLVD. CAÑADA SAN PEDRO Y MEXICO	164,870
4111703872	PRIV. RIO PLATA 14 DE FEBRERO Y BARDA	85,296
4111703873	RIO AMAZONAS RIO TIGRIS Y RIO PANUCO	34,326
4111703874	RIO MISSISIPI RIO PANUCO Y BARDA	82,695
4111703875	RIO BALSAS RIO GUAYALEJO Y RIO MISSISIPI	37,447
4111703876	EMILIANO ZAPATA FRESNO Y NOGAL	187,234
4111703877	EMILIANO ZAPATA FRESNO Y SAUCE	127,527
4111703878	NOGAL ALMENDRO Y SAUCE	290,733
4111703879	ENCINO ALMENDRO Y SAUCE	291,253
4111703880	CEDRO ALMENDRO Y SAUCE	286,052
4111703881	CALLE 5TA. SAUCE Y FRESNO	93,617
4111703882	SAUCE OLMO Y CALLE 5TA.	91,849
4111703883	PALMA EMILIANO ZAPATA Y 5TA.	371,868
4111703884	OLMO FRESNO Y SAUCE	133,144
4111703885	FRESNO EMILIANO ZAPATA Y OLMO	354,705
4111703886	PINO EMILIANO ZAPATA Y ALMENDRO	249,646
4111703887	ALMENDRO PINO Y FRESNO	109,220
4111703888	FRESNO OLMO Y CALLE 5TA.	27,045
4111703889	ARGENTINA CANADA Y BLVD. CAÑADA	358,866
4111703890	ARGENTINA BLVD. CAÑADA Y ALEMANIA	218,440
4111703891	CAÑADA ARGENTINA Y MEXICO	473,286
4111703892	AND. DOMINICANA ARGENTINA Y CANADA	114,421
4111703893	AND. ESCOSIA ARGENTINA Y CANADA	140,426
4111703894	AND. ESTADOS UNIDOS ARGENTINA Y CANADA	145,627
4111703895	AND. ESPAÑA ARGENTINA Y CANADA	76,974
4111703896	AND. ECUADOR AND. ESTADOS UNIDOS Y AND. ESPAÑA	95,697
4111703897	AND. EL SALVADOR AND. ESTADOS UNIDOS Y AND. ESPAÑA	115,461
4111703898	AND. ETIOPIA AND. ESTADOS UNIDOS Y AND. ESPAÑA	118,582
4111703899	AND. FRANCIA AND. ESPAÑA Y BLVD. CAÑADA	86,336
4111703900	AND. FINLANDIA AND. ESPAÑA Y BLVD. CAÑADA	76,974
4111703901	AND. FILIPINAS AND. ESPAÑA Y BLVD. CAÑADA	104,019
4111703902	AND. GUATEMALA AND. GABON Y BLVD. CAÑADA	156,029
4111703903	AND. GROELANDIA AND. GABON Y BLVD. CAÑADA	147,707
4111703904	AND. GINEA AND. GABON Y BLVD. CAÑADA	153,948
4111703905	AND. IRLANDA AND. GABON Y BLVD. CAÑADA	145,627
4111703906	AND. GABON GRECIA Y BLVD. JAPON	213,239
4111703907	ARGENTINA LOBINA Y ALEMANIA	93,617
4111703908	BLVD. JAPON BLVD. BRASIL Y BLVD. CAÑADA	361,986
4111703909	BLVD. JAPON BLVD. BRASIL Y BLVD. CAÑADA	354,705
4111703910	AND. LIBERIA BLVD. JAPON Y MEXICO	98,818
4111703911	AND. LAOS BLVD. JAPON Y MEXICO	109,220

4111703912	AND. LIBIA BLVD. JAPON Y MEXICO	109,220
4111703913	AND. LIBANO BLVD. JAPON Y MEXICO	104,019
4111703914	AND. INDIA BLVD. JAPON Y MEXICO	99,858
4111703915	CUMBRES DEL PIRINEO C. SIERRA NEVADA Y BARDA	31,206
4111703916	CUMBRES DEL PIRINEO C. SIERRA NEVADA Y BARDA	41,608
4111703917	CUMBRES DEL AJUSCO C. DE LOS APENINOS Y CARPATOS	40,567
4111703918	CUMBRES DEL AJUSCO C. DE LOS APENINOS Y BARDA	15,603
4111703919	CUMBRES DE LOS CARPATOS C. DEL AJUSCO Y C. DE MALTRATA	71,565
4111703920	CUMBRES DE LOS APENINOS C. DEL AJUSCO Y C. DE MALTRATA	71,565
4111703921	CUMBRES DE LOS ANDES C. DE LOS CARPATOS Y BARDA	52,010
4111703922	CUMBRES DE MALTRATA C. DE LOS CARPATOS Y BARDA	57,210
4111703923	CUMBRES DE MALTRATA C. DE LOS CARPATOS Y C. APENINOS	39,111
4111703924	CUMBRES DE MALTRATA C. DE LOS APENINOS Y BARDA	20,804
4111703925	CEMENTERIO RIO BRAVO Y C. DE MALTRADA	72,813
4111703926	SAN PEDRO AVE. HIDALGO Y AZUCENA	86,336
4111703927	BELISARIO DOMINGUEZ SAN PEDRO Y 5TA. AVE	182,033
4111703928	5TA. AVENIDA BELISARIO DOMINGUEZ Y SAUCE	306,856
4111703929	BELISARIO DOMINGUEZ 5TA. AVE. Y EMILIANO ZAPATA	517,495
4111703930	JOSE MA. MORELOS Y PAVON SAN PEDRO Y EMILIANO ZAPATA	67,092
4111703931	P. OTATE 4TA. AVE Y 5TA. AVE.	96,218
4111703932	4TA. AVENIDA P. OTATE Y SAUCE	501,892
4111703933	5TA. AVENIDA BELISARIO DOMINGUEZ Y SAN PEDRO	384,870
4111703934	NIÑOS HEROES 5TA. AVE. Y NICOLAS BRAVO	390,071
4111703935	FRANCISCO VILLA SAUCE Y JOSE MA. MORELOS Y PAVON	405,674
4111703936	FRANCISCO VILLA JOSE MA. MORELOS Y BARDA	88,416
4111703937	PINO SUAREZ SAUCE Y JOSE MA. MORELOS Y PAVON	455,083
4111703938	NICOLAS BRAVO SAUCE Y JOSE MA. MORELOS Y PAVON	462,885
4111703939	EMILIANO ZAPATA SAUCE Y GUERRERO	452,483
4111703940	GRACIANO SANCHEZ EMILIANO ZAPATA Y SAN PEDRO	71,253
4111703941	NIÑOS HEROES EMILIANO ZAPATA Y JESUS GARCIA	104,019
4111703942	JESUS GARCIA NIÑOS HEROES Y MIGUEL HIDALGO	205,438
4111703943	MIGUEL HIDALGO EMILIANO ZAPATA Y MATAMOROS	150,828
4111703944	IGNACIO ALLENDE MIGUEL HIDALGO Y GUERRERO	202,837
4111703945	TAMPICO MANTE EMILIANO ZAPATA Y RIVERA CHAMPAYAN	745,816
4111703946	BLVD. LOMA REAL CANADA Y AND. BELGICA	72,813
4111703947	BLVD. LOMA REAL BLVD. BRASIL Y AND. BELGICA	35,366
4111703948	BLVD. BRASIL ARGENTINA Y BLVD. LOMA REAL	249,646
4111703949	ARGENTINA BLVD. BRASIL Y CANADA	228,842
4111703950	AND. BELGICA CAMERUN Y BLVD. LOMA REAL	67,612
4111703951	AND. BERMUDAS BLVD. BRASIL Y CAMERUN	83,215
4111703952	AND. BERMUDAS BLVD. BRASIL Y BULGARIA	46,809
4111703953	AND. BULGARIA AND. BERMUDAS Y ARGENTINA	83,215
4111703954	AND. BULGARIA CAMERUN Y ARGENTINA	31,206
4111703955	CAMERUN BULGARIA Y CANADA	83,215
4111703956	AND. CHINA CANADA Y BULGARIA	62,411
4111703957	AND. CHIPRE ARGENTINA Y CANADA	135,225
4111703958	AND. BOLIVIA CANADA Y BELGICA	36,407
4111703959	TULA JAUMAVE Y GOMEZ FARIAS	109,220
4111703960	XICOTENCATL JAUMAVE Y GOMEZ FARIAS	109,220
4111703961	OCAMPO JAUMAVE Y GOMEZ FARIAS	104,019
4111703962	PRIV. EL BERNAL RIO BRAVO Y BOLADO LAURENTS	72,813
4111703963	VICTORIA MANTE Y RIO BRAVO	244,445
4111703964	NVO. MADERO MANTE Y RIO BRAVO	260,048
4111703965	REYNOSA MANTE Y RIO BRAVO	280,851
4111703966	MATAMOROS MANTE Y RIO BRAVO	286,052
4111703967	MIRADORES MANTE Y RIO BRAVO	254,847
4111703968	BUENAVISTA MANTE Y RIO BRAVO	192,435
4111703969	PRIV. REAL BUENA VISTA Y BARDA	52,010
4111703970	MANTE BUENAVISTA Y VICTORIA	291,253
4111703971	RIO BRAVO BUENAVISTA Y VICTORIA	249,646
4111703972	RIO BRAVO VICTORIA Y BARDA	78,014
4111703973	RIO PANAMA CLAVEL Y 14 DE FEBRERO	152,908
4111703974	BUGAMBILIA CLAVEL Y 14 DE FEBRERO	146,667
4111703975	ORQUIDEA BUGAMBILIA Y GARDENIA	133,144

4111703976	TULIPAN BUGAMBILIA Y GARDENIA	145,627
4111703977	JAZMIN BUGAMBILIA Y GARDENIA	133,144
4111703978	CLAVEL RIO PANAMA Y GARDENIA	68,653
4111703979	GARDENIA CLAVEL Y 14 DE FEBRERO	150,828
4111703980	RIO DANUBIO RIO GUAYAQUIL Y RIO RHIN	106,619
4111703981	PRIV. RIO MISSISIPI RIO PANUCO Y BARDA	121,702
4111703982	RIO GUAYAQUIL RIO DANUBIO Y RIO PANUCO	100,898
4111703983	RIO TIGRIS RIO DANUBIO Y RIO AMAZONAS	72,813
4111703984	RIO RHIN RIO TIGRIS Y RIO DANUBIO	93,617
4111703985	RIO PANUCO RIO MISSISIPI Y 14 DE FEBRERO	118,582
4111703986	RIO TAMESI 14 DE FEBRERO Y RIO GUAYALEJO	142,506
4111703987	RIO GUAYALEJO RIO TAMESI Y RIO BALSAS	78,014
4111703988	PRIV. RIO GRANDE RIO NILO Y BARDA	62,411
4111703989	RIO NILO RIO GRANDE Y BARDA	192,435
4111703990	RIO NILO SAN PEDRO Y NILO	29,125
4111703991	RIO AMARILLO SAN PEDRO Y RIO GANGES	62,411
4111703992	RIO MOCTEZUMA RIO NILO Y BARDA	130,024
4111703993	PRIV. RIO TAJO RIO MOCTEZUMA Y BARDA	130,024
4111703994	RIO GANGES RIO MOCTEZUMA Y RIO BRAVO	57,210
4111703995	RIO BRAVO SAN PEDRO Y BARDA	78,014
4111703996	PROL. SAN PEDRO RIO BRAVO Y CUMBRE SIERRA NEVADA	52,010
4111703997	CUMBRES DEL HIMALAYA C. SIERRA NEVADA Y BARDA	52,010
4111703998	CUMBRES DEL HIMALAYA C. SIERRA NEVADA Y BARDA	41,608
4111703999	SIERRA NEVADA CUMBRES DEL AJUSCO Y PROL. SAN P.	104,019
4111703595	1RA. LOMA REAL Y PROP. PRIVADA	150,828
4111703595	1RA. LOMA REAL Y PROP. PRIVADA	150,828
4111703596	2DA. E Y LOMA REAL	457,684
4111703597	2DA. LOMA REAL Y PROP. PRIVADA	322,459
4111703598	CTO. 3 PICOS LOMA REAL Y CALLE A	150,828
4111703599	3RA. E Y LOMA REAL	439,480
4111703600	CTO. 3 PICOS CALLE A Y BLVD. LOMA REAL	83,215
4111703601	4TA. MARQUEZ GPE. Y BLVD. LOMA REAL	488,889
4111703602	CAÑADA MARQUEZ GPE. Y BLVD. LOMA REAL	410,875
4111703603	CAÑADA LOMA REAL Y ALEMANIA	156,029
4111703604	PRIV. BOSQUES BLVD. LOMA REAL Y PRIV. ABETOS	135,225
4111703605	AVE. AYUNTAMIENTO FRANCITA Y DURANGO	421,277
4111703605	AVE. AYUNTAMIENTO FRANCITA Y DURANGO	421,277
4111703606	PROL. FRANCITA AVE. UNIVERSIDAD Y BUSTAMANTE	754,138
4111703606	PROL. FRANCITA AVE. UNIVERSIDAD Y BUSTAMANTE	754,138
4111703607	ESTADIO PROL. FRANCITA Y PRIV. ROSAS	218,440
4111703607	ESTADIO PROL. FRANCITA Y PRIV. ROSAS	218,440
4111703608	PRIV. ROSAS AYUNTAMIENTO Y ESTADIO	249,646
4111703609	PRIV. ZENON HERNANDEZ AYUNTAMIENTO Y CERRADA	114,421
4111703610	PRIV. SALVADOR MARTINEZ AYUNTAMIENTO Y CERRADA	114,421
4111703611	AVE. AYUNTAMIENTO DURANGO Y PRIV. SALVADOR MTZ	57,210
4111703611	AVE. AYUNTAMIENTO DURANGO Y PRIV. SALVADOR MTZ	57,210
4111703612	AMAZONAS PROL. FRANCITA Y PRIV. SIN NOMBRE	176,832
4111703613	PROL. CHOAPAS AVE. UNIV Y DIAGONAL NTE. SUR	145,627
4111703614	PRIV. SIN NOMBRE ESTADIO Y DIAGONAL NTE. SUR	72,813
4111703615	PROL. AGUADULCE AVE. UNIVERSIDAD Y BUSTAMANTE	691,726
4111703615	PROL. AGUADULCE AVE. UNIVERSIDAD Y BUSTAMANTE	691,726
4111703616	R. BUSTAMANTE PROL. AGUA DULCE Y PROL. FRANCITA	176,832
4111703616	R. BUSTAMANTE PROL. AGUA DULCE Y PROL. FRANCITA	176,832
4111703617	PRIV. DOS BOCAS AVE. UNIVERSIDAD Y CERRADA	78,014
4111703618	PRIV. OJO DE AGUA AVE. UNIVERSIDAD Y CERRADA	88,416
4111703619	AGUADULCE PROL. AVE. HIDALGO Y NARANJOS	582,506
4111703620	AGUADULCE PROL. AVE. HIDALGO Y NARANJOS	582,506
4111703620	AGUADULCE PROL. AVE. HIDALGO Y NARANJOS	582,506
4111703621	PRIV. MAZATLAN AGUA DULCE	150,828
4111703622	PRIV. VALLARTA AGUA DULCE	124,823
4111703623	PRIV. COZUMEL AGUA DULCE	124,823
4111703624	PROL. AVE. HIDALGO AGUA DULCE Y FRANCITA	228,842
4111703624	PROL. AVE. HIDALGO AGUA DULCE Y FRANCITA	228,842
4111703625	PROL. AVE. HIDALGO AGUA DULCE Y FRANCITA	228,842

4111703626	TAMPICO FRANCITA Y AGUA DULCE	228,842
4111703626	TAMPICO FRANCITA Y AGUA DULCE	228,842
4111703627	NANCHITAL TAMPICO Y NARANJOS	270,449
4111703627	NANCHITAL TAMPICO Y NARANJOS	270,449
4111703628	CTO. CANCUN TAMPICO	410,875
4111703629	FRANCITA NARANJOS Y TAMPICO	267,849
4111703629	FRANCITA NARANJOS Y TAMPICO	267,849
4111703630	MAR MEDITERRANEO AGUADULCE Y PABLO GUZMAN	306,856
4111703630	MAR MEDITERRANEO AGUADULCE Y PABLO GUZMAN	306,856
4111703631	PABLO MARIA GUZMAN NARANJOS Y PROL. TAMPICO	306,856
4111703631	PABLO MARIA GUZMAN NARANJOS Y PROL. TAMPICO	306,856
4111703632	POTRERO DEL LLANO NARANJOS Y PROL. TAMPICO	317,258
4111703633	JUAN CASIANO NARANJOS Y PROL. TAMPICO	317,258
4111703634	AGUADULCE NARANJOS Y PROL. TAMPICO	260,048
4111703635	PROL. AVE. HIDALGO AGUADULCE Y REGIOMONTANA	275,650
4111703636	PROL. AVE. HIDALGO AGUADULCE Y LOMA BLANCA	335,461
4111703636	PROL. AVE. HIDALGO AGUADULCE Y LOMA BLANCA	335,461
4111703637	DIAG. PALMAS PROL. AVE. HIDALGO Y AGUADULCE	322,459
4111703638	PROL. TAMPICO PABLO GUZMAN Y AGUA DULCE	301,655
4111703639	PROL. AVE. HIDALGO DIAG. PALMAS Y REGIOMONTANA	364,067
4111703640	REGIOMONTANA PROL. AVE. HIDALGO Y LOMA DE ORO	650,119
4111703640	REGIOMONTANA PROL. AVE. HIDALGO Y LOMA DE ORO	650,119
4111703641	PROL. AVE. HIDALGO LOMA BLANCA Y LOMA PLATA	514,894
4111703641	PROL. AVE. HIDALGO LOMA BLANCA Y LOMA PLATA	514,894
4111703642	PROL. AVE. HIDALGO FELIX DE JESUS Y LOMA ROSA	130,024
4111703643	LOMA BLANCA PROL. AVE. HIDALGO Y LOMA DE ORO	639,717
4111703643	LOMA BLANCA PROL. AVE. HIDALGO Y LOMA DE ORO	639,717
4111703644	LOMA DE ORO LOMA BLANCA Y P. LOMAS ROSALES	405,674
4111703644	LOMA DE ORO LOMA BLANCA Y P. LOMAS ROSALES	405,674
4111703645	P. LOMAS ROSALES PROL. AVE. HIDALGO Y LOMA BONITA	179,433
4111703645	P. LOMAS ROSALES PROL. AVE. HIDALGO Y LOMA BONITA	179,433
4111703646	P. LOMAS ROSALES LOMA BONITA Y UNIV. DE JULIO	1,107,802
4111703646	P. LOMAS ROSALES LOMA BONITA Y UNIV. DE JULIO	1,107,802
4111703647	FELIX DE JESUS LOMA BONITA Y LOMA ALTA	96,218
4111703648	FELIX DE JESUS LOMA ALTA Y LOMA AZUL	171,631
4111703649	FELIX DE JESUS LOMA AZUL Y FAJA DE ORO	114,421
4111703649	FELIX DE JESUS LOMA AZUL Y FAJA DE ORO	114,421
4111703650	VIRGO ZAPOTECA Y HUASTECA	148,227
4111703650	VIRGO ZAPOTECA Y HUASTECA	148,227
4111703651	PISCIS ZAPOTECA Y HUASTECA	156,029
4111703651	PISCIS ZAPOTECA Y HUASTECA	156,029
4111703652	SAGITARIO ZAPOTECA Y HUASTECA	171,631
4111703653	REBECA CENTRAL Y AVE.NORTE	163,830
4111703653	REBECA CENTRAL Y AVE.NORTE	163,830
4111703654	METAMERA II REBECA Y HUASTECA	119,622
4111703655	BELKY CANCER Y REBECA	57,210
4111703656	CANCER AVE. CENTRAL Y AVE. NORTE	150,828
4111703656	CANCER AVE. CENTRAL Y AVE. NORTE	150,828
4111703657	HUASTECA AVE. NORTE Y METAMERA II	85,816
4111703658	CAPRICORNIO AVE. CENTRAL Y AVE. NORTE	135,225
4111703658	CAPRICORNIO AVE. CENTRAL Y AVE. NORTE	135,225
4111703659	GEMINIS AVE. CENTRAL Y AVE. NORTE	124,823
4111703659	GEMINIS AVE. CENTRAL Y AVE. NORTE	124,823
4111703660	CALLE ESTE AVE. NORTE Y MARIO ROCHA	166,430
4111703661	CENTENARIO AVE. NORTE Y MARIO ROCHA	192,435
4111703661	CENTENARIO AVE. NORTE Y MARIO ROCHA	192,435
4111703662	CARRILLO PUERTO CALLE ESTE Y 12 DE ABRIL	247,045
4111703663	S. MORENO 12 DE ABRIL Y CALLE ESTE	231,442
4111703664	LIBRA MARIO ROCHA Y PISCIS	140,426
4111703664	LIBRA MARIO ROCHA Y PISCIS	140,426
4111703665	ESCORPION MARIO ROCHA Y PISCIS	148,227
4111703665	ESCORPION MARIO ROCHA Y PISCIS	148,227
4111703666	ACUARIO MARIO ROCHA Y PISCIS	156,029
4111703666	ACUARIO MARIO ROCHA Y PISCIS	156,029

4111703667	CAMINO VIEJO MARIO ROCHA Y PISCIS	166,430
4111703667	CAMINO VIEJO MARIO ROCHA Y PISCIS	166,430
4111703668	AVE. NORTE AVE. TOLTECA Y REBECA	252,246
4111703668	AVE. NORTE AVE. TOLTECA Y REBECA	252,246
4111703669	12 DE ABRIL CALLE D Y CALLE A	325,059
4111703669	12 DE ABRIL CALLE D Y CALLE A	325,059
4111703670	AVE. LAS TORRES CALLE A Y F	325,059
4111703670	AVE. LAS TORRES CALLE A Y F	325,059
4111703671	CALLE A AVE. LAS TORRES Y AND. N. UNIDAS	104,019
4111703671	CALLE A AVE. LAS TORRES Y AND. N. UNIDAS	104,019
4111703672	AVE. LAS TORRES CALLE A Y F	358,866
4111703672	AVE. LAS TORRES CALLE A Y F	358,866
4111703673	CALLE B AND N. UNIDAS Y AVE. LAS TORRES	109,220
4111703674	CALLE C AND N. UNIDAS Y AVE. LAS TORRES	114,421
4111703675	CALLE D AND N. UNIDAS Y AVE. LAS TORRES	135,225
4111703675	CALLE D AND N. UNIDAS Y AVE. LAS TORRES	135,225
4111703676	CALLE E AND N. UNIDAS Y AVE. LAS TORRES	124,823
4111703677	PRIV. CALLE F LIBRAMIENTO PTE. Y AVE. LAS TORRES	145,627
4111703678	CALLE B AVE. LAS TORRES Y 12 DE ABRIL	98,818
4111703679	CALLE C AVE. LAS TORRES Y 12 DE ABRIL	96,218
4111703680	CALLE D AVE. LAS TORRES Y 12 DE ABRIL	91,017
4111703681	CALLE E AVE. LAS TORRES Y 12 DE ABRIL	91,017
4111703682	AND. NACIONES UNIDAS CERRADA Y CALLE D	221,040
4111703683	AVE. LAS TORRES CALLE F Y FRENESI	234,043
4111703684	AVE. LAS TORRES CALLE F Y FRENESI	104,019
4111703685	AVE. LAS TORRES CALLE F Y FRENESI	200,237
4111703686	TERNURA DILEMA Y OLVIDO	104,019
4111703687	SUSPIRO TERNURA Y BARDA	31,206
4111703688	CARIÑO TERNURA Y BARDA	31,206
4111703689	FRAGANCIA DILEMA Y OLVIDO	130,024
4111703690	DELIRIO DILEMA Y OLVIDO	114,421
4111703691	FRENESI OLVIDO Y 12 DE ABRIL	249,646
4111703692	PRIV. TEMOR FRENESI Y BARDA FRACC. VISTAHERMOSA	20,804
4111703693	PASION FRENESI Y BARDA FRACC. VISTAHERMOSA	23,404
4111703694	AND. NACIONES UNIDAS CALLE D Y CALLE E	52,010
4111703695	TOPOGRAFOS AVE. CENTRAL Y TORRES MIRANDA	83,215
4111703696	AVE. MEDICOS CENTRAL Y AVE. DE LOS INGENIEROS	455,083
4111703696	AVE. MEDICOS CENTRAL Y AVE. DE LOS INGENIEROS	455,083
4111703697	AVE. MEDICOS AVE. DE LOS INGENIEROS Y ADMONS.	358,866
4111703697	AVE. MEDICOS AVE. DE LOS INGENIEROS Y ADMONS.	358,866
4111703698	TORRES MIRANDA PERIODISTAS Y AVE. ESCRITORES	247,045
4111703698	TORRES MIRANDA PERIODISTAS Y AVE. ESCRITORES	247,045
4111703699	TORRES MIRANDA ADMINISTRADORES Y ARQUITECTOS	98,818
4111703699	TORRES MIRANDA ADMINISTRADORES Y ARQUITECTOS	98,818
4111703700	TORRES MIRANDA BLVD. LOMA REAL Y ADMINISTRADORES	923,169
4111703700	TORRES MIRANDA BLVD. LOMA REAL Y ADMINISTRADORES	923,169
4111703701	AVE. AGRONOMOS TORRES MIRANDA Y ESCULTORES	143,026
4111703702	AVE. ARQUITECTOS TORRES MIRANDA Y ESCULTORES	137,825
4111703703	AVE. CONTADORES TORRES MIRANDA Y ESCULTORES	150,828
4111703704	AVE. EDUCADORES TORRES MIRANDA Y ESCULTORES	161,229
4111703705	AVE. INGENIEROS TORRES MIRANDA Y ESCULTORES	176,832
4111703706	AVE. QUIMICOS TORRES MIRANDA Y ESCULTORES	187,234
4111703707	TRABAJO SOCIAL TORRES MIRANDA Y ESCULTORES	119,622
4111703708	AVE. ESCRITORES TORRES MIRANDA Y ESCULTORES	119,622
4111703709	AVE. FILOSOFOS TORRES MIRANDA Y ESCULTORES	70,213
4111703710	AVE. PSICOLOGOS TORRES MIRANDA Y ESCULTORES	49,409
4111703711	ESCULTORES AVE. PSICOLOGOS Y TORRES MIRANDA	124,823
4111703712	ESCULTORES AVE. PSICOLOGOS Y AVE. ESCRITORES	145,627
4111703713	ESCULTORES AVE. ESCRITORES Y TRABAJO SOCIAL	78,014
4111703714	ESCULTORES TRABAJO SOCIAL Y AVE. QUIMICOS	46,809
4111703714	ESCULTORES TRABAJO SOCIAL Y AVE. QUIMICOS	46,809
4111703715	ESCULTORES AVE. QUIMICOS Y AVE. INGENIEROS	57,210
4111703716	ESCULTORES AVE. INGENIEROS Y AVE. EDUCADORES	52,010
4111703717	ESCULTORES AVE. EDUCADORES Y AVE. CONTADORES	57,210

4111703718	ESCULTORES AVE. CONTADORES Y AVE. ARQUITECTOS	49,409
4111703719	ESCULTORES AVE. ARQUITECTOS Y AVE. AGRONOMOS	57,210
4111703720	ESCULTORES AVE. AGRONOMOS Y ADMINISTRADORES	57,210
4111703721	LAZARO CARDENAS 5TA. Y JUAN DE LA BARRERA	592,908
4111703721	LAZARO CARDENAS 5TA. Y JUAN DE LA BARRERA	592,908
4111703722	JUAN DE LA BARRERA NICOLAS BRAVO Y LAZARO CARDENAS	234,043
4111703723	NICOLAS BRAVO JUAN DE LA BARRERA Y AGUSTIN M.	67,612
4111703724	18 DE MARZO JUAN DE LA BARRERA Y AGUSTIN M.	67,612
4111703725	AGUSTIN MELGAR NICOLAS BRAVO Y LAZARO CARDENAS	226,241
4111703726	JUAN ESCUTIA LAZARO CARDENAZ Y AVE. CHAPULTEPEC	244,445
4111703727	VICENTE SUAREZ LAZARO CARDENAZ Y AVE. CHAPULTEPEC	231,442
4111703728	FERNANDO MONTES DE OCA LAZARO CARDENAZ Y AVE. CHAPULTEPEC	192,435
4111703729	FRANCISCO MARQUEZ LAZARO CARDENAZ Y AVE. CHAPULTEPEC	171,631
4111703730	AVE. CHAPULTEPEC FRANCISCO MARQUEZ Y AGUSTIN M.	275,650
4111703731	AGUSTIN MELGAR AVE CHAPULTEPEC Y NICOLAS BRAVO	106,619
4111703732	PEDRO NAVA ALMENDRO Y LAZARO CARDENAZ	78,014
4111703733	ALMENDRO PEDRO NAVA Y FRANCISCO MARQUEZ	67,612
4111703734	LAZARO CARDENAZ AZUCENA Y JUAN ESCUTIA	364,067
4111703735	GARDENIA SAN PEDRO Y LAZARO CARDENAS	291,253
4111703735	GARDENIA SAN PEDRO Y LAZARO CARDENAS	291,253
4111703736	AMAPOLA HORTENCIA Y LAZARO CARDENAS	124,823
4111703736	AMAPOLA HORTENCIA Y LAZARO CARDENAS	124,823
4111703737	GLADIOLA AZUCENA Y AMAPOLA	319,858
4111703738	GLADIOLA AMAPOLA Y BARDA	78,014
4111703738	GLADIOLA AMAPOLA Y BARDA	78,014
4111703739	HORTENCIA NARDO Y GARDENIA	184,634
4111703740	PERFIDIA FRENESI Y BARDA	260,048
4111703741	DILEMA FRAGANCIA Y FRENESI	80,615
4111703742	PRIV. DILEMA FRENESI Y BARDA	31,206
4111703743	PRIV. SORTILEJO TERNURA Y BARDA	33,806
4111703744	ANHELO 12 DE ABRIL Y ENSUEÑO	187,234
4111703745	TENTACION 12 DE ABRIL Y ENSUEÑO	208,038
4111703746	MURMULLO ENSUEÑO Y 12 DE ABRIL	202,837
4111703747	PRIV. CAPRICHOS FRENESI Y CAMPO	39,007
4111703748	PRIV. RECUERDO FRENESI Y CAMPO	44,208
4111703749	CDA. RECUERDO FRENESI Y CALLEJON	67,612
4111703750	CDA. CAPRICHOS FRENESI Y CALLEJON	70,213
4111703751	ENSUEÑO EDUCADORES Y TRABAJO SOCIAL	163,830
4111703752	EMBROJO EDUCADORES Y TRABAJO SOCIAL	163,830
4111703753	CALLE DEL BESO ENSUEÑO Y AVE. GPO. UNIFICADOR	130,024
4111703754	ROMANCE ENSUEÑO Y AVE. GPO. UNIFICADOR	111,820
4111703755	ILUSION ENSUEÑO Y AVE. GPO. UNIFICADOR	130,024
4111703756	AVE. NORTE REBECA Y 12 DE ABRIL	161,229
4111703756	AVE. NORTE REBECA Y 12 DE ABRIL	161,229
4111703757	LOS MANGOS LAGUNA Y 12 DE ABRIL	182,033
4111703758	ENRAMADA 12 DE ABRIL Y LAGUNA	176,832
4111703759	LAGUNA TRABAJO SOCIAL Y AVE. NORTE	130,024
4111703760	TRABAJO SOCIAL LAGUNA Y AVE. MEDICOS	343,263
4111703760	TRABAJO SOCIAL LAGUNA Y AVE. MEDICOS	343,263
4111703761	EDUCADORES GRUPO UNIFICADOR Y 14 DE FEBRERO	119,622
4111703761	EDUCADORES GRUPO UNIFICADOR Y 14 DE FEBRERO	119,622
4111703762	14 DE FEBRERO EDUCADORES Y SECRETARIAS	262,648
4111703762	14 DE FEBRERO EDUCADORES Y SECRETARIAS	262,648
4111703763	ENFERMERAS TRABAJO SOCIAL Y EDUCADORES	161,229
4111703764	AVE. 12 DE SEPTIEMBRE TRABAJO SOCIAL Y EDUCADORES	130,024
4111703765	GRUPO UNIFICADOR EDUCADORES Y ARQUITECTOS	127,423
4111703766	ARQUITECTOS 14 DE FEBRERO Y AVE. MEDICOS	218,440
4111703767	CONTADORES 14 DE FEBRERO Y AVE. MEDICOS	231,442
4111703768	QUIMICOS 12 DE SEPTIEMBRE Y AVE. MEDICOS	46,809
4111703769	AGRONOMOS 14 DE FEBRERO Y AVE. MEDICOS	213,239
4111703770	SECRETARIAS 14 DE FEBRERO Y AVE. MEDICOS	208,038
4111703770	SECRETARIAS 14 DE FEBRERO Y AVE. MEDICOS	208,038
4111703771	ADMINISTRADORES AVE. MEDICOS Y TORRES MIRANDA	262,648
4111703771	ADMINISTRADORES AVE. MEDICOS Y TORRES MIRANDA	262,648

4111703772	AVE. AGRONOMOS AVE. MEDICOS Y TORRES MIRANDA	265,248
4111703773	AVE. ARQUITECTOS AVE. MEDICOS Y TORRES MIRANDA	267,849
4111703774	AVE. EDUCADORES AVE. MEDICOS Y TORRES MIRANDA	288,653
4111703775	AVE. DE LOS INGENIEROS AVE. MEDICOS Y TORRES MIRANDA	278,251
4111703775	AVE. DE LOS INGENIEROS AVE. MEDICOS Y TORRES MIRANDA	278,251
4111703776	AVE. DE LOS QUIMICOS AVE. MEDICOS Y TORRES MIRANDA	273,050
4111703777	TRABAJO SOCIAL AVE. MEDICOS Y PINTORES	98,818
4111703778	AVE. DE LOS ESCRITORES AVE. MEDICOS Y TORRES MIRANDA	249,646
4111703779	AVE. PINTORES ADMINISTRADORES Y AVE ESCRITORES	546,100
4111703779	AVE. PINTORES ADMINISTRADORES Y AVE ESCRITORES	546,100
4111703780	AVE. DE LOS FOLOSOFOS AVE. MEDICOS Y TORRES MIRANDA	208,038
4111703781	AVE. DE LOS PSICOLOGOS AVE. MEDICOS Y TORRES MIRANDA	223,641
4111703782	AVE. DE LOS TEOLOGOS AVE. MEDICOS Y TORRES MIRANDA	182,033
4111703783	AVE. PERIODISTAS AVE. MEDICOS Y TORRES MIRANDA	169,031
4111703784	CONTADORES AVE. MEDICOS Y PINTORES	143,026
4111703785	PRIV. HORTENCIA HORTENCIA Y BARDA	93,617
4111703786	JAZMIN GARDENIA Y AZUCENA	163,830
4111703786	JAZMIN GARDENIA Y AZUCENA	163,830
4111703787	TULIPANES AZUCENA Y GARDENIA	150,828
4111703787	TULIPANES AZUCENA Y GARDENIA	150,828
4111703788	CLAVEL NARDO Y GARDENIA	187,234
4111703788	CLAVEL NARDO Y GARDENIA	187,234
4111703789	MARGARITA NARDO Y GARDENIA	189,835
4111703789	MARGARITA NARDO Y GARDENIA	189,835
4111703790	ROSA NARDO Y GARDENIA	187,234
4111703790	ROSA NARDO Y GARDENIA	187,234
4111703791	NARDO SAN PEDRO Y HORTENCIA	234,043
4111703792	AZUCENA SAN PEDRO Y LAZARO CARDENAZ	247,045
4111703793	AVE. HIDALGO MONTE ATHOS Y LAG. CHAMPAYAN	538,298
4111703793	AVE. HIDALGO MONTE ATHOS Y LAG. CHAMPAYAN	538,298
4111703794	LAG. DE LA PUERTA LAG. TAMIHUA Y AVE. HIDALGO	192,435
4111703795	LAG. MADRE LAG. PUERTA Y LAG CHAIREL	231,442
4111703796	LAG. TAMIHUA LAG. PUERTA Y LAG PATOS	322,459
4111703797	LAG. DE LOS TRONCOS LAG. CHAIREL Y LAG TAMIHUA	119,622
4111703798	LAG. SAN ISIDRO LAG. CHAIREL Y LAG TAMIHUA	78,014
4111703799	LAG. DE LOS PATOS LAG. CHAIREL Y LAG TAMIHUA	31,206
4111703800	LAG. DEL CHAIREL AVE. HIDALGO Y LAG. TRONCONES	140,426
4111703801	LAG. DE TRONCONES LAG. CHAIREL Y LAG. CHAMPAYAN	130,024
4111703802	LAG. DE CHAMPAYAN LAG. TRONCONES Y LAG. PATOS	124,823
4111703803	LAG. DE SAN ISIDRO LAG. CHAIREL Y LAG. CHAMPAYAN	98,818
4111703804	LAG. DE LOS PATOS LAG. CHAIREL Y LAG. CHAMPAYAN	72,813
4111703805	AVE. HIDALGO LAG. CHAMPAYAN Y ESMERALDA	405,674
4111703805	AVE. HIDALGO LAG. CHAMPAYAN Y ESMERALDA	405,674
4111703806	ESMERALDA AVE. HIDALGO Y PRIV. ONIX	1,100,001
4111703806	ESMERALDA AVE. HIDALGO Y PRIV. ONIX	1,100,001
4111703807	ESMERALDA PRIV. ONIX Y AVE. HIDALGO	317,258
4111703808	TOPACIO AVE. HIDALGO Y ESMERALDA	439,480
4111703808	TOPACIO AVE. HIDALGO Y ESMERALDA	439,480
4111703809	DIAMANTE AVE. HIDALGO Y ESMERALDA	384,870
4111703809	DIAMANTE AVE. HIDALGO Y ESMERALDA	384,870
4111703810	CORAL AVE. HIDALGO Y ESMERALDA	361,466
4111703810	CORAL AVE. HIDALGO Y ESMERALDA	361,466
4111703811	PERLA DIAMANTE Y CORAL	98,818
4111703812	RUBI AVE. HIDALGO Y OPALO	244,445
4111703812	RUBI AVE. HIDALGO Y OPALO	244,445
4111703813	TURQUESA ESMERALDA Y CORAL	314,657
4111703813	TURQUESA ESMERALDA Y CORAL	314,657
4111703814	AVE. HIDALGO ESMERALDA Y MARQUEZ DE GPE.	738,535
4111703814	AVE. HIDALGO ESMERALDA Y MARQUEZ DE GPE.	738,535
4111703815	PRIV. OTATES AVE. HIDALGO Y LAGUNA	192,435
4111703816	PRIV. HIDALGO AVE. HIDALGO Y LAGUNA	275,650
4111703817	PRIV. HIDALGO AVE. HIDALGO Y MARQUEZ GPE.	156,029
4111703818	MARQUEZ DE GPE. AVE. HIDALGO	104,019
4111703819	MARQUEZ DE GPE. HERRADURA Y MONTEMAYOR	462,885

4111703820	HERRADURA MARQUEZ GPE. Y AVE. HERRADURA	132,624
4111703821	AVE. DE LOS CHARROS MARQUEZ GPE. Y PRIV. CHARRO A.	228,842
4111703822	POTRANCA MARQUEZ GPE. Y AVE. HERRADURA	104,019
4111703823	PRIV. CHARRO APARICIO AVE. HERRADURA Y BARDA	260,048
4111703824	AVE. DE LA HERRADURA MONTEMAYOR Y HERRADURA	483,688
4111703825	AVE. DE LA HERRADURA MONTEMAYOR Y C.V. TANCOL	85,816
4111703825	AVE. DE LA HERRADURA MONTEMAYOR Y C.V. TANCOL	85,816
4111703826	CHARRO APARICIO MONTEMAYOR Y C.V. TANCOL	187,234
4111703826	CHARRO APARICIO MONTEMAYOR Y C.V. TANCOL	187,234
4111703827	BECERRIL MONTEMAYOR Y ESTRIBO	111,820
4111703827	BECERRIL MONTEMAYOR Y ESTRIBO	111,820
4111703828	BRILLANTE C.A. TANCOL Y LIB. PONIENTE	217,400
4111703829	OPALO C.A. TANCOL Y LIB. PONIENTE	206,998
4111703830	RUBI C.A. TANCOL Y LIB. PONIENTE	206,998
4111703831	ZAFIRO C.A. TANCOL Y LIB. PONIENTE	206,998
4111703832	ESMERALDA C.A. TANCOL Y LIB. PONIENTE	206,998
4111703833	LIBRAMIENTO PONIENTE ZAFIRO Y LIMITE NORTE	57,210
4111703834	LIBRAMIENTO PONIENTE LIMITE NORTE Y BARDA CABALLERIZAS	20,804
4111703835	AVE. LAS TORRES LIMITE NORTE Y BRILLANTE	241,324
4111703836	VENEZUELA JAPON Y ESCULTORES	36,407
4111703837	HONDURAS JAPON Y BLVD. BRASIL	31,206
4111703838	UCRANIA JAPON Y ESCULTORES	33,806
4111703839	UGANDA JAPON Y ESCULTORES	31,206
4111703840	URUGUAY JAPON Y ESCULTORES	31,206
4111703841	SUECIA JAPON Y ESCULTORES	31,206
4111703842	SUIZA JAPON Y ESCULTORES	31,206
4111703843	HOLANDA JAPON Y BRASIL	44,208
4111703844	HAITI JAPON Y BRASIL	46,809
4111703845	BELICE BLVD. LOMA REAL Y HONDURAS	124,823
4111703846	AND. INDONESIA BLVD. JAPON Y MEXICO	106,099
4111703847	MEXICO BLVD. CAÑADA Y BLVD. BRASIL	275,650
4111703848	BLVD. CAÑADA MEXICO Y ARGENTINA	473,286
4111703849	MAGNOLIA MEXICO Y SAN MARINO	314,137
4111703850	AND. MONACO MEXICO Y RUMANIA	45,768
4111703851	RUMANIA BLVD. BRASIL Y AND. MONACO	83,215
4111703852	RUSIA BLVD. BRASIL Y MONACO	85,296
4111703853	SIRIA MONGOLIA Y MONACO	82,175
4111703854	SAN MARINO SURINAM Y MONACO	85,296
4111703855	SURINAM SAN MARINO Y SIRIA	74,894
4111703856	SAN PEDRO MONACO Y MARRUECOS	135,225
4111703857	PUERTO RICO MONACO Y MARRUECOS	240,284
4111703858	PANAMA MONACO Y MARRUECOS	237,163
4111703859	AND. MALTA MONACO Y MARRUECOS	133,144
4111703860	MOZAMBIQUE AND. MALTA Y MEXICO	39,527
4111703861	AND. PERU SAN PEDRO Y AND. MALTA	176,832
4111703862	AND. POLONIA SAN PEDRO Y AND. MALTA	176,832
4111703863	MONACO MEXICO Y SAN PEDRO	208,038
4111703864	MARRUECOS MEXICO Y SAN PEDRO	221,560
4111703865	SAN PEDRO CANADA Y MARRUECOS	163,310
4111703866	AND. PARAGUAY MARRUECOS Y BLVD. CAÑADA	156,029
4111703867	MAURITANIA MARRUECOS Y BLVD. CAÑADA	149,787
4111703868	PORTUGAL MAURITANIA Y SAN PEDRO	64,492
4111703869	MALASIA MAURITANIA Y MEXICO	157,069
4111703870	MADAGASCAR MAURITANIA Y MEXICO	160,189
4111703871	BLVD. CAÑADA SAN PEDRO Y MEXICO	164,870
4111703872	PRIV. RIO PLATA 14 DE FEBRERO Y BARDA	85,296
4111703873	RIO AMAZONAS RIO TIGRIS Y RIO PANUCO	34,326
4111703874	RIO MISSISIPI RIO PANUCO Y BARDA	82,695
4111703875	RIO BALSAS RIO GUAYALEJO Y RIO MISSISIPI	37,447
4111703876	EMILIANO ZAPATA FRESNO Y NOGAL	187,234
4111703877	EMILIANO ZAPATA FRESNO Y SAUCE	127,527
4111703878	NOGAL ALMENDRO Y SAUCE	290,733
4111703879	ENCINO ALMENDRO Y SAUCE	291,253
4111703880	CEDRO ALMENDRO Y SAUCE	286,052

4111703881	CALLE 5TA. SAUCE Y FRESNO	93,617
4111703882	SAUCE OLMO Y CALLE 5TA.	91,849
4111703883	PALMA EMILIANO ZAPATA Y 5TA.	371,868
4111703884	OLMO FRESNO Y SAUCE	133,144
4111703885	FRESNO EMILIANO ZAPATA Y OLMO	354,705
4111703885	FRESNO EMILIANO ZAPATA Y OLMO	354,705
4111703886	PINO EMILIANO ZAPATA Y ALMENDRO	249,646
4111703887	ALMENDRO PINO Y FRESNO	109,220
4111703887	ALMENDRO PINO Y FRESNO	109,220
4111703888	FRESNO OLMO Y CALLE 5TA.	27,045
4111703889	ARGENTINA CANADA Y BLVD. CAÑADA	358,866
4111703890	ARGENTINA BLVD. CAÑADA Y ALEMANIA	218,440
4111703891	CAÑADA ARGENTINA Y MEXICO	473,286
4111703892	AND. DOMINICANA ARGENTINA Y CANADA	114,421
4111703893	AND. ESCOSIA ARGENTINA Y CANADA	140,426
4111703894	AND. ESTADOS UNIDOS ARGENTINA Y CANADA	145,627
4111703895	AND. ESPAÑA ARGENTINA Y CANADA	76,974
4111703896	AND. ECUADOR AND. ESTADOS UNIDOS Y AND. ESPAÑA	95,697
4111703897	AND. EL SALVADOR AND. ESTADOS UNIDOS Y AND. ESPAÑA	115,461
4111703898	AND. ETIOPIA AND. ESTADOS UNIDOS Y AND. ESPAÑA	118,582
4111703899	AND. FRANCIA AND. ESPAÑA Y BLVD. CAÑADA	86,336
4111703900	AND. FINLANDIA AND. ESPAÑA Y BLVD. CAÑADA	76,974
4111703901	AND. FILIPINAS AND. ESPAÑA Y BLVD. CAÑADA	104,019
4111703902	AND. GUATEMALA AND. GABON Y BLVD. CAÑADA	156,029
4111703903	AND. GROELANDIA AND. GABON Y BLVD. CAÑADA	147,707
4111703904	AND. GINEA AND. GABON Y BLVD. CAÑADA	153,948
4111703905	AND. IRLANDA AND. GABON Y BLVD. CAÑADA	145,627
4111703906	AND. GABON GRECIA Y BLVD. JAPON	213,239
4111703907	ARGENTINA LOBINA Y ALEMANIA	93,617
4111703908	BLVD. JAPON BLVD. BRASIL Y BLVD. CAÑADA	361,986
4111703909	BLVD. JAPON BLVD. BRASIL Y BLVD. CAÑADA	354,705
4111703910	AND. LIBERIA BLVD. JAPON Y MEXICO	98,818
4111703911	AND. LAOS BLVD. JAPON Y MEXICO	109,220
4111703912	AND. LIBIA BLVD. JAPON Y MEXICO	109,220
4111703913	AND. LIBANO BLVD. JAPON Y MEXICO	104,019
4111703914	AND. INDIA BLVD. JAPON Y MEXICO	99,858
4111703915	CUMBRES DEL PIRINEO C. SIERRA NEVADA Y BARDA	31,206
4111703916	CUMBRES DEL PIRINEO C. SIERRA NEVADA Y BARDA	41,608
4111703917	CUMBRES DEL AJUSCO C. DE LOS APENINOS Y CARPATOS	40,567
4111703918	CUMBRES DEL AJUSCO C. DE LOS APENINOS Y BARDA	15,603
4111703919	CUMBRES DE LOS CARPATOS C. DEL AJUSCO Y C. DE MALTRATA	71,565
4111703920	CUMBRES DE LOS APENINOS C. DEL AJUSCO Y C. DE MALTRATA	71,565
4111703921	CUMBRES DE LOS ANDES C. DE LOS CARPATOS Y BARDA	52,010
4111703922	CUMBRES DE MALTRATA C. DE LOS CARPATOS Y BARDA	57,210
4111703923	CUMBRES DE MALTRATA C. DE LOS CARPATOS Y C. APENINOS	39,111
4111703924	CUMBRES DE MALTRATA C. DE LOS APENINOS Y BARDA	20,804
4111703925	CEMENTERIO RIO BRAVO Y C. DE MALTRADA	72,813
4111703926	SAN PEDRO AVE. HIDALGO Y AZUCENA	86,336
4111703926	SAN PEDRO AVE. HIDALGO Y AZUCENA	86,336
4111703927	BELISARIO DOMINGUEZ SAN PEDRO Y 5TA. AVE	182,033
4111703927	BELISARIO DOMINGUEZ SAN PEDRO Y 5TA. AVE	182,033
4111703928	5TA. AVENIDA BELISARIO DOMINGUEZ Y SAUCE	306,856
4111703928	5TA. AVENIDA BELISARIO DOMINGUEZ Y SAUCE	306,856
4111703929	BELISARIO DOMINGUEZ 5TA. AVE. Y EMILIANO ZAPATA	517,495
4111703930	JOSE MA. MORELOS Y PAVON SAN PEDRO Y EMILIANO ZAPATA	67,092
4111703930	JOSE MA. MORELOS Y PAVON SAN PEDRO Y EMILIANO ZAPATA	67,092
4111703931	P. OTATE 4TA. AVE Y 5TA. AVE.	96,218
4111703932	4TA. AVENIDA P. OTATE Y SAUCE	501,892
4111703933	5TA. AVENIDA BELISARIO DOMINGUEZ Y SAN PEDRO	384,870
4111703934	NIÑOS HEROES 5TA. AVE. Y NICOLAS BRAVO	390,071
4111703935	FRANCISCO VILLA SAUCE Y JOSE MA. MORELOS Y PAVON	405,674
4111703936	FRANCISCO VILLA JOSE MA. MORELOS Y BARDA	88,416
4111703937	PINO SUAREZ SAUCE Y JOSE MA. MORELOS Y PAVON	455,083
4111703938	NICOLAS BRAVO SAUCE Y JOSE MA. MORELOS Y PAVON	462,885

4111703939	EMILIANO ZAPATA SAUCE Y GUERRERO	452,483
4111703939	EMILIANO ZAPATA SAUCE Y GUERRERO	452,483
4111703940	GRACIANO SANCHEZ EMILIANO ZAPATA Y SAN PEDRO	71,253
4111703941	NIÑOS HEROES EMILIANO ZAPATA Y JESUS GARCIA	104,019
4111703942	JESUS GARCIA NIÑOS HEROES Y MIGUEL HIDALGO	205,438
4111703943	MIGUEL HIDALGO EMILIANO ZAPATA Y MATAMOROS	150,828
4111703944	IGNACIO ALLENDE MIGUEL HIDALGO Y GUERRERO	202,837
4111703945	TAMPICO MANTE EMILIANO ZAPATA Y RIVERA CHAMPAYAN	745,816
4111703946	BLVD. LOMA REAL CANADA Y AND. BELGICA	72,813
4111703947	BLVD. LOMA REAL BLVD. BRASIL Y AND. BELGICA	35,366
4111703948	BLVD. BRASIL ARGENTINA Y BLVD. LOMA REAL	249,646
4111703949	ARGENTINA BLVD. BRASIL Y CANADA	228,842
4111703950	AND. BELGICA CAMERUN Y BLVD. LOMA REAL	67,612
4111703951	AND. BERMUDAS BLVD. BRASIL Y CAMERUN	83,215
4111703952	AND. BERMUDAS BLVD. BRASIL Y BULGARIA	46,809
4111703953	AND. BULGARIA AND. BERMUDAS Y ARGENTINA	83,215
4111703954	AND. BULGARIA CAMERUN Y ARGENTINA	31,206
4111703955	CAMERUN BULGARIA Y CANADA	83,215
4111703956	AND. CHINA CANADA Y BULGARIA	62,411
4111703957	AND. CHIPRE ARGENTINA Y CANADA	135,225
4111703958	AND. BOLIVIA CANADA Y BELGICA	36,407
4111703959	TULA JAUMAVE Y GOMEZ FARIAS	109,220
4111703960	XICOTENCATL JAUMAVE Y GOMEZ FARIAS	109,220
4111703961	OCAMPO JAUMAVE Y GOMEZ FARIAS	104,019
4111703962	PRIV. EL BERNAL RIO BRAVO Y BOLADO LAURENTS	72,813
4111703963	VICTORIA MANTE Y RIO BRAVO	244,445
4111703964	NVO. MADERO MANTE Y RIO BRAVO	260,048
4111703965	REYNOSA MANTE Y RIO BRAVO	280,851
4111703966	MATAMOROS MANTE Y RIO BRAVO	286,052
4111703967	MIRADORES MANTE Y RIO BRAVO	254,847
4111703968	BUENAVISTA MANTE Y RIO BRAVO	192,435
4111703968	BUENAVISTA MANTE Y RIO BRAVO	192,435
4111703969	PRIV. REAL BUENA VISTA Y BARDA	52,010
4111703969	PRIV. REAL BUENA VISTA Y BARDA	52,010
4111703970	MANTE BUENAVISTA Y VICTORIA	291,253
4111703971	RIO BRAVO BUENAVISTA Y VICTORIA	249,646
4111703972	RIO BRAVO VICTORIA Y BARDA	78,014
4111703973	RIO PANAMA CLAVEL Y 14 DE FEBRERO	152,908
4111703974	BUGAMBILIA CLAVEL Y 14 DE FEBRERO	146,667
4111703975	ORQUIDEA BUGAMBILIA Y GARDENIA	133,144
4111703976	TULIPAN BUGAMBILIA Y GARDENIA	145,627
4111703977	JAZMIN BUGAMBILIA Y GARDENIA	133,144
4111703978	CLAVEL RIO PANAMA Y GARDENIA	68,653
4111703979	GARDENIA CLAVEL Y 14 DE FEBRERO	150,828
4111703980	RIO DANUBIO RIO GUAYAQUIL Y RIO RHIN	106,619
4111703981	PRIV. RIO MISSISIPI RIO PANUCO Y BARDA	121,702
4111703982	RIO GUAYAQUIL RIO DANUBIO Y RIO PANUCO	100,898
4111703983	RIO TIGRIS RIO DANUBIO Y RIO AMAZONAS	72,813
4111703984	RIO RHIN RIO TIGRIS Y RIO DANUBIO	93,617
4111703985	RIO PANUCO RIO MISSISIPI Y 14 DE FEBRERO	118,582
4111703986	RIO TAMESI 14 DE FEBRERO Y RIO GUAYALEJO	142,506
4111703987	RIO GUAYALEJO RIO TAMESI Y RIO BALSAS	78,014
4111703988	PRIV. RIO GRANDE RIO NILO Y BARDA	62,411
4111703989	RIO NILO RIO GRANDE Y BARDA	192,435
4111703990	RIO NILO SAN PEDRO Y NILO	29,125
4111703991	RIO AMARILLO SAN PEDRO Y RIO GANGES	62,411
4111703992	RIO MOCTEZUMA RIO NILO Y BARDA	130,024
4111703993	PRIV. RIO TAJO RIO MOCTEZUMA Y BARDA	130,024
4111703994	RIO GANGES RIO MOCTEZUMA Y RIO BRAVO	57,210
4111703995	RIO BRAVO SAN PEDRO Y BARDA	78,014
4111703996	PROL. SAN PEDRO RIO BRAVO Y CUMBRE SIERRA NEVADA	52,010
4111703997	CUMBRES DEL HIMALAYA C. SIERRA NEVADA Y BARDA	52,010
4111703998	CUMBRES DEL HIMALAYA C. SIERRA NEVADA Y BARDA	41,608
4111703999	SIERRA NEVADA CUMBRES DEL AJUSCO Y PROL. SAN P.	104,019

4111704000	P. MALAGA AV. LAS DUNAS NTE. Y P. ALMERIA	8,565
4111704001	E. CARRANZA AV MONTERREY Y 2A AV	26,908
4111704002	2a AVENIDA PROL E.CARRANZA Y 4A CALLE	14,786
4111704003	AV TAMAULIPAS MONTERREY Y CANAL DE LA CORTADURA	26,908
4111704004	V CARRANZA MONTERREY Y PORTES GIL	14,998
4111704005	BELISARIO DOMINGUEZ MONTERREY Y PORTES GIL	8,565
4111704006	BELISARIO DOMINGUEZ MONTERREY Y PORTES GIL	41,362
4111704007	BELISARIO DOMINGUEZ MONTERREY Y PORTES GIL	4,975
4111704008	BELISARIO DOMINGUEZ MONTERREY Y PORTES GIL	14,786
4111704009	ELIAS PIÑA MONTERREY Y PORTES GIL	26,908
4111704010	ELIAS PIÑA MONTERREY Y PORTES GIL	26,908
4111704011	ARENAL MONTERREY Y PORTES GIL	27,517
4111704012	VICTORIA 3 DE ENERO Y PORTES GIL	99,674
4111704013	VICTORIA 4 DE ENERO Y PORTES GIL	4,975
4111704014	VICTORIA 5 DE ENERO Y PORTES GIL	14,998
4111704015	VICTORIA 6 DE ENERO Y PORTES GIL	14,998
4111704016	MATAMOROS MONTERREY Y AQUILES SERDAN	8,565
4111704017	MATAMOROS MONTERREY Y AQUILES SERDAN	92,539
4111704018	CAMARGO PORTES GIL Y A SERDAN	2,487
4111704019	CAMARGO PORTES GIL Y A SERDAN	41,362
4111704020	OCAMPO MONTERREY Y PORTES GIL	4,975
4111704021	OCAMPO MONTERREY Y PORTES GIL	4,975
4111704022	OCAMPO MONTERREY Y 2 DE ENERO	8,565
4111704023	TULA 3 DE ENERO Y SIMON BOLIVAR	2,487
4111704024	TULA SIMON BOLIVAR Y AQUILES SERDAN	2,487
4111704025	JAUMAVE 3 DE ENERO Y PORTES GIL	8,565
4111704026	JAUMAVE 4 DE ENERO Y PORTES GIL	37,232
4111704027	GUADALUPE ZARAGOZA Y MONTERREY	8,565
4111704028	JOSE DE ESCANDON PORTES GIL Y BLVD LOPEZ MATEOS	4,975
4111704029	B DOMINGUEZ PORTES GIL Y BLVD LOPEZ MATEOS	23,988
4111704030	VICTORIA PORTES GIL Y BLVD LOPEZ MATEOS	18,616
4111704031	2 DE ENERO ALTAMIRA Y CANAL DE LA CORTADURA	2,487
4111704032	2 DE ENERO ALTAMIRA Y CANAL DE LA CORTADURA	99,674
4111704033	2 DE ENERO ALTAMIRA Y CANAL DE LA CORTADURA	2,487
4111704034	2 DE ENERO ALTAMIRA Y CANAL DE LA CORTADURA	14,786
4111704035	H. DE CHAPULTEPEC H. DE NACUZARI Y CANAL DE LA CORTADURA	25,021
4111704036	H. DE CHAPULTEPEC H. DE NACUZARI Y CANAL DE LA CORTADURA	2,487
4111704037	S. BOLIVAR ALTAMIRA Y OBREGON	27,517
4111704038	S. BOLIVAR ALTAMIRA Y OBREGON	8,565
4111704039	G. SAN MARTIN H. DE NACUZARI Y CANAL DE LA CORTADURA	12,510
4111704040	G. SAN MARTIN H. DE NACUZARI Y CANAL DE LA CORTADURA	6,886
4111704041	G. SAN MARTIN H. DE NACUZARI Y CANAL DE LA CORTADURA	41,362
4111704042	G. SAN MARTIN H. DE NACUZARI Y CANAL DE LA CORTADURA	6,886
4111704043	G. SAN MARTIN H. DE NACUZARI Y CANAL DE LA CORTADURA	14,786
4111704044	A. SERDAN H. DE NACUZARI Y TAMAULIPAS	14,998
4111704045	A. SERDAN H. DE NACUZARI Y TAMAULIPAS	14,786
4111704046	I. ALFARO H. DE NACUZARI Y CANAL DE LA CORTADURA	14,786
4111704047	C. LOPEZ DE LARA H. DE NACUZARI Y CANAL DE LA CORTADURA	14,998
4111704048	C. LOPEZ DE LARA H. DE NACUZARI Y CANAL DE LA CORTADURA	14,786
4111704049	CONSTITUCION MARGEN DEL RIO Y ALTAMIRA	14,998
4111704050	CONSTITUCION MARGEN DEL RIO Y ALTAMIRA	12,298
4111704051	FCO. DIAZ COVARRUBIAS P.J. MENDEZ Y ALTAMIRA	14,786
4111704052	EJIDATARIOS ALDAMA Y BORDO	15,489
4111704053	EJIDATARIOS ALDAMA Y BORDO	14,786
4111704054	L DE TEJADA C. BLANCA Y TAMPICO VALLES	14,786
4111704055	INDEPENDENCIA LINARES Y TORREON	14,998
4111704056	MORELOS LOPEZ Y AZCARRAGA	14,786
4111704057	PUEBLA TORREON Y GUADALAJARA	14,998
4111704058	VIOLETA AV, HIDALGO Y GUADALAJARA	14,998
4111704059	DR ALARCON ESCANDON Y VOLANTIN	14,786
4111704060	DR CANSECO ESCANDON Y VOLANTIN	14,998
4111704061	DR CANSECO ESCANDON Y VOLANTIN	14,786
4111704062	BURGOS GUADALUPE Y ARENAL	14,998
4111704063	BURGOS GUADALUPE Y ARENAL	14,998

4111704064	BUSTAMANTE VOLANTIN Y GUADALUPE	11,052
4111704065	PEREZ Y PEREZ VOLANTIN Y ARENAL	8,565
4111704066	TOPILZIN BUSTAMANTE Y URANO	14,786
4111704067	TOPILZIN BUSTAMANTE Y URANO	40,105
4111704068	3A. AVENIDA AYUNTAMIENTO Y BUSTAMANTE	14,998
4111704069	3A. AVENIDA AYUNTAMIENTO Y BUSTAMANTE	14,786
4111704070	4A. AVENIDA AYUNTAMIENTO Y SANTIAGO	14,998
4111704071	NICOLAS BRAVO CUAUHEMOC Y BUSTAMANTE	14,786
4111704072	IGUALDAD HIDALGO Y BUSTAMANTE	14,786
4111704073	HUMBOLT CALLEJON SANTO NIÑO Y BUSTAMANTE	14,786
4111704074	DR A. GARCIA AYTO Y C.SANTO NIÑO	14,786
4111704075	V. INGUANZO AYTO Y C.SANTO NIÑO	14,786
4111704076	F. TREJO AYTO Y FCO J MINA	8,565
4111704077	LAZARO CARDENAS CUAUHEMOC Y S.I.DE LA CRUZ	14,786
4111704078	MANUEL A CAMACHO AYTO Y S.I. DE LA CRUZ	14,786
4111704079	GUADALUPE MAINERO AYTO. Y CUAUHEMOC	12,510
4111704080	GUADALUPE MAINERO AYTO. Y CUAUHEMOC	6,886
4111704081	GUADALUPE MAINERO AYTO. Y CUAUHEMOC	17,485
4111704082	GUADALUPE MAINERO CUAUHEMOC Y MATAMOROS	14,786
4111704083	P.J. MENDEZ AYTO Y S.I. DE LA CRUZ	14,786
4111704084	J.B. TIJERINA AYTO. Y CUAUHEMOC	14,786
4111704085	J.B. TIJERINA CUAUHEMOC Y MATAMOROS	17,401
4111704086	F. TREJO F.J. MINA Y BUSTAMANTE	11,994
4111704087	F. TREJO F.J. MINA Y BUSTAMANTE	14,998
4111704088	MOCTEZUMA AV HIDALGO Y AYTO	8,565
4111704089	OAXACA AV HIDALGO Y AYUNTAMIENTO	6,886
4111704090	AV " A" AV HIDALGO Y AYTO	14,786
4111704091	J M TORREA AV HIDALGO Y AYTO	14,786
4111704092	REFORMA(M ALEMAN) AV HIDALGO Y AYUNTAMIENTO	14,786
4111704093	CENTENARIO AV HIDALGO Y AYUNTAMIENTO	14,998
4111704094	CENTENARIO AV HIDALGO Y AYUNTAMIENTO	14,786
4111704095	AV COLON AV HIDALGO Y AYUNTAMIENTO	14,786
4111704096	PROF JUAN CAMACHO AV HIDALGO Y AYUNTAMIENTO	14,786
4111704097	PROF ELISEO ZAMUDIO AV HIDALGO Y AYUNTAMIENTO	14,998
4111704098	PROF ELISEO ZAMUDIO AV HIDALGO Y AYUNTAMIENTO	14,786
4111704099	ADUANA H. DE NACUZARI Y BLVD. PERIMETRAL	14,786
4111704100	BENITO JUAREZ H. DE NACUZARI Y ALTAMIRA	59,978
4111704101	BENITO JUAREZ H. DE NACUZARI Y ALTAMIRA	11,994
4111704102	BENITO JUAREZ H. DE NACUZARI Y ALTAMIRA	24,597
4111704103	BENITO JUAREZ ALTAMIRA Y ESCANDON	14,998
4111704104	OLMOS H. DE NACUZARI Y PERIMETRAL	14,786
4111704105	COLON NACUZARI Y PERIMETRAL	14,786
4111704106	20 DE NOVIEMBRE NACUZARI Y PERIMETRAL	14,998
4111704107	20 DE NOVIEMBRE NACUZARI Y PERIMETRAL	14,786
4111704108	SOR JUANA INES DE LA CRUZ NACUZARI Y ESCANDON	14,998
4111704109	SOR JUANA INES DE LA CRUZ NACUZARI Y ESCANDON	14,786
4111704110	DR. MATIENZO NACUZARI Y ESCANDON	27,721
4111704111	DR. MATIENZO NACUZARI Y ESCANDON	18,616
4111704112	DR. MATIENZO NACUZARI Y ESCANDON	14,786
4111704113	DR. CANSECO NACUZARI Y ESCANDON	14,998
4111704114	DR. CANSECO NACUZARI Y ESCANDON	14,786
4111704115	ALARCON NACUZARI Y FERROCARRIL	14,786
4111704116	ALARCON NACUZARI Y ESCANDON	12,964
4111704117	GOCHICOA NACUZARI Y FCO. I. MADERO	14,786
4111704118	GOCHICOA NACUZARI Y FCO. I. MADERO	53,190
4111704119	GOCHICOA FCO. I. MADERO Y ALTAMIRA	14,786
4111704120	GOCHICOA FCO. I. MADERO Y ALTAMIRA	26,908
4111704121	FIDENCIO TREJO BUSTAMANTE Y PENSAMIENTO LIBERAL	14,998
4111704122	TRIUNFO BUSTAMANTE Y PENSAMIENTO LIBERAL	15,000
4111704123	JB TIJERINA PRIV MATAMOROS Y PRIV ALLENDE	34,740
4111704124	PRIV. MADERO JALISCO E HIDALGO	6,077
4111704125	LOPEZ M ATEOS HIDALGO Y TAMAULIPAS	43,434
4111704126	LOPEZ M ATEOS HIDALGO Y TAMAULIPAS	20,046
4111704127	JALISCO PRIV. M ADERO Y TLAXCALA	10,023

4111704128	AV. M ONTERREY TAMAULIPAS Y JALISCO	68,678
4111704129	AV. MADERO TAMAULIPAS Y AGUASCALIENTES	55,428
4111704130	AV. MADERO TAMAULIPAS Y AGUASCALIENTES	22,017
4111704131	AV. M ONTERREY AGUASCALIENTES Y TAMAULIPAS	10,023
4111704132	MADERO LOPEZ MATEOS Y AGUASCALIENTES	36,473
4111704133	MADERO LOPEZ MATEOS Y AGUASCALIENTES	9,811
4111704134	NVO. LEON LOPEZ MATEOS Y CAMPECHE	9,811
4111704135	NAYARIT LOPEZ MATEOS Y AGUASCALIENTES	10,023
4111704136	M ICHOACAN LOPEZ MATEOS Y AGUASCALIENTES	10,515
4111704137	M ICHOACAN LOPEZ MATEOS Y AGUASCALIENTES	40,105
4111704138	M ICHOACAN LOPEZ MATEOS Y AGUASCALIENTES	55,848
4111704139	M ICHOACAN LOPEZ MATEOS Y AGUASCALIENTES	26,662
4111704140	LOPEZ M ATEOS MICHOACAN Y OAXACA	35,982
4111704141	LOPEZ M ATEOS MICHOACAN Y OAXACA	13,773
4111704142	LOPEZ M ATEOS MICHOACAN Y OAXACA	76,928
4111704143	AGUASCALIENTES MICHOACAN Y MADERO	26,703
4111704144	LOPEZ M ATEOS d JALISCO Y LOPEZ MATEOS	46,734
4111704145	OAXACA JALISCO Y LOPEZ M ATEOS	6,886
4111704146	OAXACA JALISCO Y LOPEZ M ATEOS	41,362
4111704147	10 JALISCO Y LOPEZ MATEOS	8,654
4111704148	10 JALISCO Y LOPEZ MATEOS	6,886
4111704149	1o. MAYO LOPEZ MATEOS Y J. ROSAS	17,158
4111704150	1o. M AYO J. ROSAS Y SOR J. INES	38,062
4111704151	6 4TA. AVE. Y LOPEZ MATEOS	19,622
4111704152	5 4TA. AVE Y LOPEZ MATEOS	19,622
4111704153	3 4TA.AVE Y LOPEZ MATEOS	16,910
4111704154	1 2DA.AVE Y LOPEZ M ATEOS	9,811
4111704155	AVE. DE LOS LEONES 4TA.AVE Y LOPEZ MATEOS	27,517
4111704156	AVE. DE LOS LEONES 4TA.AVE Y LOPEZ MATEOS	26,509
4111704157	5 6TA. AVE. Y 4TA. AVE	26,332
4111704158	5 UNIVERSIDAD Y 6TA. AVE	6,886
4111704159	CENTENARIO MADERO Y A.NERVO	26,509
4111704160	MORELOS MADERO Y A.SERDAN	38,892
4111704161	MORELOS MADERO Y A.SERDAN	160,410
4111704162	ALDAMA B.DOMINGUEZ Y H.CHAPULTEC	9,811
4111704163	COLOMBIA PACHUCA Y LINARES	9,811
4111704164	BRASIL PACHUCA Y JUAREZ	85,883
4111704165	D.MIRON PACHUCA Y J. DURATH	11,994
4111704166	D.MIRON PACHUCA Y J. DURATH	9,811
4111704167	CECILIA PACHUCA Y 5 DE MAYO	9,811
4111704168	BOLIVIA PACHUCA Y J.DONATH	51,239
4111704169	N. HEROES PACHUCA Y JUAREZ	138,572
4111704170	N. HEROES PACHUCA Y JUAREZ	211,384
4111704171	N. HEROES PACHUCA Y JUAREZ	40,281
4111704172	CHILE SONORA Y PACHUCA	19,446
4111704173	CHILE SONORA Y PACHUCA	51,278
4111704174	CHILE AGUASCALIENTES Y R.ARIZPE	105,692
4111704175	CHILE AGUASCALIENTES Y R.ARIZPE	9,811
4111704176	D. MIRON AGUASCALIENTES Y PACHUCA	20,046
4111704177	CHARRO CUBA Y PACHUCA	9,811
4111704178	BOLIVIA CUBA Y PACHUCA	9,811
4111704179	NIÑOS HEROES SOR JUANA Y PACHUCA	26,509
4111704180	NIÑOS HEROES CUBA Y PACHUCA	99,655
4111704181	1o. MAYO SOR JUANA Y PACHUCA	9,811
4111704182	PROL.SARABIA R. BUSTAMANTE Y LOPEZ MATEOS	9,811
4111704183	PROL.P. J. MENDEZ R. BUSTAMANTE Y LOPEZ MATEOS	73,323
4111704184	EJER. MEXICANO R. BUSTAMANTE Y LOPEZ MATEOS	12,155
4111704185	JACARANDAS ARRAYAN Y PALMAS	9,811
4111704186	DIAGONAL NTE-SUR AV. LOS LEONES Y UNIVERSIDAD	29,433
4111704187	F. GUARDIA L.MATEOS Y ESPARTAL	10,023
4111704188	LIBERTAD 5 MAYO Y OBREGON	16,909
4111704189	INDEPENDENCIA MORELIA Y OBREGON	31,003
4111704190	CENTENARIO 18 DE MARZO Y RIO VERDE (MADERO)	18,616
4111704191	CENTENARIO 18 DE MARZO Y RIO VERDE (MADERO)	26,662

4111704192	CENTENARIO 18 DE MARZO Y RIO VERDE (MADERO)	26,509
4111704193	CENTENARIO RIO VERDE Y 5 MAYO	31,440
4111704194	CENTENARIO RIO VERDE Y 5 MAYO	26,332
4111704195	CENTENARIO 5 DE MAYO Y OBREGON	9,811
4111704196	5 DE FEBRERO LINARES Y OBREGON	34,740
4111704197	5 DE FEBRERO QUERETARO Y R. VERDE	104,218
4111704198	5 DE FEBRERO SONORA Y QUERETARO (PLANTA OBRERA)	9,811
4111704199	PRIV. REFORMA CUBA Y R. ARIZPE	9,811
4111704200	MORELOS L.MATEOS Y LINARES	16,909
4111704201	L.G. FALCON L.DE TEJADA Y OBREGON	19,446
4111704202	L.G. FALCON L.DE TEJADA Y OBREGON	9,811
4111704203	EJE. MEXICANO R. BUSTAMANTE Y LOPEZ MATEOS	19,446
4111704204	P.J.MENDEZ I. RAMIREZ Y CUBA	6,886
4111704205	REVOLUCION J. SIERRA Y AVE. DEL MAESTRO	9,811
4111704206	GUAYAQUIL NECAXA Y OBREGON	19,622
4111704207	E. CARRANZA SONORA Y OBREGON	29,433
4111704208	FCO. SARABIA CUBA Y OBREGON	39,245
4111704209	P.J.MENDEZ CUBA Y OBREGON	36,956
4111704210	P.J.MENDEZ CUBA Y OBREGON	9,811
4111704211	GUAYAQUIL CUBA Y PACHUCA	29,433
4111704212	HAITI CUBA Y OBREGON	94,839
4111704213	REVOLUCION AV. DEL MAESTRO Y PACHUCA	81,704
4111704214	REVOLUCION AV. DEL MAESTRO Y PACHUCA	8,901
4111704215	REVOLUCION AV. DEL MAESTRO Y PACHUCA	6,886
4111704216	REVOLUCION PACHUCA Y OBREGON	80,672
4111704217	REVOLUCION PACHUCA Y OBREGON	9,811
4111704218	JALISCO PACHUCA Y OBREGON	10,023
4111704219	SOR JUANA INES FERRER GUARDIA Y REVOLUCION	23,978
4111704220	10 AVE. UNIVERSIDAD Y AVE. JALISCO	19,850
4111704221	PRIV. COLON UNIVERSIDAD Y JALISCO	4,567
4111704222	PALAFOX ANASTASIO BUSTAMANTE	9,134
4111704223	PALAFOX REPUBLICA DOMINICANA	4,567
4111704224	AV. LAS FLORES MARTE R. GOMEZ	4,567
4111704225	PALO DE ROSA EUGENIO HDZ. FLORES	4,567
4111704226	PALO DE ROSA AMERICO VILLARREAL GUERRA	4,567
4111704227	MARTE R. GOMEZ SEGURA AMERICO VILLARREAL GUERRA	4,567
4111704228	V. GOMEZ FARIAS AV. LAS FLORES	4,567
4111704229	AV. CUAHUTEMOC V. GOMEZ FARIAS	4,567
4111704230	AV. CUAHUTEMOC SOTO Y GAMA	4,567
4111704231	AV. CUAHUTEMOC SOTO Y GAMA	4,567
4111704232	B CERO	9,134
4111704233	PALAFOX REP. DOMINICANA	4,567
4111704234	PALAFOX NIGERIA	9,134
4111704235	PALAFOX NIGERIA	4,567
4111704236	ALLENDE B. JUAREZ	23,988
4111704237	ALLENDE B. JUAREZ	27,956
4111704238	"7" G	23,988
4111704239	3RA. AV. I	11,994
4111704240	COLOMBIA PALAFOX	35,982
4111704241	PALAFOX AV. MOCTEZUMA	26,662
4111704242	AV. MONTERREY ENTRADA A L.PORTILLO	76,928
4111704243	PALAFOX CERO	76,928
4111704244	AV. MONTERREY CERO	76,928
		1,620,722,309

Ente Público: COMISION MUNICIPAL DE AGUA POTABLE Y ALCANTARILLADO DE LA ZONA CONURBADA
DESEMBOCADURA DEL RIO PANUCO EN EL ESTADO DE TAMAULIPAS

Código	Descripción del Bien Inmueble	Valor en libros
<p>SE ENVIA INFORMACION EN CD</p>		



Cuenta Pública 2014

COMISION MUNICIPAL DE AGUA POTABLE Y ALCANTARILLADO DE LA ZONA CONURBADA
DE LA DESEMBOCADURA DEL RIO PANUCO EN EL ESTADO DE TAMAULIPAS
Relación de cuentas bancarias productivas específicas



Fondo, Programa o Convenio	Datos de la Cuenta Bancaria	
	Institución Bancaria	Número de Cuenta
Programa de incentivos para la operación de las plantas de Tratamiento aguas residuales de la planta Morelos y Tierra Negra.	HSBC	6717
Programa de agua potable, alcantarillado y saneamiento en zonas urbanas (APAZU)	HSBC	2237
Programa de evolucion de derechos (PRODDER)	HSBC	2229
Programa de evolucion de derechos (PRODDER)	HSBC	4277
Programa de agua potable, alcantarillado y saneamiento en zonas urbanas (PROME)	HSBC	4335

COMISION MUNICIPAL DE AGUA POTABLE Y ALCANTARILLADO DE LA ZONA CONURBADA DE LA DESEMBOCADURA DEL RIO
PANUCO EN EL ESTADO DE TAMAULIPAS

Relación de esquemas bursátiles y de coberturas financieras

Formato libre

(Artículo 46, último párrafo LGCG)

NO APLICA